SURINAME

Algemeen Bureau voor de Statistiek

Resultaten Negende Volks- en Woningtelling Suriname Census 2024





Algemeen Bureau voor de Statistiek Census Kantoor | Suriname in cijfers no. 382/2026-04 | November 2026

Colofon

Titel van de publicatie:
Resultaten Negende Volks- en Woningtelling Suriname

Uitgever:
Algemeen Bureau voor de Statistiek (ABS)
Censuskantoor - Paramaribo, Suriname

Publicatiereeks:
Suriname in Cijfers no. 382/2026-04

Uitgave:
November 2026

Coördinatie en begeleiding:
Censuskantoor – Algemeen Bureau voor de Statistiek

Samenstelling en analyse:
Guilliano Koornaar, Naomi Caupain, Fallon Lambert, Ana Soeltan-Beck, Jo-Ann Keenswijk-Fung A Loi, Anjali de Abreu-Kisoensingh, Selvin Bisschop, Safora Presierie-Nijon, Gladys Esseboom, Xuda Xusca Ngasiman, Paul Samiran, Frank Eelens en Bart de Bruijn

Redactie en eindredactie:
Ana Soeltan-Beck, Ralph Hakkert, Frank Eelens en Bart de Bruijn

Drukwerk:
Drukkerij Leo Victor, Verlengde Gemenelandsweg 18, Paramaribo, Suriname

Financiële en technische ondersteuning:
Surinaamse overheid, Inter-Amerikaanse Ontwikkelingsbank (IDB) en Bevolkingsfonds van de Verenigde Naties (UNFPA)

Copyright:
© 2026 Algemeen Bureau voor de Statistiek (ABS), Suriname. Alle rechten voorbehouden.

Citeren als:
Algemeen Bureau voor de Statistiek (2026). Resultaten Negende Volks- en Woningtelling Suriname. Paramaribo, Suriname.

Algemeen Bureau voor de Statistiek
Klipstenenstraat #5
Paramaribo, Suriname
publicrelations.abs@gmail.com
www.statistics-suriname.org

Voorwoord

De Surinaamse economie maakt nu een positieve ontwikkeling mee. De inflatie is beheersbaar, de wisselkoers staat niet onder druk en de vooruitzichten voor verdere economische groei worden steeds beter. Deze groei moet de basis zijn voor welzijn en welvaart van de gehele Surinaamse bevolking. De regering onder leiding van H. E. President Jennifer Geerlings-Simons heeft in al haar beleidskaders de factor mens centraal gesteld. Dat is overigens evident, omdat groei zonder een duidelijke ontwikkelingsvisie niet tot duurzame welvaart- en welzijnsstijging zal leiden.

Om zulks te kunnen realiseren is inzicht in economische data essentieel. Het analyseren van zowel kwantitatieve alsook kwalitatieve informatie vormt de basis voor goede besluitvorming. Een cruciaal onderdeel van de statistische data zijn de bevolkingsstatistieken. De uitvoering van de Negende Volks -en Woningtelling (census) is op 14 oktober 2024 officieel van start gegaan en moet ongetwijfeld tot betere inzichten over de demografische, sociale -en economische omstandigheden van onze bevolking leiden. Na de Achtste Census die in 2012 is gehouden, moet dit recente bevolkingsonderzoek bijdragen aan betere beleidskeuzes en maatregelen die de bevolking uiteindelijk ten goede komen.

Voor de regering zijn deze inzichten van bijzonder belang. Zij ondersteunen de voorbereiding, uitvoering, monitoring en evaluatie van beleid op essentiële terreinen zoals onderwijs, gezondheidszorg, huisvesting, infrastructuur, werkgelegenheid en sociale bescherming. Tegelijkertijd bieden zij een belangrijke basis voor een evenwichtige regionale ontwikkeling, waarbij rekening wordt gehouden met de specifieke omstandigheden en behoeften van de verschillende districten en gemeenschappen.

Vanuit mijn verantwoordelijkheid als Minister van Financiën en Planning hecht ik bijzondere waarde aan de beschikbaarheid van betrouwbare statistische informatie. Een doelmatige en transparante inzet van de beschikbare publieke middelen vereist immers dat beleidsbeslissingen en investeringen zoveel mogelijk worden gebaseerd op objectieve gegevens en aantoonbare maatschappelijke behoeften. De resultaten van deze census dragen daarmee rechtstreeks bij aan een versterking van de nationale planning, een betere prioriteitsstelling en een effectievere aanwending van onze financiële middelen.

De uitvoering van de Negende Volks- en Woningtelling vormt tevens een belangrijke investering in de verdere ontwikkeling van het nationale statistische systeem. Met ondersteuning van de Inter-Amerikaanse Ontwikkelingsbank (IDB) wordt niet alleen de uitvoering van de volkstelling mogelijk gemaakt, maar wordt ook gewerkt aan de institutionele en operationele versterking van het Algemeen Bureau voor de Statistiek (ABS).

Deze versterking is van groot belang; Suriname heeft behoefte aan een duurzaam en professioneel statistisch systeem dat in staat is om tijdig betrouwbare en kwalitatief hoogwaardige data te produceren en beschikbaar te stellen. Niet alleen voor de overheid en haar instituten, maar ook voor het bedrijfsleven, maatschappelijke organisaties, kennisinstellingen en onze internationale ontwikkelingspartners.

Het is daarbij van belang dat de resultaten van deze Census niet uitsluitend worden beschouwd als een statistische publicatie, maar daadwerkelijk worden benut als instrument voor beleidsontwikkeling en besluitvorming. De waarde van deze omvangrijke nationale inspanning komt immers pas volledig tot uitdrukking wanneer de verkregen inzichten worden vertaald naar concrete beleidsmaatregelen, gerichte investeringen en meetbare verbeteringen in het welvaart- en welzijnsniveau van het Surinaamse volk.

Ik spreek mijn bijzondere waardering uit voor het bestuur, de directie en medewerkers van het Algemeen Bureau voor de Statistiek, andere relevante overheidsinstanties en alle overige personen en organisaties die aan de voorbereiding en de uitvoering van deze omvangrijke operatie hebben bijgedragen. Onze dank gaat uiteraard ook uit naar de Inter-Amerikaanse Ontwikkelingsbank die met haar financiële ondersteuning en technische adviezen deze operatie mogelijk heeft gemaakt.

Tot slot mijn dank en blijk van waardering aan de gehele Surinaamse samenleving voor haar medewerking aan deze volkstelling. De bereidheid van onze burgers om informatie beschikbaar te stellen, is van wezenlijk belang voor het verkrijgen van betrouwbare statistieken.

Ik ben ervan overtuigd dat de resultaten van de Negende Volks- en Woningtelling breed en verantwoord zullen worden benut en onze inspanning ter verkrijging van welvaart en welzijn ten goede zullen komen.

Want wie de toekomst van Suriname verantwoord wil vormgeven, moet de werkelijkheid van vandaag kennen.



Drs. Adelien H. Wijnerman
Minister van Financiën en Planning
Republiek Suriname

Ten geleide

De Algemene Volks- en Woningtelling 2024 is op 14 oktober 2024 officieel van start gegaan. Na de start van het veldwerk is de telling in meerdere fasen uitgevoerd, met aanvullende telrondes en controles om de volledigheid en kwaliteit van de gegevens zo goed mogelijk te waarborgen. Na afronding van het veldwerk volgde een uitgebreid proces van dataverwerking, waarbij de gegevens uit de verschillende telrondes zijn samengevoegd, geharmoniseerd en gecontroleerd. Vervolgens zijn de gegevens gecodeerd en verwerkt tot statistische tabellen en analyses.

De Census 2024 introduceerde verschillende vernieuwingen in de uitvoering en verwerking van de census. Voor het eerst werd gebruikgemaakt van digitale vragenlijsten voor de dataverzameling. Daarnaast is voor het eerst deels gebruikgemaakt van digitale kaarten en van georeferering van telgebieden en gebouwen. Ook zijn de resultaten van de Post Enumeration Survey niet alleen gebruikt om de censusgegevens te beoordelen, maar ook om deze aan te passen met het oog op een zo volledig mogelijke bevolkingsschatting. Deze vernieuwingen hebben bijgedragen aan de kwaliteit, efficiëntie en controleerbaarheid van het censusproces.

De uitvoering van de volkstelling heeft op verschillende terreinen voor uitdagingen gestaan. Deze hadden onder meer betrekking op de voorbereiding, de beschikbaarheid van voldoende veldwerkers, de bereikbaarheid en medewerking van huishoudens en logistieke omstandigheden. Om deze uitdagingen op te vangen en de volledigheid van de telling te verbeteren, zijn aanvullende telrondes uitgevoerd. Hierdoor heeft het veldwerk langer geduurd dan oorspronkelijk gepland.

Ook de verwerking van de censusgegevens werd hierdoor complexer en tijdrovender. Gegevens uit verschillende telrondes moesten worden geïntegreerd en onderworpen aan aanvullende controles op, onder meer consistentie, dubbeltellingen en volledigheid. De nieuwe digitale werkwijze bracht daarbij belangrijke voordelen, maar vereiste ook nieuwe verwerkings- en controleprocedures.

Ondanks de langere doorlooptijd is de periode tussen de afronding van het veldwerk en de publicatie van de definitieve resultaten in grote lijnen vergelijkbaar met die van de Census 2012. Bij de Census 2012 werd het veldwerk in november 2012 afgerond en werden de definitieve resultaten ongeveer tien maanden later gepubliceerd.

Bij een census staat niet alleen de snelle beschikbaarheid van resultaten centraal. Betrouwbaarheid, volledigheid en vergelijkbaarheid zijn minstens zo belangrijk. Het ABS heeft daarom gedurende het gehele proces prioriteit gegeven aan de kwaliteit van de gegevens, zodat de resultaten een betrouwbare basis vormen voor beleid, planning en besluitvorming.

Drs. Guilliano B. Koornaar



Algemeen Census Leider, Algemeen Bureau voor de Statistiek

Dankwoord

De uitvoering van de Negende Algemene Volks- en Woningtelling van Suriname was een omvangrijk nationaal project dat de inzet, samenwerking en ondersteuning van vele personen en organisaties vereiste. Het Algemeen Bureau voor de Statistiek (ABS) spreekt hierbij zijn oprechte dank en waardering uit aan allen die hebben bijgedragen aan de voorbereiding, uitvoering en afronding van de volkstelling en aan de totstandkoming van deze publicatie.

In de eerste plaats bedanken wij alle respondenten die hun medewerking hebben verleend en daarmee hun burgerplicht hebben vervuld. In het bijzonder gaat onze dank uit naar de toenmalige President van de Republiek Suriname en zijn gezin, voor hun medewerking aan de succesvolle start van de enumeratiefase.

Onze bijzondere erkentelijkheid gaat uit naar de huidige en de toenmalige Minister, de directie en het personeel van het Ministerie van Financiën en Planning voor hun voortdurende ondersteuning bij het censusproces. Ook onze dank aan de Commissie voor de Statistiek voor de betrokkenheid en monitoring van het statistiek- en censusgebeuren. Wij danken ook de Nationale Assemblée van Suriname voor hun ondersteuning en bijdrage aan de totstandkoming van de noodzakelijke censuswetgeving. Tevens bedanken wij de Ministeries van Onderwijs, Wetenschap en Cultuur, Defensie, Justitie en Veiligheid en Regionale Ontwikkeling, alsook de districtscommissarissen en hun medewerkers, voor hun ondersteuning bij de uitvoering van de werkzaamheden.

Het ABS spreekt zijn bijzondere waardering uit voor de Inter-Amerikaanse Ontwikkelingsbank (IDB) voor de ondersteuning op uiteenlopende gebieden gedurende het censusproject. Wij waarderen niet alleen de zakelijke samenwerking, maar ook de constructieve en begripvolle opstelling die heeft bijgedragen aan het voortgangsproces en het oplossen van uitdagingen tijdens de uitvoering.

Onze dank gaat eveneens uit naar het Bevolkingsfonds van de Verenigde Naties (UNFPA) voor de financiële en technische ondersteuning gedurende verschillende fasen van de volkstelling, met bijzondere waardering voor Judith Brielle voor haar inzet en deskundige bijdrage.

Ook het Canadese statistiekbureau (StatCan) bedanken wij voor de technische en financiële ondersteuning bij de voorbereidingen ter versterking van het censusproject.

Een speciaal woord van dank gaat uit naar alle veldwerkers die tijdens het censusveldwerk, de huishoudlisting en de Post Enumeration Survey hun werkzaamheden met toewijding hebben verricht.

Grote dank gaat uit naar de leden van het Census Management Team (CMT) voor hun coördinatie, betrokkenheid en inzet gedurende het project. Onze waardering gaat ook uit naar alle overige ABS-censusmedewerkers, in het bijzonder de District Technical Supervisors (DTS'ers), de logistieke teams en chauffeurs, de afdelingen EDP, Cartografie en Reproductie, en het financiële team. Hun gezamenlijke inspanningen op het gebied van planning, begeleiding, logistiek, technische ondersteuning en administratie hebben in belangrijke mate bijgedragen aan de uitvoering en afronding van de volkstelling.

Onze dank gaat eveneens uit naar de consultants Mario Vaisman, Bart de Bruijn, Frank Eelens, Guido Pieraccini, César Calderon Barillas en Luisde la Rua Rodriguez voor hun technische deskundigheid en ondersteuning gedurende het censusproject.

Tot slot bedanken wij alle overige personen, instellingen en organisaties die op enigerlei wijze hebben bijgedragen aan het welslagen van deze volkstelling.

Dankzij deze gezamenlijke inspanningen beschikt Suriname over belangrijke statistische informatie die kan bijdragen aan onderbouwde beleidsvorming, nationale ontwikkelingsplanning en het welzijn van de bevolking.

Aan allen die hebben bijgedragen: hartelijk dank!

Drs. Guilliano B. Koornaar



Algemeen Census Leider, Algemeen Bureau voor de Statistiek

Afkortingen

ABS	-	Algemeen Bureau voor de Statistiek
ANCO	-	Assistant National Census Officer (Assistent Coördinatoren)
AOV	-	Algemene Oudedagsvoorziening
CAPI	-	Computer-Assisted Personal Interviewing (computergestuurd persoonlijk interviewen)
CARICOM	-	Caribbean Community (Caribische Gemeenschap)
CBB	-	Centraal Bureau voor Burgerzaken
CMT	-	Census Management Team
CRPD	-	Convention on the Rights of Persons with Disabilities (Verdrag inzake de rechten van personen met een handicap)
CSPro	-	Census and Survey Processing System (systeem voor de verwerking van census- en surveygegevens)
DNCO	-	Deputy National Census Officer (Plaatsvervangend Algemeen Census Leider)
DTS-er	-	District Technical Supervisor
DWV	-	Dienst Watervoorziening
EDP	-	Electronic Data Processing
GIS	-	Geografisch Informatiesysteem
GLO	-	Gewoon Lager Onderwijs
GPI	-	Genderpariteitsindex
GPS	-	Global Positioning System (Wereldwijd plaatsbepalingssysteem)
ICNIRP	-	International Commission of Non-Ionizing Radiation Protection (Internationale Commissie voor Bescherming tegen Niet-Ioniserende Straling)
ICPC	-	Interne Census Planning Commissie
ICT	-	Informatie- en communicatietechnologie
IDB	-	Inter-American Development Bank (Inter-Amerikaanse Ontwikkelingsbank)
ILO	-	International Labour Organization (Internationale Arbeidsorganisatie)
ISCED	-	International Standard Classification of Education (Internationale Standaardclassificatie van het Onderwijs)
ISTAT	-	Istituto Nazionale di Statistica (Nationaal Instituut voor de Statistiek van Italië)

JMP	-	WHO/UNICEF Joint Monitoring Programme for Water Supply and Sanitation (Gezamenlijk monitoringprogramma van de WHO en UNICEF voor drinkwatervoorziening, sanitaire voorzieningen en hygiëne)
MICS	-	Multiple Indicator Cluster Survey (Meervoudige-indicatorenclusteronderzoek)
NCO	-	National Census Officer (Algemeen Census Leider)
NGO	-	Niet-gouvernementele organisatie
OGS	-	Ordening Goud Sector
PES	-	Post-Enumeration Survey (Onderzoek na de telling)
PPS	-	Probability proportional to size (Selectie met een trekkingskans evenredig aan de omvang)
SDGs	-	Sustainable Development Goals (Duurzame Ontwikkelingsdoelen)
SPECOP	-	Special Operations (Speciale operaties)
StatCan	-	Statistics Canada (Statistisch Instituut van Canada)
SWM	-	Surinaamsche Waterleiding Maatschappij
UNFPA	-	United Nations Population Fund (Bevolkingsfonds van de Verenigde Naties)
UNICEF	-	United Nations Children's Fund (Kinderfonds van de Verenigde Naties)
VN	-	Verenigde Naties
WG	-	Washington Group (Washington Groep – VN commissie betreffende methodes om statistieken over personen met een handicap te verbeteren)
WHO	-	World Health Organization (Wereldgezondheidsorganisatie)

Districten van Suriname

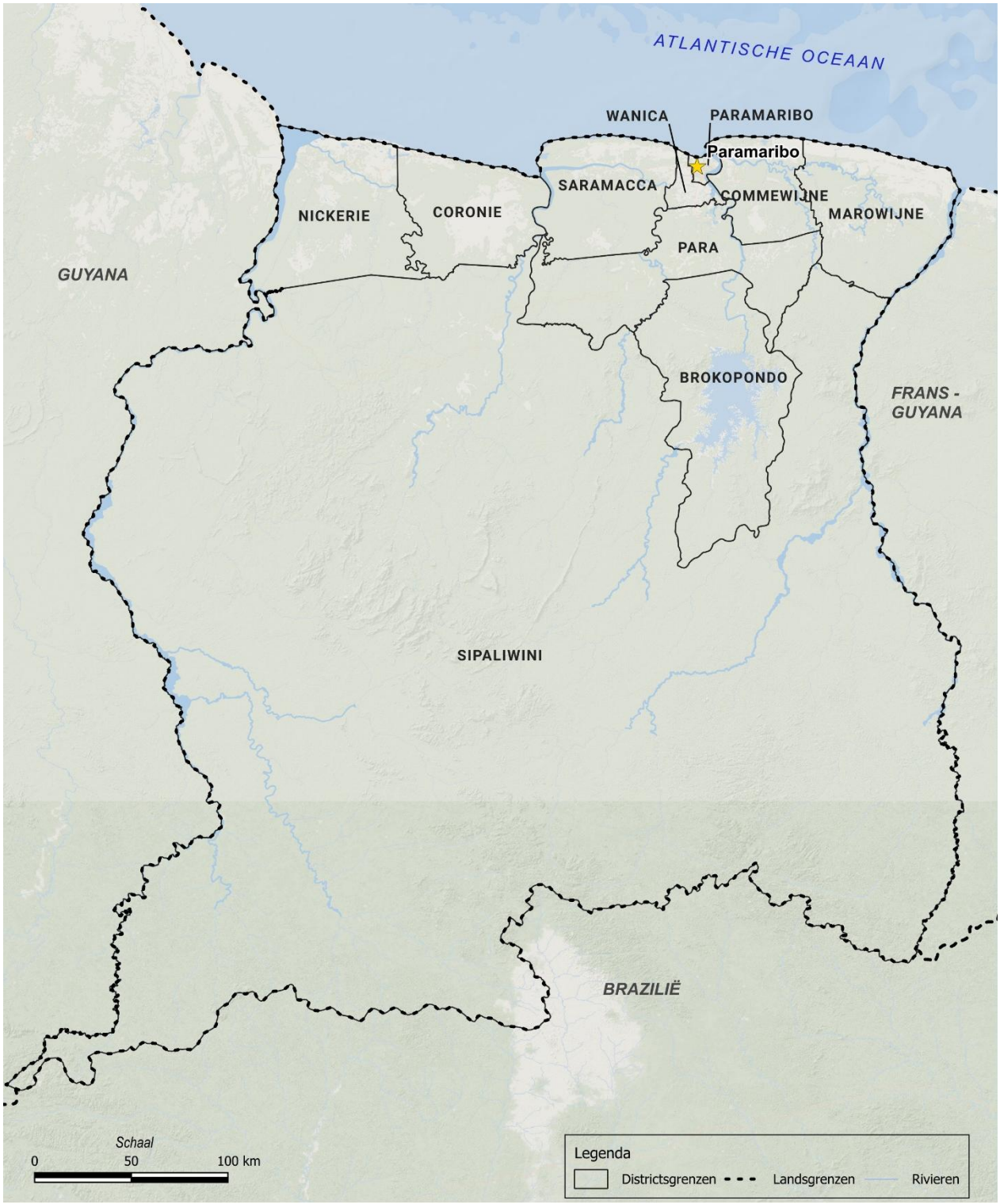

Inhoudsopgave

Colofon ... iii
Voorwoord ... i
Ten geleide ... iii
Dankwoord ... iv
Afkortingen ... vi
Districten van Suriname ... viii
Lijst met tabellen ... xiii
Lijst met figuren ... xiv
Lijst met tekstkaders ... xviii
Lijst met basistabellen ... xix
1 Inleiding ... 1
1.1 Geschiedenis van de volkstellingen in Suriname ... 1
1.2 Doelstellingen van de volkstelling ... 2
1.3 Wettelijke grondslag van de volkstelling en institutionele omgeving ... 3
1.3.1 De rol van het Algemeen Bureau voor de Statistiek als verantwoordelijke organisatie ... 3
1.3.2 Internationale samenwerking en technische ondersteuning ... 4
1.3.3 Begroting en financiering van de volkstelling ... 4
1.4 Tijdlijn van de volkstelling ... 5
1.4.1 Voorbereidingsfase ... 5
1.4.2 Uitvoeringsfase ... 6
1.4.3 Post-census fase ... 6
1.5 Uitdagingen en beperkingen ... 7
1.6 Doel en opbouw van het rapport ... 10
2 Methodologie en uitvoering van de volkstelling ... 12
2.1 Methodologie van de volkstelling ... 12
2.1.1 Benadering van de volkstelling ... 12
2.1.2 Ontwikkeling van de vragenlijst ... 12
2.1.3 Gebruik van CAPI ... 13
2.1.4 Cartografie en GIS ... 14
2.1.5 Tests en pilotcensus ... 14
2.2 Uitvoering van de volkstelling ... 15
2.2.1 Selectie van veldwerkers ... 15
2.2.2 Training ... 15
2.2.3 Veldwerkprocedures voor privéhuishoudens ... 16
2.2.4 Veldwerkprocedures voor collectieve huishoudens en goudvelden ... 16
2.2.5 Publiciteits- en communicatiecampagne ... 17

2.3 Gegevensverwerking ... 17
2.3.1 Inleiding ... 17
2.3.2 Consolidatie van gegevens ... 18
2.3.3 Controle en correctie van gegevens ... 18
2.3.4 Imputatie ... 18
2.3.5 Integratie van PES-resultaten ... 19
2.4 Post-Enumeration Survey ... 19
2.4.1 Doelstelling en reikwijdte ... 19
2.4.2 Ontwikkeling van het PES-instrument ... 19
2.4.3 PES-veldwerk ... 20
2.4.4 Matching ... 20
2.4.5 Analyse ... 20
2.4.6 Imputatie van de ondertelling ... 21
2.4.7 PES-resultaten ... 21
2.4.8 Validatie van gecorrigeerde bevolkingsomvang ... 23
2.5 Belangrijkste begrippen en definities ... 24
3 Bevolkingsomvang, -groei en -spreiding ... 26
3.1 Bevolkingsomvang en bevolkingsgroei ... 26
3.2 Geografische spreiding van de bevolking ... 28
3.3 Spreiding van huishoudens ... 31
4 Verdeling naar leeftijd en geslacht ... 32
4.1 Leeftijdsverdeling ... 32
4.1.1 Leeftijdsverdeling op nationaal niveau ... 32
4.1.2 Demografische druk ... 34
4.1.3 Leeftijdsverdeling naar district ... 35
4.2 Bevolkingsverdeling naar geslacht ... 36
4.3 Verdeling naar leeftijd en geslacht in collectieve huishoudens en goudvelden ... 37
5 Nationaliteit en migratie ... 40
5.1 Nationaliteit ... 40
5.2 Buitenlandse migratie ... 41
5.2.1 Immigratie en immigranten ... 41
5.2.2 Emigratie en emigranten ... 44
5.3 Binnenlandse migratie ... 46
6 Sociaal-culturele kenmerken ... 49
6.1 Inleiding ... 49
6.2 Huwelijk en samenwoningsverband ... 49
6.2.1 Inleiding ... 49
6.2.2 Huwelijk en burgerlijke staat ... 50
6.2.3 Samenwoningsverband ... 51

6.3 Etniciteit ... 52
6.3.1 Verdeling naar etniciteit ... 52
6.3.2 Verschillen in etniciteit tussen mannen en vrouwen ... 54
6.3.3 Gemengde etniciteit in Suriname ... 55
6.4 Religie ... 56
6.4.1 Religieuze samenstelling van de bevolking ... 56
6.4.2 Religieuze verschuivingen ... 58
6.4.3 Relatie tussen godsdienst en etniciteit ... 59
6.5 Taal ... 60
7 Onderwijs ... 62
7.1 Inleiding ... 62
7.2 Schoolbezoek ... 63
7.3 Onderwijsniveau en schoolgaande kinderen ... 63
7.3.1 Bruto participatiegraad ... 65
7.3.2 Netto participatiegraad ... 65
7.3.3 Onderwijsdeelname naar district ... 66
7.4 Hoogst gevolgd opleidingsniveau ... 67
7.4.1 Geen opleiding ... 67
7.4.2 Tertiaire opleiding ... 69
7.5 Schoolvervoer ... 71
8 Arbeidsmarkt en inkomen ... 72
8.1 Inleiding ... 72
8.2 Arbeidsmarktstatus ... 73
8.3 Arbeidsparticipatie ... 75
8.4 Werkgelegenheid ... 77
8.4.1 De werkende bevolking ... 77
8.4.2 Netto arbeidsparticipatie ... 78
8.4.3 Positie in de werkkring ... 79
8.5 Werkloosheid ... 81
8.6 De niet-beroepsbevolking ... 84
8.7 Inkomen ... 86
9 Gezondheid en sport ... 89
9.1 Inleiding ... 89
9.2 Gezondheidsstatus en gezondheidsproblemen ... 89
9.3 Lichamelijke en geestelijke beperking ... 92
9.3.1 Prevalentie van beperkingen ... 93
9.3.2 Meervoudige beperkingen ... 95
9.4 Deelname aan sportactiviteiten ... 96

10 Huishoudens- en gezinskenmerken 99
10.1 Huishoudomvang 99
10.2 Relatie tot het hoofd van het huishouden 100
10.2.1 Relatie tot het hoofd 100
10.2.2 Hoofd van het huishouden en leeftijd 102
10.3 Type huishoudens 102
10.3.1 Huishoudsamenstelling 102
10.3.2 Eenouderhuishoudens 105
11 Huisvesting en woonomstandigheden 107
11.1 Kenmerken van woonverblijven 107
11.2 Huishoudelijke voorzieningen 109
11.2.1 Drinkwatervoorziening 109
11.2.2 Toiletvoorzieningen 111
11.3 Bezittingen van huishoudens 113
12 Milieu en klimaat 116
12.1 Inleiding 116
12.2 Milieuklachten en activiteiten met negatieve milieu-effecten 116
12.3 Activiteiten met negatieve milieueffecten 118
12.4 Klimaatverandering 119
Literatuurlijst 121
Annex I Basistabellen 123
I.a Algemene bevolkingskenmerken 124
I.b Migratie en nationaliteit 137
I.c Socio-culturele kenmerken 148
I.d Vruchtbaarheid en sterfte 157
I.e Gezondheid en sport 163
I.f Onderwijs 173
I.g Arbeidsmarkt en inkomen 199
I.h Huishoudens en families 214
I.i Klimaat, milieu en misdaad 227
I.j Huisvesting en leefomstandigheden 236
Annex II Begrippen en definities 251
Annex III Vragenlijst van de census 257
Annex IV Census Management Team 289

Lijst met tabellen

Tabel 1.1: Karakteristieken van volkstellingen 1950-2024 2

Tabel 1.2: Inhoudelijke hoofdstukken en annexen met corresponderende basistabellen 10

Tabel 3.1: Bevolking en bevolkingsgroei-indicatoren, 1950-2024 28

Tabel 3.2: Bevolking (in duizendtallen) en bevolkingsgroei-indicatoren naar district, 2012-2024 30

Tabel 4.1: Indicatoren van leeftijdsverdeling, naar censusjaar 32

Tabel 4.2: Indicatoren van leeftijdsverdeling, naar district 35

Tabel 4.3: Indicatoren van leeftijdsverdeling, naar type huishouden 38

Tabel 5.1: Bevolking, naar land of regio van nationaliteit (in duizendtallen en percentages) 40

Tabel 5.2: Immigranten, naar brede leeftijdsgroep, en naar land van geboorte (Suriname of ander land), geslacht 42

Tabel 6.1: Bevolking 15 jaar en ouder, naar geslacht, burgerlijke staat, en naar censusjaar (in duizendtallen en percentages) 50

Tabel 6.2: Bevolking, naar etnische groep, en naar censusjaar (in percentages); verandering in intercensusperiodes, naar etnische groep (in procentpunten) 54

Tabel 8.1: Categorieën en indicatoren van de arbeidsmarkt, arbeidsleeftijd 15-64 jaar 75

Tabel 8.2: Werkzame bevolking 15 jaar en ouder, naar positie in de werkkring, en naar geslacht (in duizendtallen en percentages) 80

Tabel 8.3: Niet-beroepsbevolking 15 jaar en ouder, naar reden om niet te zoeken naar werk, en naar geslacht (in duizendtallen en percentages) 85

Tabel 8.4: Bevolking 15 jaar en ouder, naar belangrijkste type inkomen, en naar geslacht brede leeftijdsgroep (in duizendtallen en in percentages) 87

Tabel 11.1: Woonverblijven, naar district, en naar type woonverblijf (in percentages) 107

Tabel 11.2: Woonverblijven, naar district, en naar belangrijkste constructiemateriaal van de buitenwanden (in percentages) 108

Tabel 11.3: Classificatie van drinkwatervoorziening en privéhuishoudens, naar drinkwatervoorziening (in duizendtallen en percentages) 110

Tabel 11.4: Classificatie van sanitaire voorzieningen en privéhuishoudens, naar niveau sanitaire voorziening (in duizendtallen en percentages) 112

Lijst met figuren

Figuur 1.1: Organisatiestructuur van de Negende Algemene Volks- en Woningtelling 4

Figuur 2.1: Ondertellingsgraad, naar district (in percentages) 21

Figuur 2.2: Ondertellingsgraad, naar geselecteerde persoonskenmerken (in percentages) 22

Figuur 2.3: Overeenstemmingsgraad (in percentages) 23

Figuur 2.4: Schattingen en projecties van de bevolking van Suriname (in duizendtallen) 24

Figuur 3.1: Bevolking, naar censusjaar (in duizendtallen) 27

Figuur 3.2: Bevolking, naar district (in duizendtallen) 28

Figuur 3.3: Gemiddelde jaarlijkse bevolkingsgroei tussen 2012 en 2024, naar district (in procenten) 29

Figuur 3.4: Bevolking in privéhuishoudens, naar residentietype (in percentages) 30

Figuur 3.5: Privéhuishoudens, naar district (in duizendtallen) 31

Figuur 4.1: Bevolking in volkstellingen 1950-2024, naar vijfjaarlijkse leeftijdsgroep, en naar geslacht ... 33

Figuur 4.2: Demografische druk, groene druk en grijze druk, naar volkstellingsjaar 34

Figuur 4.3: Geslachtsverhouding, naar district 36

Figuur 4.4: Geslachtsverhouding, naar vijfjaarlijkse leeftijdsgroep 37

Figuur 4.5: Bevolking in collectieve huishoudens en goudvelden, naar vijfjaarlijkse leeftijdsgroep, en naar geslacht (in percentages) 39

Figuur 4.6: Geslachtsverhouding in collectieve huishoudens en goudvelden, naar vijfjaarlijkse leeftijdsgroep 39

Figuur 5.1: Immigranten, naar vijfjaarlijkse leeftijdsgroep, en naar geslacht, land van geboorte (Suriname/ander land) (in percentages) 43

Figuur 5.2: In het buitenland geboren bevolking, naar land of regio van geboorte (in duizendtallen)[a] 44

Figuur 5.3: Personen woonachtig in privéhuishoudens in Suriname tussen de 2012 en 2024 volkstellingen die in die periode zijn geëmigreerd en sindsdien in het buitenland woonachtig zijn, naar vijfjaarlijkse leeftijdsgroep bij vertrek, en naar geslacht 45

Figuur 5.4: Personen woonachtig in privéhuishoudens in Suriname tussen de 2012 en 2024 volkstellingen die in die periode zijn geëmigreerd en sindsdien in het buitenland woonachtig zijn, naar hoofdreden van emigratie 46

Figuur 5.5: Percentage van de in Suriname geboren bevolking dat woonachtig is buiten het geboortedistrict, naar geboortedistrict (in percentages) 47

Figuur 5.6: Percentage van de in Suriname geboren bevolking dat geboren is buiten het huidige woondistrict, naar huidige woondistrict (in percentages) 48

Figuur 6.1: Bevolking 12 jaar en ouder, naar vijfjaarlijkse leeftijdsgroep, en naar burgerlijke staat[a] 51

Figuur 6.2: Niet-gehuwde bevolking met partner 12 jaar en ouder, naar vijfjaarlijkse leeftijdsgroep, en naar samenwoningsverband 52

Figuur 6.3: Bevolking met informatie over etniciteit, naar etnische groep (in percentages)[a] 53

Figuur 6.4: Geslachtsverhouding, naar etnische groep 55

Figuur 6.5: Relatieve frequentie van etniciteit van moeders en vaders van de bevolking met gerapporteerde gemengde etniciteit..... 56

Figuur 6.6: Bevolking, naar religie (in percentages)..... 57

Figuur 6.7: Bevolking, naar religie, en naar censusjaar (in percentages)..... 58

Figuur 6.8: Christelijke bevolking, naar denominatie, en naar censusjaar (in percentages) 59

Figuur 6.9: Bevolking, naar etniciteit, en naar godsdienst (in percentages) 60

Figuur 6.10: Privéhuishoudens, naar meest en tweede meest gesproken taal in het huishouden (in percentages)..... 61

Figuur 6.11: Privéhuishoudens, naar meest gesproken taal in het huishouden, en naar censusjaar (in percentages)..... 61

Figuur 7.1: Percentage kinderen en jeugd 4-29 jaar oud die schoolgaand zijn, naar leeftijd en geslacht ... 63

Figuur 7.2: Percentage schoolgaande personen 4-29 jaar oud, naar onderwijsniveau en leeftijd 64

Figuur 7.3: Participatiegraad kinderen 6 jaar en ouder, naar schoolniveau..... 65

Figuur 7.4: Schoolgaande bevolking 3-29 jaar oud, naar district en geslacht (in duizendtallen)..... 66

Figuur 7.5: Bevolking 15 jaar en ouder in privéhuishoudens, naar geslacht en hoogst gevolgd opleidingsniveau (in percentages)..... 67

Figuur 7.6: Bevolking 15 jaar en ouder zonder opleiding in privéhuishoudens, naar vijfjaarlijkse leeftijdsgroep en geslacht (in percentages)..... 68

Figuur 7.7: Bevolking 15 jaar en ouder zonder opleiding in privéhuishoudens, naar district en geslacht (in percentages)..... 69

Figuur 7.8: Percentage van de bevolking 15 jaar en ouder met tertiair onderwijs in privéhuishoudens, naar vijfjaarlijkse leeftijdsgroep en geslacht (in percentages) 70

Figuur 7.9: Percentage van bevolking 15 jaar en ouder met tertiaire opleiding in privéhuishoudens, naar district en geslacht..... 71

Figuur 7.10: Schoolgaande bevolking 3-29 jaar oud, naar belangrijkste type vervoer naar school..... 71

Figuur 8.1: Classificatie van de arbeidsmarktstatus..... 74

Figuur 8.2: Bruto arbeidsparticipatie, naar vijfjaarlijkse leeftijdsgroep, en naar geslacht (in percentages) 76

Figuur 8.3: Werkende bevolking, naar vijfjaarlijkse leeftijdsgroep, en naar geslacht (in duizendtallen) ... 78

Figuur 8.4: Netto arbeidsparticipatie, naar district (in percentages) 79

Figuur 8.5: Werkloosheidscijfer, naar vijfjaarlijkse leeftijdscategorie, en naar geslacht (in percentages) . 83

Figuur 8.6: Werkloosheidscijfer, naar district (in percentages) 84

Figuur 8.7: Bevolking 15 jaar en ouder, naar vijfjaarlijkse leeftijdsgroep, en naar belangrijkste type inkomen (in percentages) 88

Figuur 9.1: Prevalentie van specifieke gezondheidsproblemen, naar geslacht (per duizend personen)..... 90

Figuur 9.2: Prevalentie van hoge bloeddruk, naar geslacht en brede leeftijdsgroep (per duizend personen) 91

Figuur 9.3: Prevalentie van diabetes, naar geslacht en brede leeftijdsgroepen (per duizend personen) 92

Figuur 9.4: Prevalentie van lichamelijke of geestelijke beperking, naar geslacht en vijfjaarlijkse leeftijdsgroep 94

Figuur 9.5: Bevolking 5 jaar en ouder met een beperking, naar district en geslacht..... 94

Figuur 9.6: Bevolking met een beperking, naar geslacht en enkelvoudige of meervoudige beperking (in duizendtallen) 95

Figuur 9.7: Bevolking 4 jaar en ouder die een bepaalde sport beoefent, naar geslacht en type sport (per duizend)..... 97

Figuur 9.8: Bevolking 4 jaar en ouder die een bepaalde sport beoefent, per brede leeftijdsgroep en type sport (per duizend) 98

Figuur 10.1: Privéhuishoudens, naar huishoudgrootte (in duizendtallen)..... 99

Figuur 10.2: Gemiddelde huishoudgrootte, naar district..... 100

Figuur 10.3: Bevolking in privéhuishoudens, naar relatie tot het hoofd van het huishouden en naar geslacht (in duizendtallen)..... 101

Figuur 10.4: Hoofden van privéhuishoudens, naar geslacht en vijfjaarlijkse leeftijdsgroep (in duizendtallen) 102

Figuur 10.5: Privéhuishoudens, naar huishoudsamenstelling (in percentages)..... 104

Figuur 10.6: Bevolking in privéhuishoudens, naar huishoudsamenstelling (in percentages) 105

Figuur 10.7: Percentage eenouderhuishoudens, naar type eenouderhuishouden en district..... 106

Figuur 11.1: Bewoonde woonverblijven, naar district, en naar belangrijkste materiaal van de vloer (in percentages)[a]..... 109

Figuur 11.2: Privéhuishoudens, naar district, en naar niveau van drinkwatervoorziening (in percentages)[a] 110

Figuur 11.3: Privéhuishoudens, naar district, en naar niveau van sanitaire voorzieningen (in percentages) 112

Figuur 11.4: Huishoudens in bezit van specifieke ICT- en media- en entertainmentapparatuur (in percentages)..... 114

Figuur 11.5: Huishoudens in bezit van specifieke huishoudelijke en overige apparatuur (in percentages) 115

Figuur 12.1: Privéhuishoudens naar last ondervonden door specifieke omgevingsproblemen en censusjaar (in percentages) 117

Figuur 12.2: Privéhuishoudens naar last ondervonden van specifieke activiteiten met negatieve milieueffecten in de omgeving en censusjaar (in percentages) 119

Figuur 12.3: Privéhuishoudens naar ervaren van effecten van klimaatverandering, naar censusjaar (in percentages)..... 120

Lijst met tekstkaders

Burgerlijke staat in de Census 2024 49
Positie in de werkkring 81
Classificatie van drinkwatervoorziening 111
Classificatie van sanitaire voorzieningen 113

Lijst met basistabellen

Algemene bevolkingskenmerken

Tabel A.01: Bevolking, naar leeftijd (vijfjaarlijks en jaarlijks), en naar geslacht 124

Tabel A.02: Bevolking, naar district, ressort, en naar geslacht, brede leeftijdsgroep 126

Tabel A.03. Bevolking in privéhuishoudens, naar geslacht, vijfjaarlijkse leeftijdsgroep, en naar district 129

Tabel A.04: Bevolking in collectieve huishoudens en goudvelden, naar geslacht, vijfjaarlijkse leeftijdsgroep, en naar district 132

Tabel A.05: Bevolking en landoppervlak en bevolkingsdichtheid, naar district, ressort 134

Tabel A.06: Bevolking 21 jaar en ouder in privéhuishoudens, naar geslacht, bereidheid om antwoord te geven over gender en seksuele geaardheid, en naar genderidentificatie 136

Tabel A.07: Bevolking 21 jaar en ouder, naar geslacht, bereidheid om antwoord te geven over gender en seksuele geaardheid, en naar seksuele geaardheid 136

B. Migratie en nationaliteit

Tabel B.01: Bevolking, naar land of regio van nationaliteit, en naar geslacht, brede leeftijdsgroep 137

Tabel B.02: Bevolking, naar vijfjaarlijkse leeftijdsgroep, en naar land van geboorte (Suriname/ander land), geslacht 138

Tabel B.03: In het buitenland geboren bevolking, naar land of regio van geboorte, en naar geslacht, brede leeftijdsgroep 139

Tabel B.04: In het buitenland geboren bevolking, naar jaar of periode van immigratie, en naar geslacht 140

Tabel B.05: In Suriname geboren immigranten, naar vijfjaarlijkse leeftijdsgroep, en naar geslacht 140

Tabel B.06: In Suriname geboren immigranten, naar jaar of periode van remigratie, en naar geslacht 141

Tabel B.07: In Suriname geboren immigranten, naar hoofdreden van terugkeer, en naar geslacht 141

Tabel B.08: Bevolking 1 jaar en ouder, naar geslacht, woondistrict één jaar voor de 2024 volkstelling, en naar huidig woondistrict 142

Tabel B.09: Bevolking 12 jaar en ouder, naar geslacht, woondistrict tijdens de 2012 volkstelling, en naar huidig woondistrict 143

Tabel B.10: Bevolking, naar geslacht, woondistrict bij geboorte, en naar huidig woondistrict 144

Tabel B.11: Personen woonachtig in privéhuishoudens in Suriname tussen de 2012 en 2024 volkstellingen die in die periode zijn geëmigreerd en sindsdien in het buitenland woonachtig zijn, naar vijfjaarlijkse leeftijdsgroep bij vertrek, en naar geslacht 146

Tabel B.12: Personen woonachtig in privéhuishoudens in Suriname tussen de 2012 en 2024 volkstellingen die in die periode zijn geëmigreerd en sindsdien in het buitenland woonachtig zijn, naar land of regio van emigratie, en naar geslacht 146

Tabel B.13: Personen woonachtig in privéhuishoudens in Suriname tussen de 2012 en 2024 volkstellingen die in die periode zijn geëmigreerd en sindsdien in het buitenland woonachtig zijn, naar jaar van emigratie, en naar geslacht 147

Tabel B.14: Personen woonachtig in privéhuishoudens in Suriname tussen de 2012 en 2024 volkstellingen die in die periode zijn geëmigreerd en sindsdien in het buitenland woonachtig zijn, naar hoofdreden van emigratie, en naar geslacht 147

C. Sociaal-culturele kenmerken

Tabel C.01: Bevolking, naar etniciteit, en naar geslacht, brede leeftijdsgroep 148

Tabel C.02: Personen met gemengde etniciteit [a] naar etniciteit van de vader, en naar etniciteit van de moeder 148

Tabel C.03: Bevolking, naar geloofsovertuiging/godsdienst, en naar etnische groep, geslacht 149

Tabel C.04: Bevolking 12 jaar en ouder, naar geslacht, vijfjaarlijkse leeftijdsgroep, en naar burgerlijke staat 152

Tabel C.05: Bevolking 12 jaar en ouder, naar geslacht, vijfjaarlijkse leeftijdsgroep, en naar huidige samenwoningsverband 154

Tabel C.06: Privéhuishoudens, naar meest gesproken taal in het huishouden, en naar district 156

Tabel C.07: Privéhuishoudens, naar tweede meest gesproken taal in het huishouden, en naar district 156

D. Vruchtbaarheid en sterfte

Tabel D.01: Vrouwelijke bevolking 15-64 jaar oud, naar het totaal aantal kinderen en het totaal aantal vrouwelijke en mannelijke kinderen levend ter wereld gebracht, en naar vijfjaarlijkse leeftijdsgroep 157

Tabel D.02: Vrouwelijke bevolking 15-64 jaar oud, naar het totaal aantal kinderen en het totaal aantal vrouwelijke en mannelijke kinderen levend ter wereld gebracht, en naar burgerlijke staat..... 159

Tabel D.03: Vrouwelijke bevolking 15-64 jaar oud die ooit kinderen heeft gehad, naar het totaal aantal kinderen en het totaal aantal mannelijke en vrouwelijke kinderen dat nog in leven is, en naar vijfjaarlijkse leeftijdsgroep 161

Tabel D.04: Vrouwelijke bevolking 15-49 jaar oud, naar vijfjaarlijkse leeftijdsgroep, en naar aantal levend geboren kinderen gedurende de 12 maanden voor censusdag..... 162

E. Gezondheid en sport

Tabel E.01: Bevolking 5 jaar en ouder, naar geslacht, vijfjaarlijkse leeftijdsgroep, en naar de mate van beperking bij het uitvoeren van specifieke activiteiten 163

Tabel E.02: Bevolking 5 jaar en ouder met een beperking, naar geslacht, vijfjaarlijkse leeftijdsgroep, en naar district 165

Tabel E.03: Bevolking 5 jaar en ouder, naar gezondheidsstatus voor specifieke gezondheidsproblemen, en naar geslacht, brede leeftijdsgroep 167

Tabel E.04: Bevolking 5 jaar en ouder, naar gezondheidsstatus voor specifieke gezondheidsproblemen, en naar district 168

Tabel E.05: Bevolking 5 jaar en ouder, naar geslacht, vijfjaarlijkse leeftijdsgroep, en naar belangrijkste wijze van betaling van ziektekosten 169

Tabel E.06: Bevolking 4 jaar en ouder naar geslacht, vijfjaarlijkse leeftijdsgroep, en sportactiviteiten die zij uitoefenen 171

F. Onderwijs

Tabel F.01: Bevolking 3-29 jaar oud, naar geslacht, leeftijd, en naar district, onderwijsdeelname in het schooljaar 2024-2025 173

Tabel F.02: Schoolgaande bevolking in het schooljaar 2024-2025 3-29 jaar oud, naar geslacht, leeftijd, en naar gevolgd onderwijsniveau 182

Tabel F.03: Schoolgaande bevolking in het schooljaar 2024-2025 3-29 jaar oud, naar geslacht, leeftijd, en naar belangrijkste type vervoer naar school 188

Tabel F.04: Bevolking 3 jaar en ouder, naar geslacht, vijfjaarlijkse leeftijdsgroep, en naar hoogst gevolgde opleidingsniveau 191

Tabel F.05: Bevolking 3 jaar en ouder, naar geslacht, district, en naar hoogst gevolgde opleidingsniveau 195

Tabel F.06: Bevolking 15 jaar en ouder, naar geslacht, vijfjaarlijkse leeftijdsgroep, en naar het hebben gevolgd van een training, status van het afgerond hebben van de belangrijkste gevolgde training 197

Tabel F.07: Bevolking 15 jaar en ouder die een training afgerond heeft, naar geslacht, vijfjaarlijkse leeftijdsgroep, en naar type kwalificatie 198

G. Arbeidsmarkt en inkomen

Tabel G.01: Bevolking 15 jaar en ouder, naar vijfjaarlijkse leeftijdsgroep, en naar geslacht, arbeidsmarktstatus 199

Tabel G.02a: Bevolking 15 jaar en ouder, naar district, en naar geslacht, arbeidsmarktstatus 200

Tabel G.02b: Bevolking 15-64 jaar oud, naar district, en naar geslacht, arbeidsmarktstatus 200

Tabel G.03: Werkzame bevolking 15 jaar en ouder naar geslacht, vijfjaarlijkse leeftijdsgroep, en naar positie in de werkkring 201

Tabel G.04: Werkzame bevolking 15 jaar en ouder, naar geslacht, vijfjaarlijkse leeftijdsgroep, en naar type vervoer naar werk 203

Tabel G.05: Werkzame bevolking 15 jaar en ouder, naar geslacht, vijfjaarlijkse leeftijdsgroep, en naar aantal gewerkte uren in de referentieweek.....205

Tabel G.06: Werkloze bevolking 15 jaar en ouder, naar geslacht, vijfjaarlijkse leeftijdsgroep, en naar voornaamste manier van het zoeken naar werk.....207

Tabel G.07: Economisch inactieve bevolking 15 jaar en ouder, naar geslacht, vijfjaarlijkse leeftijdsgroep, en naar reden om niet te zoeken naar werk 208

Tabel G.08: Niet-werkzame bevolking 15 jaar en ouder, naar geslacht, vijfjaarlijkse leeftijdsgroep, en naar belangrijkste activiteit in de 12 maanden voor de volkstelling 210

Tabel G.09: Bevolking 15 jaar en ouder, naar geslacht, vijfjaarlijkse leeftijdsgroep, en naar belangrijkste type inkomen.....212

H. Huishoudens en families

Tabel H.01: Privéhuishoudens, naar district, en naar aantal huishoudleden 214

Tabel H.02: Bevolking in privéhuishoudens, naar geslacht, vijfjaarlijkse leeftijdsgroep, en naar relatie tot het hoofd van het huishouden.....215

Tabel H.03: Hoofden van huishouden, naar geslacht, vijfjaarlijkse leeftijdsgroep, en naar district 218

Tabel H.04: Privéhuishoudens en bevolking in privéhuishoudens, naar district, en naar huishoudsamenstelling 220

Tabel H.04a: Privéhuishoudens, naar district, en naar huishoudsamenstelling.....220

Tabel H.04b: Bevolking in privéhuishoudens, naar district, en naar huishoudsamenstelling.....220

Tabel H.05: Privéhuishoudens en bevolking in privéhuishoudens, naar huishoudsamenstelling, geslacht van het hoofd van het huishouden, en naar district.....221

Tabel H.05a: Privéhuishoudens, naar huishoudsamenstelling, en naar geslacht van het hoofd van het huishouden 221

Tabel H.05b: Bevolking in privéhuishoudens, naar huishoudsamenstelling, geslacht van het hoofd van het huishouden, en naar district.....222

Tabel H.06: Privéhuishoudens, naar district, en naar gebruik van het internet door een van de huishoudleden in de drie maanden voor de volkstelling.....223

Tabel H.07: Bevolking tien jaar en ouder, naar geslacht, vijfjaarlijkse leeftijdsgroep, en naar persoonlijk bezit van specifieke ICT-apparaten.....224

I. Klimaat, milieu en misdaad

Tabel I.01: Privéhuishoudens, naar last ondervonden door specifieke omgevingsproblemen, en naar district 227

Tabel I.02: Privéhuishoudens naar last ondervonden van specifieke activiteiten met negatieve milieueffecten in de omgeving, en naar district 228

Tabel I.03: Privéhuishoudens, naar ervaren van effecten van klimaatverandering, ervaren van specifieke effecten, en naar district 229

Tabel I.04: Privéhuishoudens, naar het slachtoffer zijn geweest van specifieke misdaden in de 12 maanden voor het interview, en naar district 230

Tabel I.05: Privéhuishoudens die slachtoffer waren van een specifieke misdaad in de laatste 12 maanden, naar of een aangifte bij de politie werd gedaan, resultaat van de aangifte, en naar district 232

Tabel I.06: Privéhuishoudens die aangifte hebben gedaan van een specifieke misdaad in de laatste 12 maanden, naar resultaat van de aangifte, en naar district 234

J. Huisvesting en leefomstandigheden

Tabel J.01: Bewoonde woonverblijven, naar district, en naar type gebouw van het woonverblijf 236

Tabel J.02: Bewoonde woonverblijven, naar district, en naar belangrijkste materiaal van de buitenwanden van het gebouw 236

Tabel J.03: Bewoonde woonverblijven, naar district, en naar belangrijkste materiaal van het dak van het gebouw 237

Tabel J.04: Bewoonde woonverblijven, naar district, en naar belangrijkste materiaal van de vloer van het gebouw 237

Tabel J.05: Bewoonde woonverblijven, naar district, en naar type woonverblijf 238

Tabel J.06: Privéhuishoudens, naar district, en naar regeling voor het gebruik van het woonverblijf.....239

Tabel J.07: Privéhuishoudens, naar district, en naar regeling voor het gebruik van de grond van het woonverblijf 239

Tabel J.08: Privéhuishoudens, naar district, en naar behoefte tot reparatie van het woonverblijf 239

Tabel J.09: Privéhuishoudens, naar district, en naar aantal vertrekken in het woonverblijf 240

Tabel J.10: Privéhuishoudens, naar aantal vertrekken in het woonverblijf, en naar aantal personen in het huishouden 240

Tabel J.11: Privéhuishoudens, naar district, en naar aantal slaapkamers in het woonverblijf 241

Tabel J.12: Privéhuishoudens, naar aantal slaapkamers in het woonverblijf, en naar aantal personen in het huishouden 241

Tabel J.13: Bewoonde woonverblijven, naar periode van constructie, en naar type woonverblijf 242

Tabel J.14: Bewoonde woonverblijven, naar belangrijkste bron van drinkwater, en naar district.....243

Tabel J.15: Bewoonde woonverblijven, naar type toiletvoorziening, en naar district 243

Tabel J.16: Privéhuishoudens, naar bezit van specifieke artikelen en faciliteiten in het huishouden, en naar district.....244

Tabel J.17: Privéhuishoudens, naar bezit van specifieke functionerende transportmiddelen, en naar district 247

Tabel J.18: Privéhuishoudens, naar district, en naar voornaamste type energievoorziening 249

Tabel J.19: Privéhuishoudens, naar district, en naar productie van hernieuwbare/duurzame energie voor eigengebruik.....249

Tabel J.20: Privéhuishoudens, naar district, en naar soort brandstof om te koken.....250

Tabel J.21: Privéhuishoudens, naar district, en naar wijze van huisvuilafvoer.....250

1 Inleiding

1.1 Geschiedenis van de volkstellingen in Suriname

De geschiedenis van de moderne volkstellingen in Suriname gaat terug tot 1921, toen tijdens de koloniale periode de eerste algemene volkstelling werd uitgevoerd. Bij deze telling werden alle inwoners van Suriname geregistreerd. De verzamelde informatie vormt een belangrijke aanvulling op de bestaande bevolkingsregistratie. Na een lange tussentijd vonden de volgende volkstellingen plaats in 1950, 1964 en 1972, waarbij de verzameling van demografische en sociaaleconomische gegevens geleidelijk werd uitgebreid. Bij deze volksstellingen werden technische assistentie en financiering uit Nederland ontvangen.

Na de onafhankelijkheid van Suriname in 1975 werd het systeem van volkstellingen voortgezet als een belangrijk instrument voor het verkrijgen van statistische gegevens. In 1980 vond de eerste volkstelling na de onafhankelijkheid plaats. Bij de census van 1980 werd technische assistentie ontvangen van de Nederlandse overheid en het Bevolkingsfonds van de Verenigde Naties (UNFPA). De financiering werd geleverd door de Surinaamse overheid, met aanvullende steun van UNFPA en de Nederlandse overheid.

De volkstelling van 2003 kende een dramatisch verloop. Nadat alle gegevens door het Algemeen Bureau voor de Statistiek (ABS) waren verzameld, gingen alle formulieren door brand verloren. Om deze reden besloot de regering in februari 2004 de census opnieuw uit te voeren. De volkstellingen van 2003 en 2004 waren qua financiering een geheel Surinaamse aangelegenheid met een directe overheidsbijdrage van ongeveer 25 procent en een lening van de Inter-Amerikaanse Ontwikkelingsbank (IDB) van ongeveer 75 procent van het totale budget. Tijdens deze volkstellingen was de externe technische assistentie minimaal.

De Achtste Algemene Volks- en Woningtelling werd in 2012 uitgevoerd en leverde, naast informatie over de omvang en demografische kenmerken van de bevolking, ook uitgebreide gegevens op over onder meer onderwijs, arbeid, gezondheid, migratie, huishoudens, woonomstandigheden en andere sociaaleconomische kenmerken. Deze volkstelling werd voor 100 procent gefinancierd uit een lening van de IDB, terwijl technische assistentie werd verkregen van het Statistiekprogramma van de Caribische Gemeenschap (CARICOM) en UNFPA.

Met de Negende Algemene Volks- en Woningtelling van 2024, in dit rapport ook aangeduid als Census 2024, werd een nieuwe fase in de ontwikkeling van de Surinaamse census ingeluid. De telling werd uitgevoerd in een verder gedigitaliseerde omgeving en was gericht op het verkrijgen van actuele, betrouwbare en gedetailleerde informatie over de bevolking, woonverblijven en huishoudens in Suriname. De ontwikkeling in de volkstellingen van 1921 tot 2024 weerspiegelt de ontwikkeling van de officiële statistiek in Suriname: van voornamelijk administratieve en demografische registratie naar een geïntegreerd en steeds meer gedigitaliseerd systeem voor het verzamelen, verwerken, analyseren en verspreiden van hoogwaardige bevolkings- en huishoudensstatistieken.

Tabel 1.1: Karakteristieken van volkstellingen 1950-2024

Census	Censusmoment	Bevolking	Tellers
1950	31 oktober 1950, 00.00u	177,788	1,000
1964	31 maart 1964, 00.00u	324,211	1,101
1972	01 januari 1972, 00.00u	379,607	1,256
1980	01 juli 1980, 00.00u	355,240	1,546
2003[a]	31 maart 2003, 00.00u	481,146	1,126
2004	02 augustus 2004, 00.00u	492,829	891
2012	13 augustus 2012, 00.00u	541,638	1,122
2024	14 oktober 2024, 00.00u	638,032	889

[a] Gebaseerd op voorlopige cijfers vanwege het verlies van de censusgegevens

1.2 Doelstellingen van de volkstelling

Het hoofddoel van de Algemene Volks- en Woningtelling is het voorzien van de overheid, het bedrijfsleven, maatschappelijke organisaties, de wetenschappelijke gemeenschap en andere gebruikers van actuele, betrouwbare, volledige en gedetailleerde statistische informatie over de demografische, sociale, economische en woonomstandigheden van de gehele bevolking van Suriname. De census maakt het mogelijk om naast het aantal personen in Suriname ook inzicht te geven in hun kenmerken, waar zij wonen en onder welke omstandigheden zij leven. Door de omvang, samenstelling en geografische spreiding van de bevolking in kaart te brengen, kan de overheid beter bepalen welke groepen voorzieningen en investeringen nodig hebben. Censusgegevens kunnen onder meer worden gebruikt voor de planning van onderwijs, gezondheidszorg, huisvesting, infrastructuur, sociale bescherming, werkgelegenheid, transport en andere publieke voorzieningen. Daarbij is niet alleen informatie op nationaal niveau van belang, maar ook op district- en ressortniveau.

De censusgegevens maken het mogelijk om veranderingen in de Surinaamse samenleving door de tijd heen te beschrijven en ontwikkelingen tussen opeenvolgende volkstellingen te analyseren. De resultaten van de census vormen bovendien een belangrijke basis voor bevolkingsprojecties.

De census heeft niet uitsluitend betrekking op personen, maar ook op huishoudens en woonverblijven. De verzamelde informatie maakt het mogelijk om onder meer de woonomstandigheden, de toegang tot basisvoorzieningen en de beschikbaarheid van essentiële faciliteiten in verschillende delen van het land in kaart te brengen. Hierdoor kunnen woning- en infrastructuurbeleid en programma's gericht op verbetering van de leefomstandigheden beter worden uitgevoerd.

Een specifieke meerwaarde van de census is dat deze informatie kan worden gebruikt voor het ontwikkelen van het steekproefkader voor huishoud- en andere steekproefonderzoeken. Hierdoor heeft de census niet alleen een directe functie als bron van statistieken, maar ondersteunt zij ook de continuïteit en kwaliteit van het bredere statistische productieproces.

De census heeft tevens een belangrijke functie als onafhankelijke statistische referentie voor de bevolkingsregistratie. Censusgegevens kunnen worden gebruikt om de volledigheid en kwaliteit van de

beschikbare registratiegegevens te beoordelen en om verschillen tussen administratieve bronnen en de feitelijk getelde bevolking te identificeren.

Naast het produceren van statistische informatie heeft een census ook een institutionele meerwaarde. De voorbereiding en uitvoering van een volkstelling dragen bij aan de versterking van de nationale capaciteit op het gebied van het verzamelen, verwerken, analyseren en verspreiden van statistische gegevens. Dit betreft onder meer de ontwikkeling van methoden, cartografie, dataverwerking, kwaliteitscontrole, analyse en statistische rapportage.

1.3 Wettelijke grondslag van de volkstelling en institutionele omgeving

De uitvoering van een Algemene Volks- en Woningtelling vormt een omvangrijke nationale statistische operatie die niet alleen een goede organisatorische en technische voorbereiding vereist, maar ook een duidelijk wettelijke en institutioneel kader. De wettelijke grondslag bepaalt onder meer de bevoegdheden en verantwoordelijkheden van alle betrokken instanties, de verplichtingen van burgers en veldwerkers, de bescherming van de privacy, de vertrouwelijkheid van de verstrekte gegevens, de wijze waarop de volkstelling organisatorisch wordt uitgevoerd en de financiële onderbouwing van het project.

Suriname kent een systeem van duale wetgeving. Enerzijds is er de vaste (c.q. “permanente”) wetgeving, betrekking hebbend op de census, die gevormd wordt door de Grondwet en de vigerende Statistiekwet. Daarnaast is er ad hoc wetgeving ter uitvoering van de census. De belangrijkste juridische basis voor de volkstelling werd gelegd door de Wet Algemene Volkstellingen (G.B. 1949 no. 110)[1], de Statistiekwet 2002 (S.B. 2002 no. 97,[2] zoals gewijzigd bij S.B. 2004 no. 43) en de specifieke wet betreffende nadere voorziening met betrekking tot het houden van de Negende Algemene Volkstelling (S.B. 2024 no. 133).[3]

1.3.1 De rol van het Algemeen Bureau voor de Statistiek als verantwoordelijke organisatie

Het Algemeen Bureau voor de Statistiek (ABS) draagt de verantwoordelijkheid voor de voorbereiding, uitvoering, verwerking en verspreiding van de resultaten van de Negende Algemene Volks- en Woningtelling. In de Wet Negende Algemene Volkstelling wordt de directeur van het ABS, of diens vervanger, aangewezen als Algemeen Census Leider (National Census Officer – NCO). Aan de directeur wordt de verantwoordelijkheid gegeven voor het houden van de volkstelling en voor de verwerking en het beheer van het verzamelde materiaal.

Binnen het ABS vormt het censuskantoor het centrum voor de organisatie van volkstellingen. Het censuskantoor werd in 2005 als permanente eenheid binnen het ABS opgericht met als hoofddoel het

[1] https://statistics-suriname.org/wp-content/uploads/2024/11/Landsverordening-1-oktober-1949-Algemene-Volkstellingen-2.pdf

[2] https://www.statistics-suriname.org/wp-content/uploads/2019/02/Statistiekwet.pdf

[3] https://statistics-suriname.org/wp-content/uploads/2024/10/S.B.-2024-no.-133-WET-van-9-oktober-2024-houdende-nadere-voorziening-met-betrekking-tot-het-houden-van-de-Negende-Algemene-Volkstelling.pdf

coördineren van alle werkzaamheden rondom volkstellingen. De manager van het censuskantoor is de Plaatsvervangend Algemeen Census Leider van de volkstelling (Deputy National Census Officer – DNCO).

Voor de Census 2024 vormde het ABS-hoofdkantoor, en met name het censuskantoor, het centrale organisatorische centrum. Voor Paramaribo werd de telling rechtstreeks vanuit het ABS-censuskantoor geleid. Voor de andere districten voorzag de wet in de benoeming van districtsleiders en districtscoördinatoren. Ter ondersteuning van de Algemeen Census Leider werd per beschikking een Census Management Team ingesteld voor een periode van 45 maanden. Voor specifieke censustaken werden zeven Assistent Coördinatoren (Assistant National Census Officers – ANCOs) aangesteld.

Figuur 1.1: Organisatiestructuur van de Negende Algemene Volks- en Woningtelling



1.3.2 Internationale samenwerking en technische ondersteuning

De uitvoering van een moderne volks- en woningtelling vereist naast nationale capaciteit ook toegang tot internationale expertise, methodologische kennis en technische ondersteuning. Tijdens de voorbereiding en uitvoering van de volkstelling in Suriname kreeg het ABS ondersteuning van CARICOM, Statistics Canada en UNFPA. UNFPA was ook anderszins een belangrijke partner bij het censusproject, onder andere door het beschikbaar stellen van consultants die het ABS technisch ondersteunden bij verschillende aspecten van de volkstelling. De technische ondersteuning richtte zich in het bijzonder op de processen van dataverzameling, gegevensverwerking en analyse van de verzamelde gegevens.

1.3.3 Begroting en financiering van de volkstelling

Een volkstelling is de meest omvangrijke en kostbare statistische operatie die een land uitvoert. De voorbereiding en uitvoering omvatten een lange periode en vereisen aanzienlijke financiële middelen voor onder meer personele inzet, cartografie, communicatie, opleiding en training, veldwerk, dataverzameling, transport en logistiek, ICT-infrastructuur, dataverwerking, kwaliteitscontrole, analyse en publicaties.

Voor de Negende Algemene Volks- en Woningtelling werd een totaalbudget van ongeveer USD 8 miljoen geraamd, dat volledig werd gefinancierd via een lening van de IDB. Het budget van circa USD 8 miljoen moet worden beschouwd als een investering in de statistische infrastructuur van het land. De resultaten van een volkstelling worden immers niet uitsluitend gebruikt voor demografische analyses, maar vormen ook een belangrijke basis voor beleidsontwikkeling, planning, de verdeling van publieke middelen, infrastructuurplanning, sociale programma's en de monitoring van nationale en internationale ontwikkelingsdoelstellingen.

1.4 Tijdlijn van de volkstelling

De uitvoering van een volks- en woningtelling is een omvangrijk en gefaseerd proces dat zich over meerdere jaren uitstrekt. Naast het feitelijke censusmoment en de uitvoering van het veldwerk omvat een volkstelling een uitgebreide voorbereidingsperiode, waarin onder meer de methodologie wordt vastgesteld, stakeholders worden geconsulteerd, vragenlijsten en andere instrumenten worden ontwikkeld, de cartografie wordt geactualiseerd, veldpersoneel wordt geworven en voorbereid en de communicatie met het publiek wordt georganiseerd. Na de telling volgen de verwerking, kwaliteitscontrole en analyse van de verzamelde gegevens, evenals de tabellering en publicatie van de censusresultaten.

De uiteindelijke tijdlijn van de Negende Algemene Volks- en Woningtelling is tot stand gekomen op basis van het verloop van de verschillende activiteiten en de omstandigheden die zich gedurende de voorbereidings- en uitvoeringsperiode hebben voorgedaan. Het censusproces kende op hoofdlijnen drie belangrijke fasen: (1) de voorbereidingsfase, (2) de uitvoeringsfase en (3) de post-tellingfase.

1.4.1 Voorbereidingsfase

De voorbereidingsfase vormde de basis voor de uitvoering van de Negende Algemene Volks- en Woningtelling. Deze fase kende de volgende activiteiten.

- Deelname van ABS-medewerkers aan verschillende censusworkshops voor het versterken van de statistische en technische capaciteiten voor de voorbereiding en uitvoering van een census (2019)
- Opstellen van een eerste begroting voor de census
- Installatie van de ICPC (april 2021)
- Online en fysieke stakeholderconsultaties om behoeften en aanbevelingen voor de vragenlijst kenbaar te maken (2021-2023)
- Ontwikkeling van het censusinstrument
  - Ontwikkeling van de censusvragenlijsten (2021-2024)
  - Ontwikkeling van censusprocedures, handleidingen, trainingsmateriaal en andere operationele documenten (2021-2024)
  - Ontwikkeling van een digitale vragenlijst in een Computer-Assisted Personal Interviewing (CAPI) applicatie voor de gegevensverzameling tijdens het veldwerk (mei-augustus 2024)
  - Gebouwenlisting (januari-juni 2024) als onderdeel van cartografische werkzaamheden voor het afbakenen van de censusgebieden en het organiseren van het veldwerk
  - Uitvoering van een pilotcensus om het ontwikkelde censusinstrument en methodologie in de praktijk te testen (7-14 augustus 2024)

- Uitvoering van de publiciteits- en communicatiecampagne om de bevolking te informeren over het belang van de volkstelling, het censusmoment, de wijze van deelname en het belang van het verstrekken van correcte informatie (oktober 2024)
- De training van trainers, supervisors en tellers vond gefaseerd plaats van 26 augustus tot en met 27 september 2024

1.4.2 Uitvoeringsfase

De uitvoeringsfase van de Negende Algemene Volks- en Woningtelling bestond uit verschillende veldwerkfasen. Vanwege uiteenlopende problemen is de telling in meerdere rondes uitgevoerd. Deze gefaseerde aanpak was noodzakelijk om de dekking van de bevolking en huishoudens te verbeteren en om de geconstateerde ondertelling zoveel mogelijk te beperken.

Het officiële censusmoment van de Negende Algemene Volks- en Woningtelling was vastgesteld op 14 oktober 2024 om 00.00 uur. Dit tijdstip vormde het referentiepunt voor de vaststelling van de situatie in Suriname. Vanwege het feit dat niet alle logistieke zaken in orde waren voor de landelijke telling (zie sectie 1.5), is er besloten om op 14 oktober slechts de eerste burger van het land, de president, en diens gezin te tellen. Vanaf 16 oktober werd gestart met de eerste veldwerkfase.

- *Eerste veldwerkfase van de census* (16 oktober tot en met 30 april 2025). Tijdens deze fase – met een onderbreking voor een evaluatie van het veldwerk in december 2024 en januari 2025 – werden de huishoudens en personen in het veld geregistreerd met behulp van het ontwikkelde censusinstrument en het digitale CAPI-systeem. Oorspronkelijk was de veldwerkfase gepland voor een periode van acht weken. Uit de tussentijdse veldwerkevaluatie bleek dat er nog sprake was van een ernstige ondertelling, waarop het veldwerk is hervat.
- *Huishoudlisting*. In de laatste periode van de eerste veldwerkperiode is opnieuw een evaluatie uitgevoerd van de voortgang van de telling. Er was nog steeds sprake van een significante ondertelling, maar aangezien er geen goed referentiemateriaal aanwezig was om de precieze dekking te bepalen is besloten tot het uitvoeren van een huishoudlisting. Deze had als doel een inventarisatie te maken waar woonverblijven, huishoudens en personen nog niet in de censustelling waren geregistreerd. Het instrument voor de huishoudlisting werd ontwikkeld en getest in april en mei 2025 en het veldwerk werd uitgevoerd van 1 juni tot en met 13 juli 2025. In de CAPI-applicatie voor de huishoudlisting werden digitale telblokkaarten geïntegreerd, waardoor nauwkeurig kon worden bepaald welke gebouwen waren afgerond en welke nog niet.
- *Tweede veldwerkfase van de census* (1 september tot en met 31 oktober 2025). Voor de tweede veldwerkfase zijn de digitale telblokkaarten geïntegreerd in de CAPI-applicatie van de census. Op basis van de bevindingen uit huishoudlisting konden hiermee gericht gebouwen bezocht worden die nog niet waren opgenomen in de eerste veldwerkfase.

1.4.3 Post-census fase

Activiteiten in deze fase zijn gericht op het omzetten van de ruwe censusgegevens naar bruikbare statistische informatie en op het beoordelen van de kwaliteit en volledigheid van de verzamelde gegevens.

- Post-Enumeration Survey (zie sectie 2.4). Van 9 november tot en met 7 december 2025 werd het veldwerk voor de Post-Enumeration Survey (PES) uitgevoerd, met als doel de volledigheid en kwaliteit

van de verzamelde censusgegevens te beoordelen. Uiteindelijk zijn de PES-resultaten ook gebruikt om de censusgegevens aan te passen.

- Consolidatie van veldwerkgegevens (zie sectie 2.3.2). Met de uitvoering van het censusveldwerk in twee fasen was het nodig om de bestanden met verzamelde gegevens samen te voegen. Het bleek bovendien noodzakelijk om ook de gegevens van de huishoudlisting toe te voegen om tot een zo volledig mogelijke dekking te komen. Om dubbeltellingen van personen en huishoudens te voorkomen is in de eerste maanden van 2026 een programma ontwikkeld waarmee een geconsolideerd bestand kon worden gemaakt met uitsluitend unieke eenheden.
- Dataverwerking en kwaliteitscontrole (zie sectie 2.3.3). Gebruikmakend van het geconsolideerde gegevensbestand vonden in de periode mei-oktober 2026 werkzaamheden plaats op het gebied van dataverwerking, controle en kwaliteitsverbetering. De verzamelde gegevens werden onder meer gecontroleerd op volledigheid, structurele fouten, consistentie en logische samenhang. Waar nodig werden correcties, imputaties en aanvullende bewerkingen uitgevoerd.
- Integratie van PES-resultaten (zie sectie 2.3.5). De PES vond een ondertelling in de census van ruim 10 procent. Dit gaf aanleiding om de censusgegevens aan te passen om meer realistische en meer relevante censusresultaten te produceren. De procedure voor deze integratie is uitgevoerd in de periode juli-augustus 2026.
- Tabellering en analyse. Na de dataverwerking, kwaliteitscontrole en PES-integratie werden de censusgegevens omgezet in een serie basistabellen op basis van eerder ontwikkelde dummytabellen en tabelleringsprogramma's. Deze tabellen vormden de basis voor de presentatie van de demografische, sociaal-economische en woningkenmerken van de Surinaamse bevolking.
- Publicatie van de censusresultaten. Een laatste stap in het censusproces is de publicatie en disseminatie van de censusresultaten. Hierbij worden de belangrijkste resultaten beschikbaar gesteld aan beleidsmakers, overheidsinstanties, maatschappelijke organisaties, onderzoekers, de private sector en het algemene publiek. Dit rapport is de eerste publicatie van censusresultaten. Voor het komende jaar worden publicaties op districtsniveau voorzien, alsmede een serie thematische rapporten, waarin meer diepgaande analyses worden gemaakt op een aantal specifieke terreinen.

1.5 Uitdagingen en beperkingen

De uitvoering van een algemene volks- en woningtelling is een complex proces waarbij verschillende institutionele, financiële, technische en operationele factoren invloed hebben op de planning en uitvoering. Ook bij de Census 2024 deden zich gedurende de voorbereidings- en uitvoeringsperiode een aantal uitdagingen en beperkingen voor. Deze uitdagingen hadden onder meer betrekking op de beschikbaarheid en tijdigheid van financiële middelen, de aanwezige technische expertise binnen het ABS, het tijdig tot stand komen van de noodzakelijke censuswetgeving, de omvang en complexiteit van de censusvragenlijst, de werving en het behoud van voldoende en gekwalificeerd veldpersoneel en diverse externe en operationele omstandigheden. Omwille van deze uitdagingen zijn gedurende het censusproces verschillende maatregelen getroffen om de uitvoering zoveel mogelijk voort te zetten en de kwaliteit en volledigheid van de censusgegevens te waarborgen.

- Beperkingen bij de financiering. Een belangrijke uitdaging gedurende de voorbereidingsperiode was de beschikbaarheid van voldoende en tijdige financiële middelen. Reeds vanaf 2019 werd door het

censuskantoor gewerkt aan een begroting voor de uitvoering van de volkstelling, welke gepland stond voor augustus 2022. De begroting werd meerdere malen ingediend bij het Ministerie van Financiën met het oog op opname in de staatsbegroting. De economische gevolgen van de COVID-19-pandemie leidden echter tot een sterke druk op de overheidsfinanciën, waardoor binnen de nationale begroting onvoldoende ruimte beschikbaar was om de volledige uitvoering van de volkstelling te financieren. In november 2023 werd alternatieve financiering verkregen via een lening van de IDB. Het late beschikbaar komen van de financiering had echter wel gevolgen voor de planning en voorbereiding van verschillende censusactiviteiten. Verschillende voorbereidingsactiviteiten konden pas worden geïntensiveerd nadat de benodigde financiering beschikbaar was. Deze omstandigheden maakten het noodzakelijk om de nieuw-geplande censusdatum van augustus 2024 opnieuw uit te stellen tot oktober 2024.

- Beperkte beschikbaarheid van technische expertise. Een tweede belangrijke beperking betrof de beschikbare technische expertise binnen het ABS. Met name op het gebied van informatietechnologie, digitale dataverzameling, de ontwikkeling en het beheer van het CAPI-systeem, cartografie, dataverwerking en geavanceerde data-analyse was de beschikbare capaciteit bij het ABS beperkt. Om deze capaciteitsbeperkingen op te vangen, werd voor verschillende onderdelen van het censusproces gebruikgemaakt van internationale technische assistentie en externe consultants. Deze externe ondersteuning was van grote waarde voor het versterken van de uitvoering van de census. Tegelijkertijd maakte de afhankelijkheid van externe expertise duidelijk dat verdere investering in de interne technische capaciteit van het ABS noodzakelijk is om toekomstige censussen en grootschalige statistische onderzoeken duurzamer en met een grotere mate van institutionele zelfstandigheid te kunnen uitvoeren.

- Censuswetgeving. Een derde belangrijke uitdaging betrof de tijdige totstandkoming van de specifieke wetgeving voor de volkstelling. Een volks- en woningtelling vereist een duidelijke wettelijke basis waarin onder meer het mandaat, de verplichtingen van betrokken partijen, de informatieverstrekking door burgers en de vertrouwelijkheid en bescherming van de verzamelde gegevens worden geregeld.

  In maart 2024 werd door het Census Management Team een ontwerp van de censuswet ingediend bij het Ministerie van Financiën en Planning. De relatief late ontwikkeling en behandeling van de specifieke censuswetgeving vormde een beperking voor de voorbereiding van de census. Verschillende organisatorische en juridische processen moesten plaatsvinden binnen een relatief korte periode voorafgaand aan de uitvoering. Dit beperkte tevens de beschikbare tijd om de wettelijke basis volledig te vertalen naar operationele procedures en om de bevolking hierover tijdig en uitgebreid te informeren.

- Werving en behoud van veldwerkers. Het aannemen en behouden van voldoende gekwalificeerd veldpersoneel vormde één van de grootste operationele uitdagingen gedurende de uitvoering van de census. Voor de uitvoering van deze census waren ongeveer 1,500 veldwerkers nodig. Het ABS ondervond echter moeilijkheden bij het tijdig werven van dit aantal. Om deze uitdaging het hoofd te bieden, werd besloten om naast de reguliere wervingskanalen ook gebruik te maken van uitzendbureaus. Deze aanpak leverde echter niet het gewenste resultaat op. Een aanzienlijk aantal personen meldde zich zowel vóór als na de training af. Hierdoor kon de census niet met het oorspronkelijk gewenste aantal volledig voorbereide veldwerkers starten maar slechts met een aantal van 889. Het groot tekort aan veldwerkers had gevolgen voor de snelheid waarmee gebieden konden worden geteld en droeg bij aan

de noodzaak van het verlengen van de veldwerkperiode en het organiseren van crashtrainingen voor veldwerkers.

Ook het behoud van veldwerkers tijdens de uitvoering bleek een belangrijk probleem. Vele veldwerkers beëindigden hun werkzaamheden voortijdig vanwege de hoge werkdruk en de soms moeilijke weers- en werkomstandigheden. Daarnaast waren er gevallen waarin de kwaliteit van het geleverde werk onvoldoende was, waardoor veldwerkers moesten worden vervangen of ontslagen. Na een veldwerkperiode van een maand was het aantal veldwerkers naar 348 gedaald.

Vaak deden zich situaties voor waarbij veldwerkers minder uren beschikbaar bleken te zijn dan vooraf was aangegeven. Hoewel zij zich hadden opgegeven als volledig beschikbaar voor het veldwerk, bleek in de praktijk dat velen slechts een beperkt aantal uren per dag werkten. Dit had gevolgen voor de productiviteit en de voortgang van de telling.

De combinatie van een tekort aan veldwerkers, uitval tijdens het proces, wisselende beschikbaarheid en verschillen in kwaliteit maakte het noodzakelijk om gedurende de uitvoering voortdurend nieuwe medewerkers te werven, te trainen en in te zetten. Dit leidde tot een ernstige achterstand tijdens het veldwerk en leidde tot de noodzaak om de veldwerkperiode te verlengen.

- Overige operationele uitdagingen. Naast de bovengenoemde institutionele en organisatorische beperkingen werd de uitvoering geconfronteerd met verschillende operationele uitdagingen die de voortgang van het veldwerk beïnvloedden.
  - De omvang en complexiteit van de censusvragenlijst. De omvangrijke censusvragenlijst vormde een specifieke operationele uitdaging. De vragenlijst bevatte een groot aantal onderwerpen en bijna 400 vragen, waardoor de duur van de interviews kon oplopen en een aanzienlijke belasting ontstond voor zowel de respondenten als het veldpersoneel. Dit bracht tevens extra aandachtspunten met zich mee ten aanzien van de volledigheid en kwaliteit van de antwoorden, de consistentie van de gegevensverzameling en de efficiënte uitvoering van het veldwerk.
  - Weersomstandigheden en bereikbaarheid van het binnenland. De uitvoering van de census in het binnenland werd onder andere beïnvloed door perioden van droogte en lage waterstanden. In gebieden waar vervoer over water noodzakelijk was, bemoeilijkten de lage waterstanden de bereikbaarheid van verschillende locaties. Hierdoor konden bepaalde gebieden niet volgens de oorspronkelijke planning worden bezocht en moesten veldwerkactiviteiten worden uitgesteld of opnieuw worden ingepland.
  - Publieke beeldvorming en negatieve berichtgeving via sociale media. Een andere uitdaging betrof de publieke beeldvorming rond de census. Via sociale media werd negatieve informatie verspreid die niet overeenkwam met de officiële communicatie van het censusmanagement. In sommige gevallen was deze berichtgeving politiek gekleurd, onder meer doordat personen met een politieke affiliatie of betrokkenheid zich publiekelijk negatief uitlieten over de census. Dergelijke berichtgeving beïnvloedde het vertrouwen van burgers in de census en maakte het moeilijker om een eenduidige boodschap over het doel, de werkwijze en het belang van de volkstelling over te brengen.
  - De verkiezingen van mei 2025. Een bijkomende uitdaging ontstond in verband met de algemene verkiezingen van 25 mei 2025. Door de noodzaak voor verlenging van de veldwerkperiode viel een deel van het veldwerk in de verkiezingsperiode. Dit beïnvloedde de publieke perceptie van het

veldwerk. In sommige gevallen werden censusmedewerkers door burgers geassocieerd met politieke campagnevoerders. Deze perceptie had een negatief effect op de bereidheid van een aantal huishoudens om censusmedewerkers te ontvangen en informatie te verstrekken.

- Afwezige huishoudens. Een verdere operationele uitdaging was het grote aantal huishoudens dat niet thuis werd aangetroffen. Het meerdere malen teruggaan naar adressen waar niemand aanwezig was vergrootte de werklast en verlengde de duur van de telling. In combinatie met het beperkte aantal beschikbare veldwerkers en hun niet-voltijdse beschikbaarheid vormde dit een belangrijke factor in de noodzaak om de veldwerkperiode te verlengen.

1.6 Doel en opbouw van het rapport

Met dit rapport wil het ABS censusgebruikers toegang geven tot de belangrijkste resultaten van de Negende Algemene Volks- en Woningtelling van Suriname. Dit gebeurt door middel van een serie van 91 basistabellen (Annex I) en hoofdstukken met beknopte analytische beschrijvingen.

De basistabellen zijn bedoeld als referentiemateriaal en bieden gebruikers de mogelijkheid om zelfstandig analyses uit te voeren. Daartoe worden de tabellen via de ABS-website[4] in een bewerkbaar formaat beschikbaar gesteld. De inhoudelijke hoofdstukken (hoofdstukken 3 tot en met 12) bevatten beknopte beschrijvingen van de belangrijkste bevindingen. Deze kunnen de lezer helpen om belangrijke trends en patronen in de censustabellen te herkennen en bieden een eerste interpretatie van de informatie in de basistabellen. Zowel in de basistabellen als in de inhoudelijke hoofdstukken ligt de nadruk op informatie op nationaal niveau. In enkele gevallen wordt de informatie uitgesplitst naar district- of ressortniveau.

De basistabellen en de inhoudelijke hoofdstukken zijn grotendeels volgens dezelfde thematische indeling opgebouwd. Tabel 1.2 geeft een overzicht van de onderwerpen van de inhoudelijke hoofdstukken en de corresponderende annexen met basistabellen.

Tabel 1.2: Inhoudelijke hoofdstukken en annexen met corresponderende basistabellen[a]

	Hoofdstuk	Annex
3	Bevolkingsomvang, -groei en -spreiding	I.1
4	Verdeling naar leeftijd en geslacht	I.1
5	Nationaliteit en migratie	I.2
6	Sociaal-culturele kenmerken	I.3
7	Onderwijs	I.6
8	Arbeidsmarkt en inkomen	I.7
9	Gezondheid en sport	I.5
10	Huishoudens- en gezinskenmerken	I.8
11	Huisvesting en woonomstandigheden	I.10
12	Milieu en klimaat	I.11

[a] Annex I.4 bevat basistabellen over vruchtbaarheid

[4] https://statistics-suriname.org/censusstatistieken/

Naast de inhoudelijke hoofdstukken geeft hoofdstuk 2 een beknopte beschrijving van de methodologie en uitvoering van de Census 2024. Ook worden hierin de belangrijkste begrippen toegelicht die in dit rapport worden gebruikt. Een uitgebreide lijst met begrippen en definities is opgenomen in Annex II.

Dit rapport is het eerste in een reeks waarin de resultaten van de Census 2024 worden gepresenteerd. In toekomstige thematische rapporten worden specifieke onderwerpen diepgaander geanalyseerd. Daarnaast zullen aanvullende basistabellen worden gepubliceerd, waarin andere onderwerpen worden belicht en/of gegevens op een lager administratief niveau worden gepresenteerd.

2 Methodologie en uitvoering van de volkstelling

2.1 Methodologie van de volkstelling

2.1.1 Benadering van de volkstelling

Een volkstelling is veel meer dan het louter tellen van de bevolking van een land. Naast personen zijn de teleenheden, de gebouwen waar mensen wonen, woonverblijven en huishoudens. In een gebouw kunnen zich meerdere woonverblijven bevinden, in sommige gevallen kunnen meerdere huishoudens aanwezig zijn in één woonverblijf en veelal zijn er meerdere personen in één huishouden. De definities van deze teleenheden zijn gegeven in sectie 2.5. In principe is de volkstelling een momentopname. De meeste gegevens van de volkstelling refereren naar één specifiek tijdstip: het censusmoment. Voor de Census 2024 werd het censusmoment bepaald op middernacht in de nacht van 13 op 14 oktober 2024.

De Census 2024 werd uitgevoerd op basis van een de jure-telling. Dit betekent dat in de volkstelling alle personen werden geteld die op het censusmoment hun gebruikelijke woonverblijf in Suriname hadden, ongeacht of zij op het censusmoment daadwerkelijk op dat adres aanwezig waren. In de praktijk betekent dit alle personen die op 14 oktober 2024 om 00.00 uur reeds zes maanden of langer in Suriname woonden of van plan waren zes maanden of langer in Suriname te wonen. De census was nog een traditionele telling in de zin dat informatie werd verzameld door middel van deur-tot-deurinterviews.

Naast privéhuishoudens werden in de volkstelling ook collectieve huishoudens geteld. Een collectief huishouden is een groep personen die in een door een instelling geëxploiteerd huishouden haar woonverblijf heeft en die gewoonlijk bepaalde faciliteiten, zoals maaltijden, sanitaire voorzieningen en slaapgelegenheden, deelt. Een speciaal type collectieve huishouden is een institutioneel huishouden zoals een gevangenis, een kindertehuis, bejaardentehuis, etc.. In de Census 2024 werden institutionele huishoudens door speciale teams geteld. Deze teams hebben ook de bevolking in de goudvelden van Sipaliwini en Brokopondo geteld.

De Census 2024 werd grotendeels uitgevoerd volgens de Principles and Recommendations for Population and Housing Censuses van de Verenigde Naties (UNDESA, 2017) en de CARICOM regionale strategie voor de 2020 census ronde (CARICOM Secreatariat, 2018). Hiermee werd gestreefd naar het voldoen aan internationale kwaliteits- en vergelijkbaarheidsstandaarden. Bij de uitvoering van de census werd gebruikgemaakt van moderne digitale technologieën, waaronder Computer-Assisted Personal Interviewing (CAPI) met tablets en een geografisch informatiesysteem (GIS), ondersteund door satellietbeelden. De voordelen van deze moderne censustechnieken worden hieronder uitgelegd.

2.1.2 Ontwikkeling van de vragenlijst

De ‘Principles and Recommendations for Population and Housing Censuses’ (UNDESA, 2017) van de Statistiekdivisie van de Verenigde Naties bieden internationale richtlijnen voor de planning, uitvoering, verwerking, evaluatie en verspreiding van censusgegevens. Deze richtlijnen bevorderen de internationale

vergelijkbaarheid, waarbij landen de aanbevelingen afstemmen op hun nationale omstandigheden en informatiebehoeften.

Voor de volkstellingsronde van 2020 werd in CARICOM-verband, in overleg met de hoofden van de nationale statistiekbureaus, een gemeenschappelijke vragenlijst ontwikkeld met de belangrijkste thema's voor de regio, gebaseerd op de aanbevelingen van de Verenigde Naties. Voor Suriname werd deze vragenlijst aangevuld op basis van een consultatie- en behoeftepeilingsproces, gericht op het identificeren van aanvullende nationale informatiebehoeften. Bij dit proces werden alle ministeries, het Kabinet van de President en van de Vicepresident, de Nationale Assemblée, NGO's, het bedrijfsleven, de universiteit, de vakbeweging, de Verenigde Naties en andere internationale organisaties in Suriname betrokken.

De behoeftepeiling verliep in verschillende fasen. In 2021 vond een eerste schriftelijke consultatieronde plaats, waarbij stakeholders per e-mail via een vragenlijst konden aangeven welke onderwerpen zij graag opgenomen wilden zien. In augustus 2023 werd een eerste fysieke stakeholdersbijeenkomst gehouden om de informatiebehoeften nader te bespreken. Vervolgens vonden in het vierde kwartaal van 2023 tot en met het eerste kwartaal van 2024 kleinere, gerichte overlegmomenten plaats met specifieke stakeholders.

De ingediende voorstellen werden door het censusteam beoordeeld op relevantie, nationale informatiebehoefte en praktische haalbaarheid, rekening houdend met onder meer de lengte van de vragenlijst, de belasting voor respondenten en de vereisten voor de gegevensverwerking. Op basis hiervan werd bepaald welke aanvullende onderwerpen en vragen in de definitieve censusvragenlijst konden worden opgenomen. Zo werd gestreefd naar een evenwicht tussen internationale standaarden, regionale vergelijkbaarheid en nationale informatiebehoeften.

2.1.3 Gebruik van CAPI

De census in 2012 werd nog volledig uitgevoerd met papieren vragenlijsten. Voor de Census 2024 werd elke teller uitgerust met een tablet waarop de digitale vragenlijst was geladen. De CAPI-applicatie werd ontwikkeld met CSPro, een softwarepakket dat door het U.S. Census Bureau, samen met Inner City Fund (ICF) is ontwikkeld voor het ontwerpen van vragenlijsten en voor het verzamelen, editen en tabelleren van census- en surveygegevens. Het wordt wereldwijd gebruikt door nationale statistiekbureaus ter ondersteuning van volkstellingen, huishoudonderzoeken en andere grootschalige projecten voor gegevensverzameling.

Digitale vragenlijsten zorgen voor snellere gegevensverzameling, minder fouten en snellere verwerking, omdat antwoorden rechtstreeks in een elektronisch systeem worden ingevoerd. Ze verbeteren ook de datakwaliteit door functies zoals validatiecontroles, automatische doorverwijzingen ('skips') en real-time monitoring, waardoor de resultaten sneller beschikbaar zijn. Bovendien kunnen de tablets na de census ook voor andere doeleinden worden gebruikt en wordt een grote hoeveelheid papier bespaard. Daardoor biedt het gebruik van digitale vragenlijsten ook ecologische voordelen.

Tijdens de eerste fase van het censusveldwerk hadden de tellers uitsluitend beschikking over papieren telblokkaarten. In de huishoudlisting en in de tweede censusveldwerkfase waren digitale kaarten beschikbaar, die zijn geïntegreerd in de CAPI-vragenlijst. Hierdoor konden geografische informatie en gegevensverzameling rechtstreeks aan elkaar worden gekoppeld. Deze aanpassing had als groot voordeel

dat de tellers (en supervisors) de voortgangsstatus van de telling van elk gebouw direct op hun scherm konden zien.

2.1.4 Cartografie en GIS

Een betrouwbare geografische indeling vormt een essentiële basis voor een succesvolle census. Een nauwkeurige afbakening van telgebieden en een actuele registratie van gebouwen en woonverblijven zijn noodzakelijk om volledige dekking tijdens het veldwerk mogelijk te maken en om betrouwbare censusresultaten te produceren. Voor de volkstelling is het noodzakelijk dat het land wordt ingedeeld in een groot aantal telblokken. Een telblok is een gebied waarbinnen door één teller gedurende de veldwerkperiode alle woonverblijven, huishoudens en personen kunnen worden geteld. Voor de Census 2024 werden gemiddeld 250 gebouwen per telblok gekozen.

Voorafgaand aan het censusveldwerk heeft het ABS een gebouwenlisting uitgevoerd. Hierin werden gebouwen systematisch geïdentificeerd, geregistreerd en van GPS-coördinaten voorzien. De GPS (Global Positioning System) informatie maakte het mogelijk om gebouwen nauwkeurig op de digitale kaart te positioneren. De gebouwenlisting vormde de basis voor de nieuwe indeling in telblokken voor de census, die nodig was omdat de bevolkingsspreiding in Suriname sinds de Census 2012 aanzienlijk is veranderd. Bij de indeling zijn administratieve grenzen, zoals die van districten en ressorten, in acht genomen. Daarnaast werd gebruikgemaakt van herkenbare geografische kenmerken, zoals wegen, waterwegen en andere fysieke scheidingen, om de grenzen van de telblokken duidelijk af te bakenen. In totaal zijn er 1,212 telblokken gecreëerd voor de Census 2024.

2.1.5 Tests en pilotcensus

Een pilotcensus is een generale repetitie van de daadwerkelijke census. Het doel is om de censusmethodologie en -instrumenten onder reële veldwerkomstandigheden te testen. Daarbij worden onder meer de digitale vragenlijst, de IT-infrastructuur, de veldwerkprocedures en de supervisie getest.

Voorafgaand aan de pilotcensus heeft het ABS tests met een papieren vragenlijst uitgevoerd in acht ressorten in de districten Paramaribo, Wanica en Commewijne. Deze tests waren onder meer gericht op het identificeren van mogelijke verbeteringen in de vraagstelling, het beoordelen van de wijze waarop respondenten op de censusvragen reageerden en het vaststellen van de gemiddelde duur van het interview. De bevindingen zijn verwerkt in de digitale CAPI-vragenlijst die tijdens de pilotcensus is gebruikt.

Voor de pilotcensus zijn willekeurig zes telblokken geselecteerd, verspreid over zowel de urbane en rurale gebieden van de kustvlaktedistricten als de districten in het binnenland (Paramaribo, Wanica, Nickerie, Para, Brokopondo en Sipaliwini). De training van de tellers en de ondersteunende staf vond plaats van 24 juli tot en met 2 augustus 2024. Het veldwerk werd uitgevoerd van 7 tot en met 14 augustus 2024. In de pilotcensus werden aan elk telblok drie tellers toegewezen.

Op basis van de ervaringen tijdens de pilotcensus zijn verschillende aanpassingen doorgevoerd ter voorbereiding op de daadwerkelijke census. De belangrijkste waren:

- Codering van beroepen en economische sectoren: deze taken werden niet langer tijdens het interview door de tellers uitgevoerd, maar werden ondergebracht in de fase van de gegevensverwerking.

- Verbetering van de digitale vragenlijst: onjuistheden in de skip-instructies en in de vertalingen tussen het Engels en het Nederlands werden gecorrigeerd.
- Aanpassing van het betalingssysteem: hierbij werd rekening gehouden met de omvang van de huishoudens.
- Versterking van de censuspromotie: er werd meer aandacht besteed aan de voorlichting en bewustmaking van de bevolking over de census.

2.2 Uitvoering van de volkstelling

2.2.1 Selectie van veldwerkers

Voor het uitvoeren van het veldwerk was het noodzakelijk om voldoende gekwalificeerde en gemotiveerde medewerkers te werven die in staat waren huishoudens op een correcte, betrouwbare en professionele wijze te benaderen en te interviewen. Bij de selectie van veldwerkers werden verschillende criteria gehanteerd. Kandidaten moesten minimaal over een VOJ-opleidingsniveau beschikken en binnen de leeftijdscategorie van 18 tot en met 55 jaar vallen. Daarnaast werd gekeken naar hun fysieke geschiktheid, beheersing van de Nederlandse taal en andere in Suriname gesproken talen, computervaardigheden en algemene geschiktheid voor het uitvoeren van veldwerk. Vanwege de aard van het censuswerk was het tevens noodzakelijk dat veldwerkers fulltime beschikbaar waren en bereid zich gedurende de veldwerkperiode aan de vastgestelde procedures en richtlijnen te houden.

2.2.2 Training

Voorafgaand aan het veldwerk werd een uitgebreid trainingsprogramma uitgevoerd. De training was erop gericht om de veldwerkers zowel inhoudelijk als praktisch voor te bereiden op hun werkzaamheden. Voor de training van de veldwerkers werd een cascademodel (‘training of trainers’) gebruikt. Hiermee werd het mogelijk om een groot aantal veldwerkers binnen een beperkte periode en op verschillende locaties te trainen, terwijl de inhoud en instructies vanuit één centrale bron op een uniforme wijze werden overgedragen.

De combinatie van centrale en decentrale trainingslocaties maakte het mogelijk om de organisatie van de trainingen af te stemmen op de regionale spreiding van de veldwerkers en de specifieke omstandigheden van hun inzetgebied. Tegelijkertijd werd gestreefd naar een uniforme inhoud, werkwijze en kwaliteitsstandaard. Er werden standaard presentaties gebruikt om zo alle deelnemers volgens dezelfde richtlijnen voor te bereiden op de uitvoering van het veldwerk, met aandacht voor de specifieke kenmerken en omstandigheden van het gebied waarin zij werkzaam zouden zijn.

De veldwerkers werden vertrouwd gemaakt met de verschillende onderwerpen die in de vragenlijst waren opgenomen en kregen uitleg over de betekenis en het doel van de afzonderlijke vragen. Tevens werd toegelicht op welke wijze de vragen aan de respondenten moesten worden voorgelegd en met welke aandachtspunten daarbij rekening moest worden gehouden.

2.2.3 Veldwerkprocedures voor privéhuishoudens

De dataverzameling werd uitgevoerd door tellers die de huishoudens bezochten en de digitale vragenlijst met behulp van een tablet invulden. De tellers meldden zich elke ochtend aan op het telcentrum in het ressort waarin zij werkten en werden met een dienstbus naar het telblok gebracht.

De basisprocedure voor het censusveldwerk houdt in dat de teller bij elk gebouw nagaat of zich daarin een woonverblijf bevindt en of daar een huishouden woont dat in de census moet worden opgenomen. Bij contact met een bewoner stelt de teller zich voor en legt deze het doel van de volkstelling uit. Personen die op het censusmoment tot het huishouden behoorden, worden in de census opgenomen door middel van het afnemen van de standaardvragenlijst. Aanwezige huishoudleden van 18 jaar en ouder kunnen de censusvragen zelf beantwoorden. Voor huishoudleden jonger dan 18 jaar en voor personen die niet in staat zijn de vragen zelf te beantwoorden, mag een ander huishoudlid van 18 jaar of ouder als respondent optreden.

Wanneer de teller geen contact kan krijgen met het huishouden, wordt op een later tijdstip een nieuwe poging ondernomen. Na drie vergeefse pogingen laat de teller een herbezoekbrief achter met de contactgegevens van het censuskantoor en het verzoek om alsnog een afspraak te maken voor de telling. Wanneer bij een bezoek geen volwassene aanwezig is die de vragen kan beantwoorden, probeert de teller het huishouden op een ander tijdstip of op een andere dag opnieuw te bezoeken.

Wanneer een respondent weigert medewerking te verlenen, neemt de teller contact op met de supervisor. Deze brengt vervolgens samen met de teller een bezoek aan het huishouden om de respondent nader te informeren en alsnog medewerking te verkrijgen. Indien de weigering aanhoudt, wordt de kwestie voorgelegd aan de coördinator op districtsniveau en wordt, zo nodig, de ressortcommissaris ingeschakeld.

Elke supervisor houdt toezicht op de werkzaamheden van twee tot vijf tellers. Tot de taken van de supervisor behoren het controleren van de door tellers ingevulde staten, het uitvoeren van veldcontroles en het rapporteren aan de coördinator op districtsniveau. Daarnaast worden op steekproefbasis controles uitgevoerd bij reeds geïnterviewde huishoudens.

2.2.4 Veldwerkprocedures voor collectieve huishoudens en goudvelden

Personen die woonachtig zijn in collectieve huishoudens[5] kunnen niet met de normale censusprocedures benaderd worden. Daarom heeft het ABS de Special Operations (SPECOP) opgezet om deze huishoudens te tellen. Vanwege de specifieke omstandigheden in de goudvelden viel de census ook daar onder de SPECOP. Voorafgaand aan de census heeft het ABS een inventarisatie van collectieve woonverblijven uitgevoerd en per district het benodigde aantal tellers geselecteerd. Wanneer binnen de reguliere telling een collectief huishouden werd aangetroffen, moest het huishouden voor verdere behandeling in de SPECOP worden doorgegeven.

[5] Onder collectieve huishoudens vallen onder andere bewoners van bejaardentehuizen, internaten en kindertehuizen, ziekenhuizen en verpleegtehuizen, tehuizen voor personen met een beperking, kloosters en seminaries, gevangenissen en cellenhuizen, militaire barakken en opvangcentra.

Afhankelijk van het type huishouden dat in de SPECOP werd geteld, werden aangepaste vragenlijsten gebruikt. Voorafgaand aan het veldwerk werden de geselecteerde tellers voorbereid op de werkwijze van de SPECOP en het onderscheid met de telling van privéhuishoudens.

2.2.5 Publiciteits- en communicatiecampagne

De publiciteits- en communicatiecampagne vormde een belangrijk onderdeel van de Census 2024. Het doel van de campagne was om de bevolking tijdig en duidelijk te informeren over de census, met name om het belang van deelname uit te leggen en de bereidheid van huishoudens om mee te werken te vergroten. De PR-aanpak bestond uit een combinatie van interne voorbereiding binnen het ABS en de inzet van een extern communicatiebedrijf voor de verdere uitvoering van de grootschalige campagne.

Voor de verspreiding van de censusboodschappen werd gebruikgemaakt van een combinatie van traditionele en digitale communicatiekanalen. Hierbij werd onder andere gebruikgemaakt van Facebook en andere sociale media, radio, televisie, billboards en andere buitenreclame, influencercommunicatie, de ABS-website, en pers- en mediaberichtgeving.

De verschillende communicatiekanalen werden zoveel mogelijk gecombineerd, zodat de censusboodschap herhaaldelijk via verschillende media en in verschillende talen onder de aandacht van de samenleving kwam. Hiermee werd beoogd een zo groot en divers mogelijk publiek te bereiken en verschillende doelgroepen aan te spreken, rekening houdend met verschillen in mediagebruik en informatiebehoefte. De combinatie van digitale media, traditionele media en zichtbare communicatie in de openbare ruimte droeg bij aan de brede verspreiding en herkenbaarheid van de censusboodschappen.

De herkenbaarheid van de veldwerkers maakte deel uit van de communicatie- en veiligheidsstrategie van de Census 2024. Om ervoor te zorgen dat inwoners de veldwerkers tijdens hun bezoek aan huishoudens gemakkelijk konden herkennen als officiële medewerkers van de census, werden zij voorzien van een uniforme en herkenbare outfit, bestaande uit een T-shirt en pet met het censuslogo en een censusbadge. De uniforme uitstraling droeg bij aan een professionele presentatie van de veldwerkers en was gericht op het vergroten van het vertrouwen en de bereidheid van inwoners om aan het censusinterview mee te werken.

2.3 Gegevensverwerking

2.3.1 Inleiding

De gegevensverwerking vormt een essentieel onderdeel van het censusproces en is gericht op het waarborgen van de volledigheid, de juiste structuur en de consistentie van de verzamelde gegevens. Deze fase omvat onder meer het controleren en bewerken van de gegevens (editing), het opsporen en corrigeren van fouten, het behandelen van ontbrekende of ongeldige waarden en, waar nodig, het imputeren van ontbrekende gegevens. In de Census 2024 waren nog twee andere activiteiten onderdeel van de gegevensverwerking. Dit betrof het samenvoegen van informatie uit de drie fasen van dataverzameling en het toevoegen van personen en huishoudens die volgens de post-enumeration survey (PES) tijdens de census waren gemist.

2.3.2 Consolidatie van gegevens

Aangezien de resultaten van de eerste en tweede fase van het censusveldwerk een grote ondertelling lieten zien, werd besloten ook de gegevens uit de huishoudlisting toe te voegen aan het censusbestand. Om tot een geconsolideerd gegevensbestand te komen werd een procedure ontwikkeld om personen en huishoudens die tweemaal of vaker in het bestand voorkwamen te identificeren en te verwijderen. Dit werd gedaan op basis van sterke identificatiekenmerken, zoals voor- en achternaam, leeftijd, geboortedatum, geslacht, relatie tot het hoofd van het huishouden, huishoudomvang en woonplaats.

2.3.3 Controle en correctie van gegevens

Een belangrijk voordeel van de Census 2024 was het gebruik van een digitale vragenlijst. In vergelijking met een papieren vragenlijst maakt digitale gegevensverzameling het mogelijk om al tijdens het interview automatische controles uit te voeren. Zo kunnen bepaalde ongeldige waarden, ontbrekende antwoorden en inconsistenties direct worden gesignaleerd. Ook kunnen doorverwijsinstructies (‘skip patterns’) automatisch worden toegepast, zodat respondenten alleen vragen krijgen die op hun situatie van toepassing zijn. Digitale gegevensverzameling sluit fouten echter niet volledig uit, waardoor aanvullende controles tijdens de gegevensverwerking noodzakelijk blijven.

Tijdens de gegevensverwerking werd het geconsolideerde bestand op verschillende soorten fouten gecontroleerd. In eerste instantie werd gekeken naar structurele fouten die de integriteit van het gegevensbestand aantasten. Dit gaat bijvoorbeeld om ontbrekende of dubbele records, ongeldige identificatiecodes, onjuiste koppelingen tussen personen en huishoudens, en het ontbreken of het dubbel voorkomen van een hoofd van het huishouden. Dergelijke fouten kunnen gevolgen hebben voor de volledigheid en betrouwbaarheid van de gegevens en voor de mogelijkheid om bestanden correct te koppelen en statistische tabellen samen te stellen.

Bereikfouten ontstaan wanneer een geregistreerde waarde buiten het toegestane of aannemelijke bereik valt, bijvoorbeeld wanneer een leeftijd van 200 jaar wordt geregistreerd of een waarde buiten de vastgestelde antwoordcategorieën valt. Consistentiefouten doen zich voor wanneer twee of meer geregistreerde kenmerken onderling tegenstrijdig zijn. Voor het opsporen van dergelijke fouten is een uitgebreid programma geschreven op basis van vastgestelde validatieregels en logische controles. De geconstateerde fouten werden, afhankelijk van hun aard en de beschikbare informatie, direct gecorrigeerd of nader onderzocht. Directe correctie vond plaats als fouten eenduidig konden worden hersteld op basis van de geregistreerde gegevens en vastgestelde regels (deterministische correctie).

2.3.4 Imputatie

In gevallen waarin onvoldoende informatie beschikbaar was om de juiste waarde met zekerheid vast te stellen, werd imputatie toegepast. Dit houdt in dat een ontbrekende, ongeldige of inconsistente waarde werd vervangen door de meest waarschijnlijke waarde. Hiervoor werd gebruikgemaakt van informatie uit andere antwoorden van dezelfde persoon of hetzelfde huishouden, of van gegevens van vergelijkbare personen of huishoudens. In sommige gevallen is er onvoldoende informatie beschikbaar om betrouwbare imputatie toe te passen. Voor die gevallen werd de categorie ‘Geen informatie’ behouden.

De toegepaste methode verzekert dat statistische parameters, zoals gemiddelden en verdelingen van kenmerken in de bevolking, niet veranderen ten opzichte van de parameters van de getelde bevolking. De

gebruikte imputatiemethode is ontwikkeld door het Italiaanse statistiekbureau ISTAT. Deze imputatieprocedure is ook toegepast om ontbrekende informatie aan te vullen voor personen en huishoudens die alleen in de huishoudlisting werden geteld, aangezien de huishoudvragenlijst slechts een beperkt aantal vragen bevatte.

2.3.5 Integratie van PES-resultaten

Om tot bevolkingsstatistieken te komen die de werkelijke situatie zo dicht mogelijk benaderen, heeft het ABS besloten de resultaten van de PES te gebruiken om het aantal personen en huishoudens dat in de census en huishoudlisting was gemist toe te voegen. Hiermee volgt het ABS vergelijkbare procedures van landen als het Verenigd Koninkrijk, Australië en Albanië. Het veldwerk van de census en de huishoudlisting leverde informatie over de locatie van huishoudens die niet in de census zijn geregistreerd omdat er geen contact kon worden gemaakt of men weigerde mee te werken aan de census. Deze informatie is gebruikt om het aantal gemiste huishoudens en personen toe te wijzen aan specifieke telblokken. De PES leverde niet alleen de aantallen personen en huishoudens die per district in de census zijn gemist, maar ook informatie over leeftijd, geslacht en nationaliteit van de gemiste personen. De meeste overige kenmerken van de toegevoegde personen en huishoudens zijn geïmputeerd volgens de standaardprocedure voor ontbrekende informatie (sectie 2.3.4).

2.4 Post-Enumeration Survey

2.4.1 Doelstelling en reikwijdte

Direct na het voltooien van het veldwerk van de Census 2024 heeft het ABS een Post-Enumeration Survey (PES) uitgevoerd. De doelstelling van de PES was in de eerste plaats een onafhankelijke evaluatie te geven van de kwaliteit van de census, met name de volledigheid van de dekking en de betrouwbaarheid van specifieke persoons- en huishoudenskenmerken. Daarnaast is als doel geformuleerd om de resultaten van de PES te gebruiken om inzicht te krijgen in de kenmerken van de personen die in de census zijn gemist. Tenslotte is rekening gehouden met de mogelijkheid om de PES-analyse te gebruiken om een vastgestelde ondertelling in de census te corrigeren en censusresultaten te produceren die de werkelijke situatie weergeven. Uiteindelijk is dit laatste een belangrijke doelstelling van de PES geworden. Om de censusstatistieken meer geschikt te maken voor het beoogde gebruik (‘fit for purpose’), zijn in de fase van datacorrectie de gegevens van de PES verwerkt en in de censusuitkomsten opgenomen (zie sectie 2.3.5).

De doelpopulatie van de PES bestond uit personen in privéhuishoudens. De institutionele bevolking valt buiten de reikwijdte van de PES vanwege operationele kenmerken die het moeilijk maken deze (zeer kleine) populatie binnen een censuskader te ondervragen. De PES-steekproef is zodanig getrokken dat representatieve resultaten werden verkregen op zowel nationaal als districtsniveau. Sipaliwini vormt hierop een uitzondering, gezien de logistieke uitdaging om een survey in dit district te organiseren. In dit district kon geen PES worden georganiseerd.

2.4.2 Ontwikkeling van het PES-instrument

Voor betrouwbare uitkomsten van de geschatte dekking van de Census 2024 op sub-nationaal niveau is een steekproefontwerp uitgevoerd met een aselecte steekproef voor 14,570 huishoudens verspreid over 109 telblokken in negen van de 10 districten (Sipaliwini uitgezonderd). De selectie van telblokken is gedaan

met een selectiekans evenredig aan de omvang van het telblok (‘probability proportional to size’, PPS), waarbij het aantal huishoudens als maat voor de omvang is gebruikt. In de geselecteerde telblokken werd een volledige hertelling uitgevoerd.

De ontwikkeling van de PES-methodologie is in nauwe overeenstemming met die van de census verlopen. De PES-vragenlijst was een aanzienlijk verkorte versie van de censusvragenlijst, met vragen die nodig waren om personen en huishoudens die in de PES werden geteld, achteraf terug te vinden in de censusdata (‘matching’). Daarnaast is een beperkt aantal vragen geselecteerd om de betrouwbaarheid van de censusresultaten te kunnen bepalen voor belangrijke persoons- en huishoudenskenmerken.

Op basis van de PES-vragenlijst is een specifieke CAPI-applicatie ontwikkeld. Deze volgt dezelfde opzet, vormgeving en operationele procedures als die van de tweede fase van de census, inclusief de interactieve digitale kaarten, waarmee veldmedewerkers konden navigeren en gebouwen in de geselecteerde telblokken selecteren.

2.4.3 PES-veldwerk

Het vier weken durende veldwerk van de PES vond plaats van 9 november tot 7 december 2025. De dataverzameling is strikt onafhankelijk van de censusoperatie uitgevoerd door gebruik te maken van andere tellers en supervisors in de geselecteerde telblokken dan in de volkstelling.

2.4.4 Matching

De matching van de PES- en censusgegevens had tot doel records van dezelfde personen in beide bestanden te identificeren. Voor deze matching is een volledig geautomatiseerde procedure ontwikkeld die persoonsgegevens standaardiseert tot een vaste tekenreeks van 39 posities. De overeenkomst tussen PES- en censusrecords werd vervolgens beoordeeld met behulp van de ‘Levenshtein-afstand’.[6] De matching werd stapsgewijs uitgevoerd: eerst binnen hetzelfde telblok, vervolgens binnen hetzelfde ressort en district en ten slotte op nationaal niveau. Naarmate het zoekgebied groter werd, werden strengere overeenkomstcriteria toegepast. De procedure resulteerde in een matchingsgraad van 89.6 procent: bijna 90 van de 100 personen in de PES konden worden herleid naar personen in de census. De kwaliteit van de matches werd afzonderlijk beoordeeld door middel van een steekproefcontrole. De geschatte precisie van 94.5 procent betekent dat slechts 5.5 procent van de matches incorrect bleken bij handmatige controle.

2.4.5 Analyse

De resultaten van de matchingprocedure vormden de basis voor de PES-analyse. De ondertelling van personen in de census[7] en de geschatte werkelijke bevolking zijn bepaald op basis van de Chandra Sekar-Deming-schattingsmethode die gebruikmaakt van het matchen van gegevens uit twee onafhankelijke gegevensbronnen (Sekar & Deming, 1949). Deze resultaten maken het mogelijk om een aantal indicatoren

[6] De Levenshtein-afstand is een maatstaf voor de mate waarin twee teksten of tekenreeksen van elkaar verschillen. De afstand is het minimale aantal bewerkingen dat nodig is om de ene tekenreeks in de andere om te zetten.

[7] Overtelling in de census was voor deze fase al verwijderd door de-duplicatie en eliminatie van ongeldige records.

te berekenen voor de dekkingsfout ('coverage error') van de census. Gebruikmakend van de gematchte records kan vervolgens ook een aantal indicatoren worden berekend voor inhoudelijke fouten ('content error') in de census, met betrekking tot de betrouwbaarheid van specifieke censusresultaten.

2.4.6 Imputatie van de ondertelling

De combinatie van informatie uit het censusveldwerk over waar huishoudens zijn gemist (weigering om te antwoorden en geen-contact in bewoonde woonverblijven) en schattingen van het aantal niet-getelde personen in de census uit de PES maakt het mogelijk aantallen gemiste personen en huishoudens toe te wijzen aan telbokken. Het geïmputeerde databestand geeft informatie weer die de werkelijke situatie van de Surinaamse bevolking veel beter beschrijft dan de census zonder integratie van de PES-resultaten.

2.4.7 PES-resultaten

De PES-analyse schat dat 65.9 duizend mensen in privéhuishoudens niet in de census zijn geteld. Deze ondertelling komt neer op 10.5 procent van de geschatte werkelijke bevolking in privéhuishoudens die is gerapporteerd als het uiteindelijke censusresultaat. Zoals te zien is in *Figuur 2.1* varieert de ondertellingsgraad tussen de verschillende districten, met vijf districten met een ondertelling onder het landelijke gemiddelde en vijf districten erboven.[8]

Figuur 2.1: Ondertellingsgraad, naar district (in percentages)

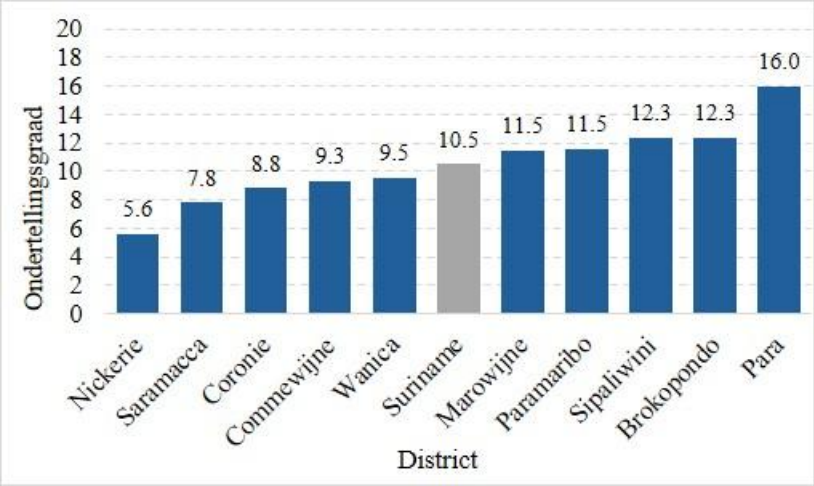

Bron: ABS census- en PES-berekeningen

De ondertelling naar persoonskenmerken laat ook in meer of mindere mate variatie zien (*Figuur 2.2*). Ondertelling naar geslacht is relatief gelijkmatig, met een iets hogere ondertellingsgraad voor mannen (11.1 versus 10.0 procent). Leeftijd is echter een kenmerk dat in sterke mate de kans beïnvloedt om in de census te worden geteld. De ondertellingsgraad van 19.3 procent voor de bevolking van 65 jaar en ouder betekent dat bijna een op de vijf oudere personen gemist zijn in de volkstelling. De ondertelling van buitenlanders –

[8] Voor de ondertelling in Sipaliwini is gebruikgemaakt van de ondertellingsgraad van Brokopondo, op basis van de overeenkomsten tussen deze districten in het beperkte veldwerk en hun overeenkomstige karakter als binnenlanddistrict.

die in volkstellingen veelal sterk worden gemist – is nog groter: 24.3 procent (bijna één op de vier personen) is niet gerapporteerd in de census, vergeleken met 9.7 procent van personen met de Surinaamse nationaliteit. Deze resultaten onderstrepen het belang van het opnemen van de PES-resultaten in de uiteindelijk gerapporteerde censusresultaten om een werkelijk beeld van de samenleving te schetsen en veelal meer kwetsbare groepen beter zichtbaar te maken.

Figuur 2.2: Ondertellingsgraad, naar geselecteerde persoonskenmerken (in percentages)

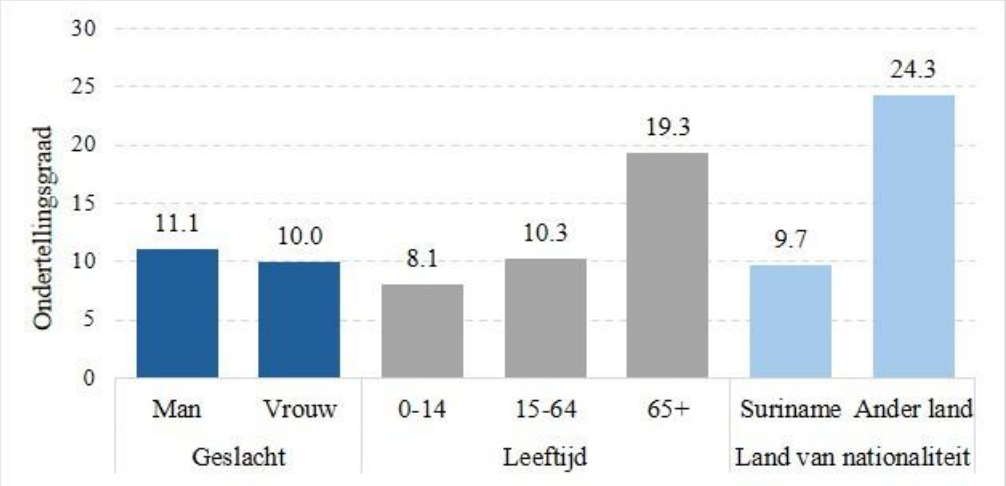

Bron: ABS census- en PES-berekeningen

De betrouwbaarheid van censusgegevens kan worden beoordeeld aan de hand van de overeenstemming tussen census- en PES-gegevens van personen waarvoor een match is gevonden. Deze analyse geeft inzicht in de mate van variabiliteit en consistentie van de geregistreerde kenmerken en daarmee in de betrouwbaarheid[9] van de censusgegevens. Een maat voor de betrouwbaarheid van gegevens is de graad van overeenstemming ('rate of agreement') tussen twee observaties, in dit geval de census en de PES. *Figuur 2.3* toont deze overeenstemmingsgraad voor de belangrijkste demografische variabelen (leeftijd en geslacht) en nationaliteit. Elk van deze variabelen scoort ruim boven de 90 procent, geslacht zelfs meer dan 99 procent. Dit is een indicatie dat deze censusresultaten als betrouwbaar tot zeer betrouwbaar kunnen worden beschouwd.

Een afzonderlijk PES-rapport zal worden opgesteld, waarin de gehele PES-methodologie en de toegepaste procedures in detail worden gedocumenteerd. Dit rapport zal ook een uitgebreide serie indicatoren van coverage-error en content-error presenteren, alsmede het profiel schetsen van de bevolking die in de census zonder PES-imputatie is gemist.

[9] Betrouwbaarheid gedefinieerd als de mate waarin een meetinstrument of meetprocedure bij herhaalde metingen onder dezelfde of vergelijkbare omstandigheden consistente en reproduceerbare resultaten oplevert.

Figuur 2.3: Overeenstemmingsgraad (in percentages)

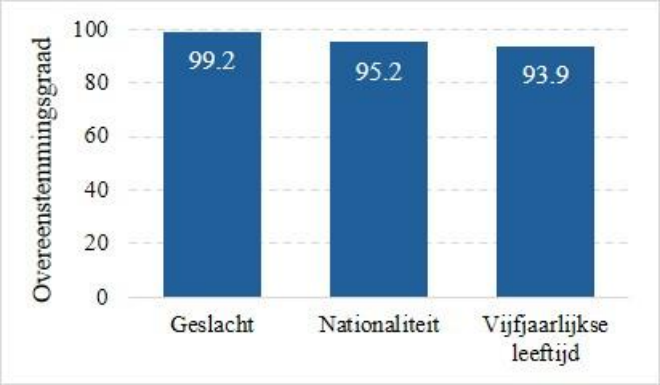

Bron: ABS PES-berekeningen

2.4.8 Validatie van gecorrigeerde bevolkingsomvang

Met de toevoeging van geïmputeerde records voor personen die in de census zijn gemist, wordt getracht een reëler beeld van de bevolkingssituatie in Suriname te geven en de relevantie van de censusgegevens voor beleidsformulering en planning te verhogen. Voor een beoordeling van de betrouwbaarheid van het uiteindelijke aantal personen is het goed om het totaal van de volkstelling te vergelijken met andere schattingen van de omvang van de Surinaamse bevolking in 2024. Hiervoor beschikbare bronnen zijn de bevolkingsprojecties van het ABS op basis van de Census 2012 (Algemeen Bureau voor de Statistiek, 2014) en projecties van de Population Division van de Verenigde Naties (UNDESA, 2024). In september 2026 is daar een onafhankelijke demografische reconstructie aan toegevoegd, opgesteld als werkdocument in het kader van de technische bijstand van UNFPA aan het ABS. Hierbij is gebruik gemaakt van een gecorrigeerde bevolkingsomvang in 2012 en administratieve gegevens over geboorten, sterftes en migratie in de intercensusperiode.

Figuur 2.4 toont deze schattingen en projecties. De censusgegevens zonder PES-toevoeging (een bevolking van 572 duizend personen) liggen significant onder de resultaten van alle beschikbare bronnen. Dit is een bevestiging van de bevinding in de PES dat er sprake was van een ondertelling in de census. De bevolking met PES-toevoeging (638 duizend personen) ligt ruim boven de lage ABS-projectievariant uit 2012 en ruim onder de hoge variant. Het ligt echter dichtbij, tot zeer dichtbij, de recentere schattingen van de VN en de UNFPA-reconstructie. Deze bevinding wijst op een hoge plausibiliteit van het uiteindelijke aantal personen in de Census 2024.

Figuur 2.4: Schattingen en projecties van de bevolking van Suriname (in duizendtallen)

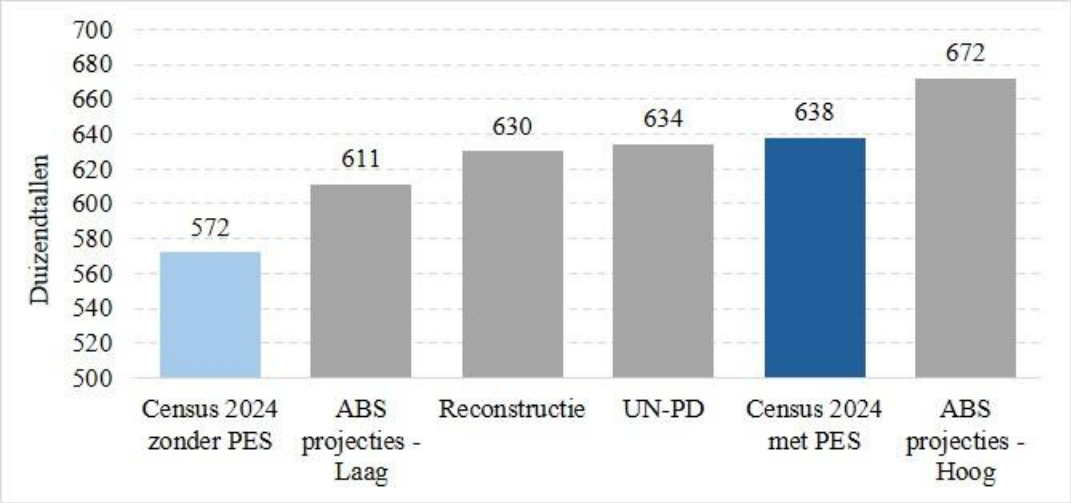

Bronnen: (Algemeen Bureau voor de Statistiek, 2014); UNDESA, 2024; ABS census- en PES-berekeningen

2.5 Belangrijkste begrippen en definities

Om ervoor te zorgen dat de verzamelde censusgegevens op een consistente en betrouwbare manier worden geïnterpreteerd, is tijdens de Census 2024 zoveel mogelijk gebruikgemaakt van internationaal aanvaarde censusbegrippen en definities. Deze sluiten aan bij de aanbevelingen van de Verenigde Naties voor volks- en woningtellingen (UNDESA, 2017) en zijn aangepast aan de specifieke Surinaamse context. Deze sectie beperkt zich tot de belangrijkste begrippen en definities. Annex II geeft een uitgebreidere lijst.

Censusmoment. De meeste informatie uit de census verwijst naar de situatie op het censusmoment. Dit is middernacht van 13 op 14 oktober 2024.

Censusnacht. De nacht van 13 op 14 oktober 2024.

Collectief huishouden. Een collectief huishouden is een groep personen die in een door een instelling geëxploiteerd woonverblijf verblijft.

De facto bevolking. Alle personen die zich tijdens de censusnacht feitelijk op Surinaams grondgebied bevonden, ongeacht hun gebruikelijke woonplaats.

De jure bevolking. Alle personen die op het censusmoment hun gebruikelijke woonplaats in Suriname hadden, ongeacht of zij tijdens de censusnacht fysiek aanwezig waren.

Gebouw. Een gebouw verwijst naar een zelfstandige fysieke constructie die één of meerdere woonverblijven of andere functies kan bevatten. Een gebouw kan worden gebruikt voor bewoning, bedrijfsactiviteiten, dienstverlening of andere doeleinden.

Gebruikelijke woonplaats. De gebruikelijke woonplaats is het adres waarop een persoon woonachtig is voor ten minste zes maanden of waar de persoon verwacht ten minste zes maanden woonachtig te zijn. In de Census 2024 verwijst de gebruikelijke woonplaats naar de woonplaats op de censusnacht.

Huishouden (privéhuishouden). Een (privé)huishouden bestaat uit één persoon of een groep personen die gezamenlijk voorzieningen hebben getroffen om te voorzien in hun dagelijkse levensbehoeften, zoals voedsel en eventuele andere essentiële zaken. Personen binnen een huishouden hoeven geen familie van elkaar te zijn.

Huishoudlid. Een huishoudlid is een persoon die deel uitmaakt van een huishouden en die gezamenlijk met de overige leden van het huishouden voorziet in de dagelijkse levensbehoeften.

Hoofd van het huishouden. Het hoofd van het huishouden is de persoon die door de overige huishoudleden wordt erkend als degene die verantwoordelijkheid draagt voor huishoudelijke beslissingen.

Woonverblijf: Een woonverblijf is een afzonderlijke ruimte of eenheid binnen een gebouw die bedoeld is voor bewoning door één of meerdere personen of huishoudens. Een gebouw kan één of meerdere woonverblijven bevatten.

3 Bevolkingsomvang, -groei en -spreiding

De totale bevolkingsomvang is de belangrijkste indicator die een volkstelling oplevert. De bevolkingsgrootte is de basis voor nagenoeg elke publieke beslissing: bijvoorbeeld hoeveel scholen, ziekenhuisbedden, wegen en huisvesting er nodig zijn. Daarnaast verschaft de census inzicht in de regionale samenstelling van de bevolking, waardoor ontwikkelingen op lokaal niveau kunnen worden gemonitord en beleid kan worden vormgegeven. Ten slotte waarborgt dit een consistente telling en vergelijkbaarheid in de tijd, zodat groei en krimp nauwkeurig kunnen worden gekwantificeerd en prognoses kunnen worden onderbouwd.

3.1 Bevolkingsomvang en bevolkingsgroei

De bevolking van Suriname heeft tussen 1950 en 2024 een dynamische ontwikkeling doorgemaakt. *Figuur 3.1* toont de bevolkingsomvang per census sinds 1950. Alhoewel de bevolking tijdens deze periode is toegenomen van ongeveer 178 duizend naar 638 duizend inwoners, hebben zich in de tussentijd allerlei schommelingen voorgedaan. Zo nam de bevolking met 82.4 procent toe in de periode 1950-1964, wat overeenkwam met een gemiddelde jaarlijkse groei van 4.3 procent. Daarna zette de groei zich wel voort, maar in een lager tempo en kende de bevolking in Suriname een ommekeer gedurende de jaren zeventig.

De ontwikkeling van de bevolking is vaak nauw gerelateerd aan politieke en sociaaleconomische ontwikkelingen. Dit gebeurde ook in Suriname rond de onafhankelijkheid in 1975. Tijdens de periode 1972-1980 daalde de bevolking van ongeveer 380 duizend naar 355 duizend inwoners, een afname van 6.4 procent en een gemiddelde jaarlijkse krimp van -0.8 procent.

Zodra de vrije overgang naar de Nederlandse nationaliteit na de onafhankelijkheid verviel, werd emigratie naar Nederland weer een gewone migratiestroom met reguliere administratieve barrières, in plaats van een open-deurbeleid. Hierdoor viel het aantal vertrekkers sterk terug. De natuurlijke aanwas, die al die tijd positief was gebleven, kwam daardoor weer boven het migratieverlies uit. Daardoor steeg het aantal inwoners weer na 1980 en groeide de bevolking in de komende 25 jaar van ongeveer 356 duizend naar 493 duizend inwoners in 2004. Dit leverde een gemiddelde jaarlijkse groei van 1.4 procent op. Tot de volgende volkstelling in 2012 breidde de bevolking zich verder uit tot 541.6 duizend inwoners, met een gemiddelde jaarlijkse groei van 1.2 procent.

De gemiddelde jaarlijkse groei sinds de laatste volkstelling is 1.4 procent. Daarmee is de bevolkingsgroei in de meest recente intercensale periode net iets hoger dan in de periode 2004-2012. Indien het huidige groeitempo van 1.4 procent per jaar onveranderd zou blijven, zou de verdubbelingstijd van de bevolking

ongeveer 51 jaar bedragen.[10] Met zijn huidige jaarlijkse procentuele groei overtreft Suriname de groei in het Caribisch gebied. Volgens de cijfers van de United Nations Population Division bedroeg de procentuele jaarlijkse bevolkingsgroei in het gehele Caribisch gebied 0.46 procent in 2023, hetgeen aanzienlijk lager is dan de groeivoet in Suriname (United Nations, 2026). Terwijl de regio als geheel stilaan naar een bevolkingsstagnatie toe beweegt, is dat in Suriname nog steeds niet het geval.

Bij de berekening van de groeivoet tussen 2012 en 2024 moet een belangrijke kanttekening worden geplaatst. Zoals eerder aangegeven, werd in de berekening van de totale bevolkingsomvang de onderstelling van de bevolking, zoals vastgesteld in de PES, meegenomen en werd de totale bevolkingsomvang hierop aangepast. Dit is een procedure die in een aantal landen wordt toegepast om zo goed mogelijk de werkelijke situatie weer te geven. Na de Census 2012 werd ook een PES georganiseerd die aangaf dat er een ondertelling van 4.15 procent was, hetgeen neerkwam op een ondertelling van 23.5 duizend personen (Algemeen Bureau voor de Statistiek, 2014a). Echter, in de officiële vaststelling van de bevolkingsgrootte werd deze onderstelling niet meegenomen. Dit leidt ertoe dat de berekening van de groeivoet in de laatste intercensale periode een overschatting van de werkelijke groei geeft. Indien de totale niet-getelde personen bij de gepresenteerde bevolking van 541.6 duizend personen zouden worden toegevoegd, zou de groeivoet tussen de twee laatste volkstellingen van 17.8 tot 13.1 procent dalen en de jaarlijkse groeivoet van 1.4 naar 1.0 procent.

Figuur 3.1: Bevolking, naar censusjaar (in duizendtallen)



Bronnen: Volks- en Woningtellingen 1950-2024

[10] De verdubbelingstijd is de theoretische tijd die nodig is voordat een bevolking, bij een gelijkblijvend groeitempo, twee keer zo groot wordt.

Tabel 3.1: Bevolking en bevolkingsgroei-indicatoren, 1950-2024

Jaar	Bevolkings-aantal	Groei tussen volkstellingen		Jaarlijkse pro-centuele groei	Verdubbelings-/ in jaren
		Absoluut	Procentueel		
1950	177,788				
1964	324,211	146,423	82.4	4.3	16.2
1972	379,607	55,396	17.1	2.0	35.2
1980[a]	355,240	-24,367	-6.4	-0.8	83.6
2004	492,829	137,589	38.7	1.4	50.8
2012	541,638	48,809	9.9	1.2	58.7
2024	638,032	96,394	17.8	1.4	50.8

Bronnen: Volks- en Woningtellingen 1950-2024

[a] In het geval van negatieve groei wordt de tijd berekend waarop de bevolking halveert als dezelfde negatieve groei aanhoudt.

3.2 Geografische spreiding van de bevolking

Met een bevolking van 638 duizend en een landoppervlakte van 163,820 vierkante kilometer heeft Suriname een bevolkingsdichtheid van 4 personen per vierkante kilometer. Volgens de Census 2024 is de geografische spreiding van de bevolking echter zeer ongelijk (*Figuur 3.2*). Er is een aanzienlijke concentratie van de nationale bevolking in Paramaribo en Wanica. Dit patroon vormt een belangrijk kenmerk van de geografische bevolkingsstructuur van Suriname in 2024. Tezamen wonen in Paramaribo en Wanica, 435.8 duizend personen, wat neerkomt op iets meer dan twee derde van de totale bevolking. Gegeven de enorme oppervlakte van het binnenland, toont de volkstelling opnieuw hoe schaars bevolkt deze districten zijn.

Figuur 3.2: Bevolking, naar district (in duizendtallen)

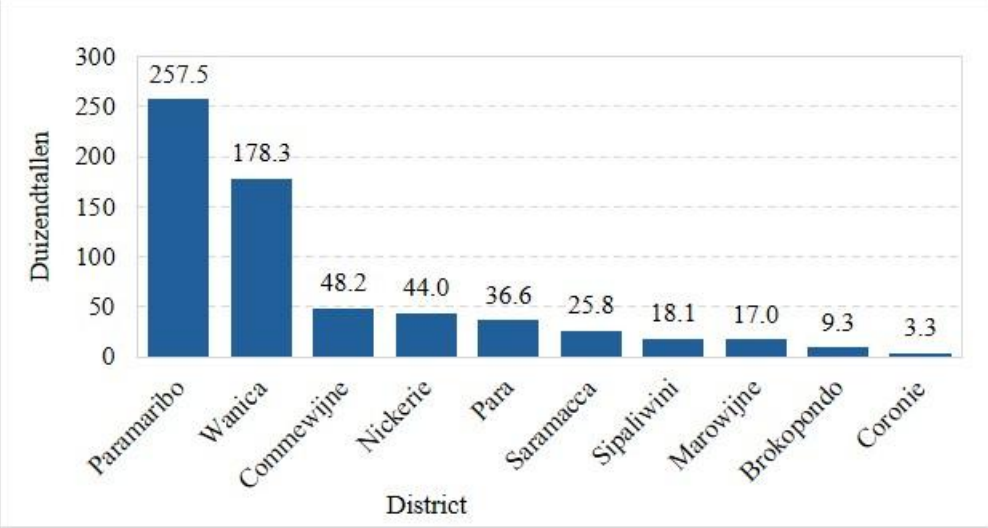

Bron: Tabel A.02: Bevolking, naar district, ressort, en naar geslacht, brede leeftijdsgroep

De bevolkingsontwikkeling tussen 2012 en 2024 verschilde aanzienlijk tussen de districten. Terwijl sommige districten een duidelijke bevolkingsgroei registreerden, nam de bevolking in andere districten af. De hoogste gemiddelde jaarlijkse groei werd geregistreerd in Commewijne, Wanica, Para en Saramacca,

met een groei van tussen de 3.6 en 3.2 procent (*Figuur 3.3, Tabel 3.2*). Ook Nickerie kende een positieve bevolkingsontwikkeling, met een gemiddelde jaarlijkse groei van 2.1 procent. Het is opvallend dat Paramaribo slechts met 0.6 procent jaarlijks groeide. Deze cijfers tonen dat er een trend is waarbij mensen zich in de omliggende districten van de hoofdstad vestigen. Of dit te wijten is aan het wegtrekken van mensen uit de hoofdstad en of dit leidt tot een uitbreiding van de agglomeratie van Paramaribo moet nog verder worden onderzocht.

De resultaten van de Census 2024 tonen dat verschillen tussen de districten niet alleen zichtbaar zijn in de bevolkingsomvang, maar ook in de bevolkingsgroei. De combinatie van de bevolkingsgroei in onder meer Wanica, Commewijne en Saramacca en de sterke bevolkingsafname in onder meer Sipaliwini en Brokopondo wijst op een veranderende geografische verdeling van de bevolking in Suriname, met een grotere concentratie in bepaalde gebieden.

Figuur 3.3: Gemiddelde jaarlijkse bevolkingsgroei tussen 2012 en 2024, naar district (in procenten)

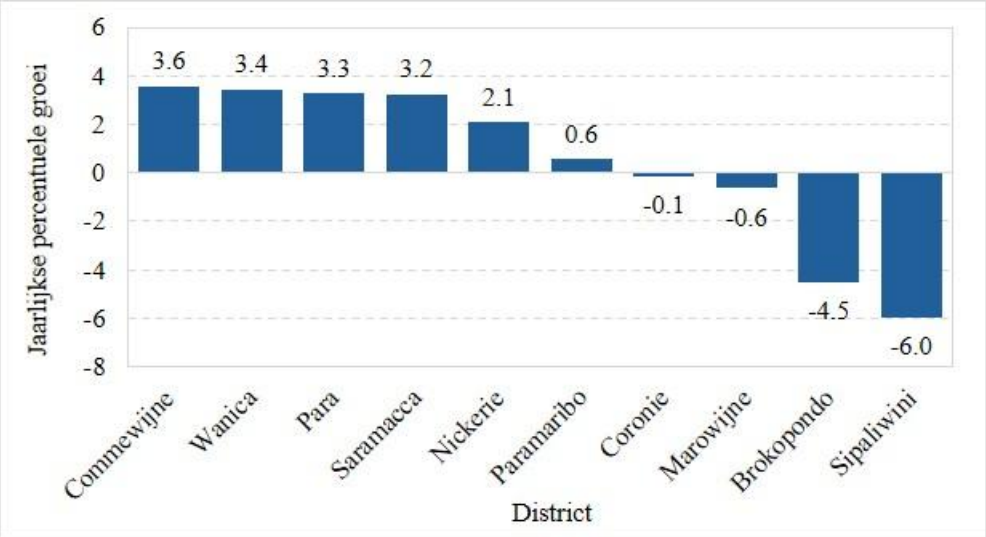

Bron: Tabel A.02: Bevolking, naar district, ressort, en naar geslacht, brede leeftijdsgroep

Daartegenover was er een bevolkingsdaling in vier districten. De sterkste daling deed zich voor in Sipaliwini en Brokopondo, waar de gemiddelde jaarlijkse bevolkingsgroei respectievelijk -6.0 en -4.5 procent bedroeg. In Marowijne bedroeg de gemiddelde jaarlijkse groei -0.6 procent. In Coronie (-0.1 procent) nam de bevolking gemiddeld een klein beetje per jaar af. De afname van de bevolking in het binnenland is een interessant demografisch gegeven dat verder onderzocht moet worden. In dit opzicht stelt zich de vraag of dit te maken heeft met een interne migratiestroom van het platteland naar stedelijke gebieden, of dat personen vanuit het binnenland naar omliggende landen of overzee emigreren. In de nabije toekomst zal dit in een thematisch rapport over interne en internationale migratie worden onderzocht.

Tabel 3.2: Bevolking (in duizendtallen) en bevolkingsgroei-indicatoren naar district, 2012-2024

District	Bevolking (duizendtallen)		Groei-indicator		
	2012	2024	Groei (%) 2012-2024	Jaarlijkse groei (%)	Verdubblings-/halveringstijd in jaren
Commewijne	31.4	48.2	16.7	3.6	19.5
Wanica	118.2	178.3	60.1	3.4	20.2
Para	24.7	36.6	11.9	3.3	21.2
Saramacca	17.5	25.8	8.3	3.2	21.3
Nickerie	34.2	44.0	9.7	2.1	33.2
Paramaribo	240.9	257.5	16.5	0.6	125.3
Coronie	3.4	3.3	-0.1	-0.1	490.7
Marowijne	18.3	17.0	-1.3	-0.6	112.8
Brokopondo	15.9	9.3	-6.6	-4.5	15.4
Sipaliwini	37.1	18.1	-18.9	-6.0	11.6

Bron: Tabel A.02: Bevolking, naar district, ressort, en naar geslacht, brede leeftijdsgroep

In Suriname worden de districten in hun geheel ingedeeld in drie verschillende residentietypes: urbaan, rurale kustvlakte en ruraal binnenland. Paramaribo en Wanica zijn de urbane districten. Nickerie, Coronie, Saramacca, Commewijne en Para zijn ingedeeld als rurale gebieden in de kustvlakte, terwijl Marowijne, Brokopondo en Sipaliwini tot de rurale gebieden in het binnenland behoren. Van de bevolking die in 2024 in privéhuishoudens woonde bevond ongeveer 68.3 procent zich in de urbane gebieden. In de rurale gebieden woonde 31.8 procent, waarvan 24.7 procent in de kustvlakte en 7.0 procent in het binnenland (*Figuur 3.4*).

Figuur 3.4: Bevolking in privéhuishoudens, naar residentietype (in percentages)

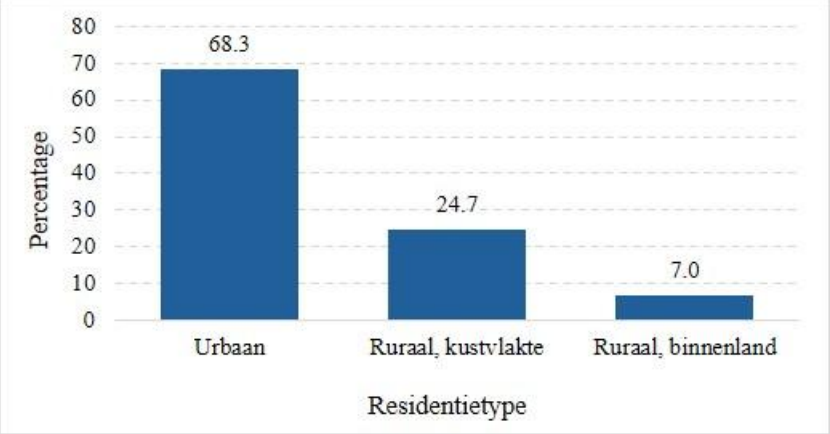

Bron: Tabel A.02: Bevolking, naar district, ressort, en naar geslacht, brede leeftijdsgroep

3.3 Spreiding van huishoudens

In totaal telde Suriname in 2024 171.7 duizend privéhuishoudens. Net als de geografische concentratie van de bevolking waren de meeste privéhuishoudens geconcentreerd in Paramaribo en Wanica. Paramaribo telde 70.2 duizend privéhuishoudens en Wanica 47.5 duizend (*Figuur 3.5*). Daarna volgden Commewijne, met 13.7 duizend, en Nickerie, met 13.0 duizend huishoudens. Para telde 9.5 duizend privéhuishoudens en Saramacca 7.6 duizend. De overige districten telden ieder minder dan 4.0 duizend privéhuishoudens.

Figuur 3.5: Privéhuishoudens, naar district (in duizendtallen)

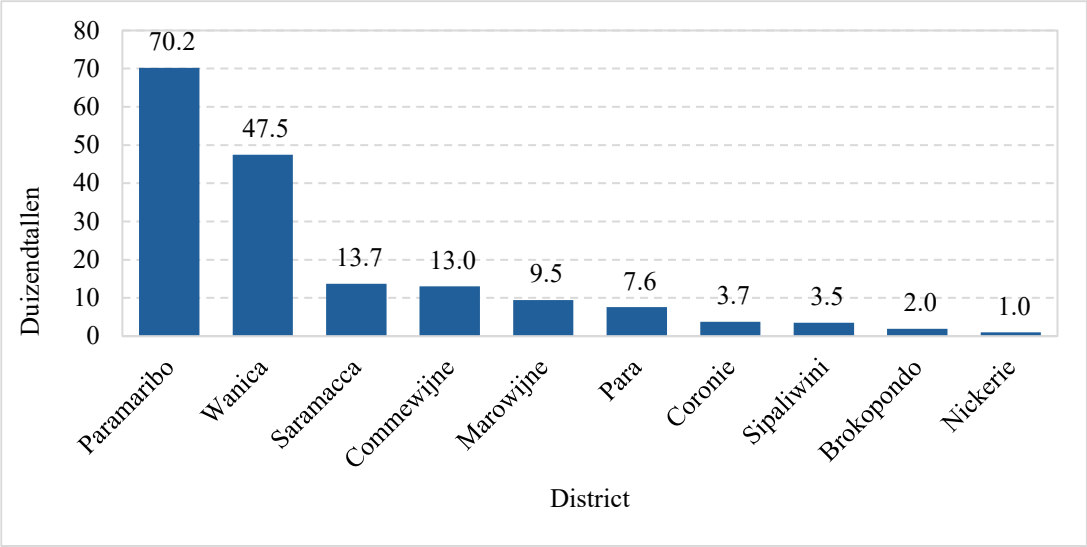

Bron: Tabel H.01: Privéhuishoudens, naar aantal huishoudleden, en naar district

4 Verdeling naar leeftijd en geslacht

4.1 Leeftijdsverdeling

4.1.1 Leeftijdsverdeling op nationaal niveau

In de Census 2024 ligt de mediane leeftijd[11] van de Surinaamse bevolking op 30.5 jaar. Vergeleken met landen in het Caraïbisch gebied heeft Suriname daarmee een relatief jonge bevolking. Naast Guyana en Frans-Guyana in de directe regio, hadden alleen Haïti en de Dominicaanse Republiek een lagere mediane leeftijd.[12] De gemiddelde mediane leeftijd in het Caraïbisch gebied in 2024 werd geschat op 32.0 jaar.

De mediane leeftijd van 30.5 betekent een voortzetting van de trend van een verouderende bevolking die sinds de Census 1972 zichtbaar is (*Tabel 4.1*). In 1972 lag de leeftijd waaronder de helft van de bevolking zich bevond op 15.7 jaar. In 2024 was deze leeftijd bijna verdubbeld. In de periode tussen de volkstellingen van 1950 en 1972 was er juist sprake van een dalende mediane leeftijd.

De gemiddelde leeftijd vertoont in de opeenvolgende volkstellingen eenzelfde patroon: een daling van 24.8 jaar in 1950 tot 22.1 jaar in 1972, gevolgd door een stijging tot 32.6 jaar in de laatste census.

Tabel 4.1: Indicatoren van leeftijdsverdeling, naar censusjaar

Indicator	1950	1964	1972	1980	2004	2012	2024
Mediane leeftijd	19.3	16.8	15.7	18.4	26.0	28.6	30.5
Gemiddelde leeftijd	24.8	22.8	22.1	24.1	28.9	31.2	32.6
Bevolking, naar brede leeftijdsgroep (in percentages)							
0-14	41.2	46.6	48.3	41.0	30.0	27.6	25.0
15-64	54.6	49.3	47.6	54.5	64.1	65.3	66.2
65+	4.2	4.1	4.1	4.5	5.9	7.1	8.7
Demografische druk							
Totale druk	83.1	102.9	110.2	83.6	56.0	53.2	51.0
Groene druk	75.5	94.5	101.5	75.3	46.8	42.3	37.8
Grijze druk	7.6	8.4	8.7	8.3	9.2	10.8	13.2

Bron: Tabel A.01: Bevolking, naar leeftijd (vijfjaarlijks en jaarlijks), en naar geslacht

De veroudering van de bevolking is vooral het gevolg van een langdurige daling van de vruchtbaarheid in combinatie met een stijgende levensverwachting. Deze demografische processen leiden tot trends van vergrijzing – de toename van het aandeel personen van 65 jaar en ouder in de bevolking – en ontgroening – de afname van het aandeel jongeren van 0-14 jaar. In 1972 bestond nog bijna de helft van de bevolking (48.3procent) uit jongeren onder 15 jaar. In 2024 is dit aandeel gedaald tot nog maar een kwart (25.0

[11] Mediane leeftijd: de leeftijd die een bevolking in twee even grote groepen verdeelt (UNDESA, 2024).

[12] Vergelijking op basis van gegevens uit de online data van de United Nations, Department of Economic and Social Affairs, Population Division (UNDESA, 2024).

procent). Tegelijkertijd verdubbelde het aandeel ouderen van 65 jaar en ouder van 4.1 procent in 1972 tot 8.7 procent in 2024.

Figuur 4.1 toont de percentageverdeling van de Surinaamse bevolking naar leeftijdsgroep en geslacht volgens de volkstellingen van 1950 tot 2024. De opeenvolgende grafieken laten de overgang zien van een klassieke piramidevorm, kenmerkend voor een jonge bevolking met een hoge vruchtbaarheid, naar een meer kolom- of pilaarvormige structuur, met een steeds smallere basis van jonge leeftijdsgroepen en steeds bredere groepen in de middelbare en oudere leeftijdsgroepen, kenmerkend voor bevolkingen met lagere vruchtbaarheid en een hogere levensverwachting.

Figuur 4.1: Bevolking in volkstellingen 1950-2024, naar vijfjaarlijkse leeftijdsgroep, en naar geslacht

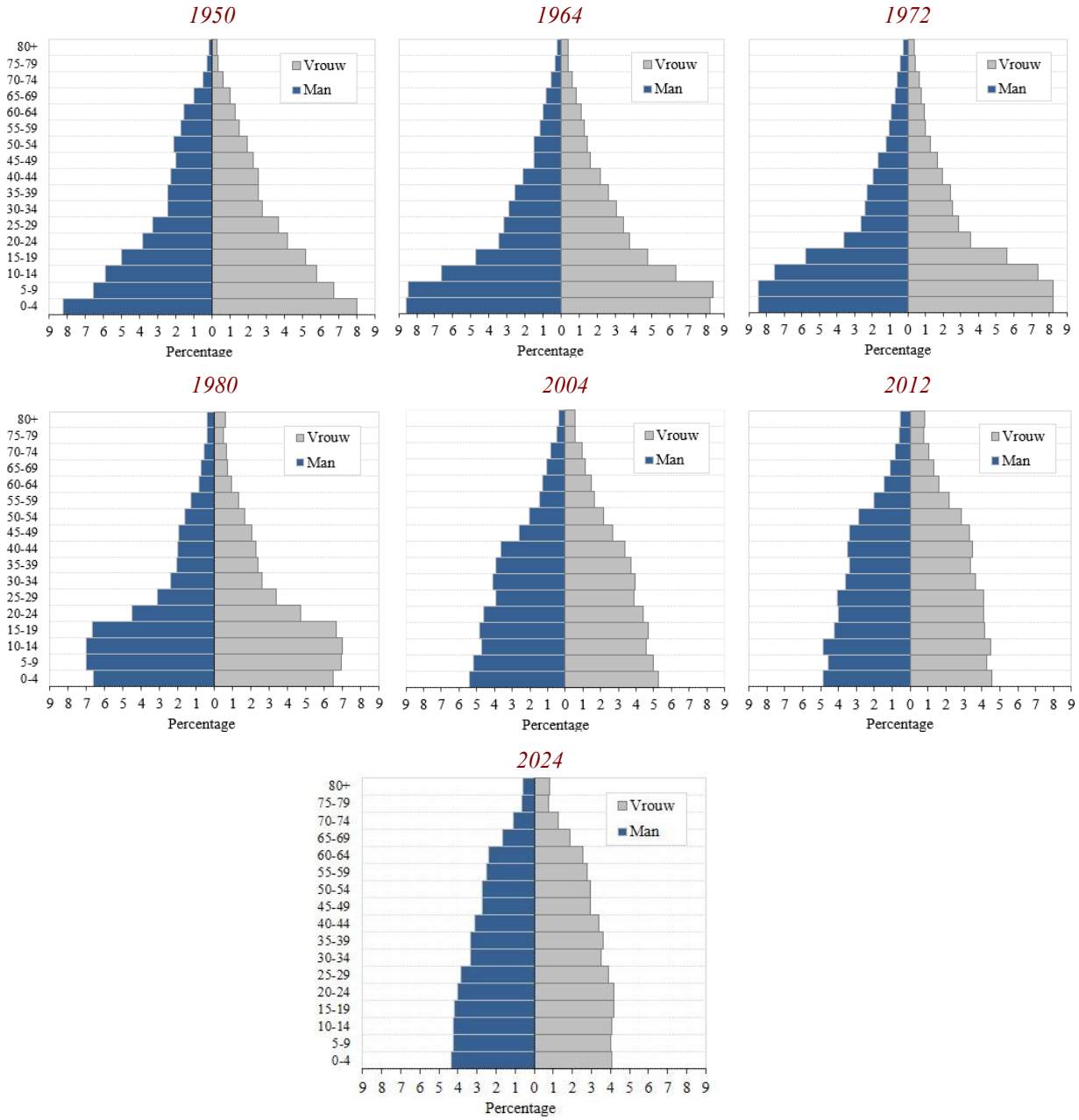

Bron: Tabel A.01: Bevolking, naar leeftijd (vijfjaarlijks en jaarlijks), en naar geslacht; resultaten van de volkstellingen 1950-2012.

4.1.2 Demografische druk

De veranderende verhoudingen tussen de leeftijdsgroepen in de bevolking vertalen zich in de ontwikkeling van de 'demografische druk', het aantal personen van 0-14 jaar en 65 jaar en ouder per 100 personen in de werkzame leeftijd (15-64 jaar). De demografische druk geeft daarmee inzicht in de verhouding tussen de (potentiële) economisch afhankelijke bevolking en de (potentiële) beroepsbevolking. De demografische druk valt uiteen in de 'groene druk' – het aantal personen van 0-14 jaar per 100 personen van 15-64 jaar – en de 'grijze druk' – het aantal personen van 65 jaar en ouder per 100 personen van 15-64 jaar.

De demografische druk in Suriname is sinds de Census 1972 afgenomen van 110.2 personen in de economisch afhankelijke leeftijdsgroepen per 100 personen in de werkzame leeftijd tot 51.0 in 2024 (*Tabel 4.1*, *Figuur 4.2*). De daling sinds 1972 is volledig toe te schrijven aan de afname van de groene druk, die daalde van 101.5 in 1972 tot 37.8 in 2024, met het grootste deel van de afname in de periode 1972-2004. De grijze druk vertoonde daarentegen een gestage stijging gedurende dezelfde periode.

Figuur 4.2: Demografische druk, groene druk en grijze druk, naar volkstellingsjaar

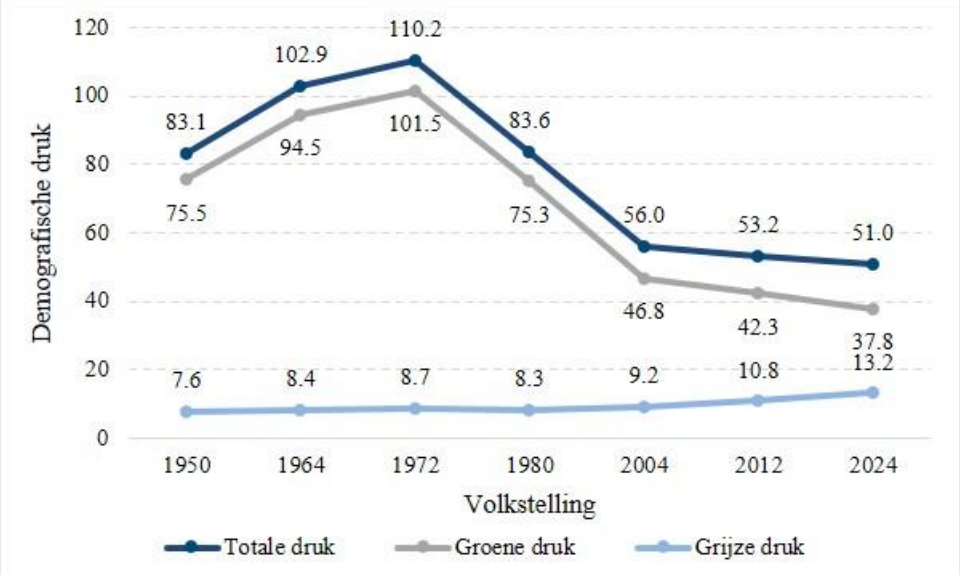

Bron: Tabel A.01: Bevolking, naar leeftijd (vijfjaarlijks en jaarlijks), en naar geslacht; resultaten van de volkstellingen 1950-2012.

Met waarden tussen de 56 en 51 is de demografische druk al ruim twee decennia laag. Deze situatie biedt de demografische voorwaarde voor een 'demografisch dividend'. Dit concept verwijst naar de impuls voor economische groei die mogelijk ontstaat wanneer het aantal mensen in de beroepsbevolking groot is ten opzichte van het aantal personen in de afhankelijke jongere en oudere leeftijden. Om het dividend daadwerkelijk te verzilveren, moeten de gunstige leeftijdsverhoudingen in de bevolking echter gepaard gaan met effectief beleid op het gebied van onderwijs, gezondheid, werkgelegenheid en bestuur, zodat veel mensen in staat zijn productief werk te leveren.

De resultaten van de Census 2024 laten zien dat de ontwikkeling van de leeftijdsopbouw van de Surinaamse bevolking een belangrijk keerpunt heeft bereikt. Met de verwachte verdere stijging van het aandeel ouderen in de bevolking zal de demografische druk gaan toenemen, ondanks een verdere afname van het aandeel jongeren. In toenemende mate zal een relatief steeds kleinere groep in de werkzame leeftijd zorg moeten dragen voor een relatief steeds grotere groep in de economisch afhankelijke leeftijden. Afhankelijk van de

snelheid van verdere vergrijzing en ontgroening, zal de demografische voorwaarde voor het dividend nog maar een zekere tijd voortduren. Daarna sluit deze kans voor economische groei.

4.1.3 Leeftijdsverdeling naar district

Er is in de Census 2024 een duidelijk verschil in de leeftijdsopbouw tussen de districten. De mediane leeftijd varieert van 17 jaar in Brokopondo tot 35 jaar in Nickerie (*Tabel 4.2*). Marowijne en Sipaliwini hebben met respectievelijk 19 en 23 jaar eveneens een relatief lage mediane leeftijd. In een aantal andere districten ligt de mediane leeftijd dichter bij het nationale gemiddelde van 30.5 jaar. Hetzelfde patroon is zichtbaar bij de gemiddelde leeftijd, die varieerde van 22.4 jaar in Brokopondo tot 36.1 jaar in Nickerie.

De verschillen in leeftijdsopbouw komen ook tot uiting in de verdeling over de brede leeftijdsgroepen. In Brokopondo en Marowijne is het percentage personen jonger dan 15 jaar met respectievelijk 44.1 en 40.3 procent het hoogst. Ook Sipaliwini heeft met 36.9 procent een relatief groot percentage jongeren. Daartegenover hebben Nickerie, Paramaribo en Coronie relatief grote aandelen personen van 65 jaar en ouder, met respectievelijk 10.5, 10.6 en 11.7 procent.

Deze verschillen in de leeftijdsopbouw komen terug in de uiteenlopende demografische druk in de districten. Deze is het hoogst in Brokopondo (88.5) en Marowijne (82.9), wat nauw samenhangt met de hoge groene druk in deze districten (respectievelijk 83.1 en 73.8). De laagste demografische druk is geregistreerd in Saramacca (43.4), Nickerie (45.1) en Commewijne (45.3). In deze districten is het percentage van de bevolking in de leeftijd van 15-64 jaar relatief groot en het percentage jongeren relatief klein. De grijze druk is het hoogst in Coronie (18.9), Paramaribo (16.0) en Nickerie (15.2), kenmerkend voor een relatief oude bevolking. De laagste grijze druk is geregistreerd in Brokopondo (5.5), gevolgd door Sipaliwini (8.4) en Marowijne (9.1).

De verschillen tussen de districten laten daarmee een duidelijk patroon zien. Brokopondo, Sipaliwini en Marowijne hebben een relatief jonge leeftijdsstructuur en een hoge groene druk, terwijl Nickerie, Paramaribo en Coronie een relatief oudere leeftijdsstructuur en een hogere grijze druk hebben.

Tabel 4.2: Indicatoren van leeftijdsverdeling, naar district

District	Mediane leeftijd	Gemiddelde leeftijd	Brede leeftijdsgroep (in percentages)			Demografische druk		
			0-14	15-64	65+	Totale druk	Groene druk	Grijze druk
Totaal	30	32.6	25.0	66.2	8.7	51.0	37.8	13.2
Paramaribo	31	34.1	22.9	66.4	10.6	50.6	34.6	16.0
Wanica	29	31.6	25.6	67.3	7.0	48.5	38.1	10.5
Nickerie	35	36.1	20.6	68.9	10.5	45.1	29.8	15.2
Coronie	29	33.2	26.5	61.8	11.7	61.8	42.9	18.9
Saramacca	32	34.1	21.9	69.8	8.4	43.4	31.4	12.0
Commewijne	32	33.9	22.8	68.8	8.4	45.3	33.1	12.2
Marowijne	19	24.7	40.3	54.7	5.0	82.9	73.8	9.1
Para	25	29.4	29.7	63.7	6.6	57.0	46.7	10.4
Brokopondo	17	22.4	44.1	53.0	2.9	88.5	83.1	5.5
Sipaliwini	23	27.2	36.9	58.2	4.9	71.9	63.5	8.4

Bronnen: Tabel A.01: Bevolking, naar leeftijd (vijfjaarlijks en jaarlijks), en naar geslacht; Tabel A.02: Bevolking, naar district, ressort, en naar geslacht, brede leeftijdsgroep

4.2 Bevolkingsverdeling naar geslacht

De Census 2024 telde 313,976 mannelijke en 324,056 vrouwelijke inwoners. Dit komt neer op een geslachtsverhouding – het aantal mannen per 100 vrouwen – van 96.9. Daarmee ligt de geslachtsverhouding lager dan bij eerdere volkstellingen, toen deze varieerde tussen 100.7 en 98.0.

Er bestaan aanzienlijke verschillen in de geslachtsverhouding tussen de districten. *Figuur 4.3* laat zien dat vier districten een geslachtsverhouding van meer dan 100 hebben, wat betekent dat de bevolking daar uit meer mannen dan vrouwen bestaat. Sipaliwini wijkt sterk af van de andere drie districten, met een hoge geslachtsverhouding van 114.3 mannen per 100 vrouwen. De instroom van manlijke arbeid in de goudvelden is een waarschijnlijke oorzaak hiervan. In de stedelijke districten Paramaribo en Wanica ligt de geslachtsverhouding dicht bij het nationale gemiddelde van 96.9.

Figuur 4.3: Geslachtsverhouding, naar district

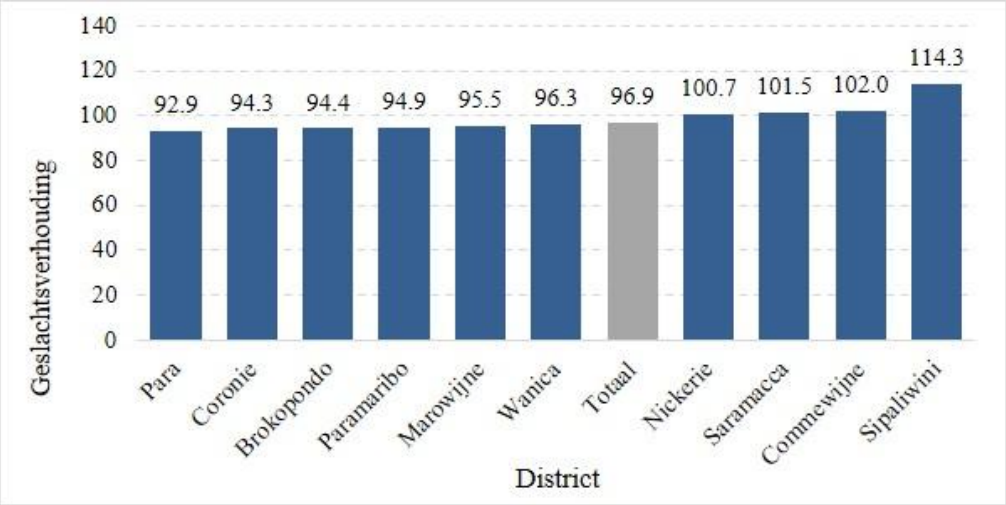

Bron: Tabel A.02: Bevolking, naar district, ressort, en naar geslacht, brede leeftijdsgroep

De leeftijdsspecifieke geslachtsverhouding vertoont grotendeels het patroon dat, in afwezigheid van migratie, in de meeste landen van de wereld wordt waargenomen. Hierin worden meer jongens dan meisjes geboren, met een geslachtsverhouding bij de geboorte tussen 104 en 107 jongens per 100 meisjes. Dit jongensoverschot blijft tijdens de kinderjaren grotendeels bestaan. Vanaf de jongvolwassen leeftijd neemt de sterfte onder mannen echter sterker toe dan onder vrouwen, onder meer als gevolg van ongevallen, geweld en zelfdoding. Hierdoor ontstaat in veel landen vanaf ongeveer 20 tot 30 jaar een vrouwenoverschot in de bevolking. Op hogere leeftijden dragen ook hart- en vaatziekten, kanker en andere chronische aandoeningen bij aan een hogere sterfte onder mannen.

De census van 2024 vond voor de drie jongste vijfjaarsleeftijdsgroepen een geslachtsverhouding van ongeveer 105.7 jongens per 100 meisjes. Vanaf de leeftijdsgroep 20-24 overtreft het aantal vrouwen dat van de mannen. Vervolgens blijft de geslachtsverhouding gedurende de middelbare leeftijd relatief stabiel, in plaats van geleidelijk verder af te nemen (*Figuur 4.4*). Dit kan wijzen op het effect van geslachtsspecifieke migratie of ondertelling. Pas vanaf de leeftijdsgroep 75-79 jaar zet de daling van de geslachtsverhouding zich duidelijk voort. In de hoogste leeftijdsgroep waren er nog slechts 55.2 mannen per 100 vrouwen.

Figuur 4.4: Geslachtsverhouding, naar vijfjaarlijkse leeftijdsgroep



Bron: Tabel A.01: Bevolking, naar leeftijd (vijfjaarlijks en jaarlijks), en naar geslacht

De Census 2024 bevatte ook vragen over genderidentificatie en seksuele geaardheid van personen van 21 jaar en ouder. Deze vragen werden voorafgegaan door een filtervraag waarin respondenten konden aangeven of zij bereid waren informatie hierover te verstrekken. Slechts 38.9 procent van de respondenten beantwoordde deze filtervraag positief. Door deze zeer lage respons en de selectiviteit van de antwoorden in de vervolgvragen is de informatie over genderidentificatie en seksuele geaardheid volstrekt onbetrouwbaar en zal hierover ook niet verder gerapporteerd worden. De conclusie die getrokken kan worden is dat een volkstelling niet het juiste instrument is om dergelijke informatie te verzamelen.

4.3 Verdeling naar leeftijd en geslacht in collectieve huishoudens en goudvelden

Naast de personen die in privéhuishoudens woonden, zijn tijdens de Census 2024 ook personen in collectieve huishoudens geteld. Bij de interpretatie van de cijfers over collectieve huishoudens dient rekening te worden gehouden met de wijze waarop de Special Operations (SPECOP) in de verschillende districten zijn uitgevoerd. In de districten Paramaribo, Wanica, Nickerie, Saramacca, Para en Commewijne hadden de collectieve huishoudens betrekking op instellingen en voorzieningen zoals kindertehuizen, bejaardentehuizen, gevangenissen en ziekenhuizen. In Sipaliwini en Brokopondo zijn de goudvelden aangedaan als onderdeel van de SPECOP.

In 2024 verbleven in Suriname ongeveer 10.9 duizend personen in collectieve huishoudens en de goudvelden. De verdeling tussen de districten vertoont aanzienlijke verschillen. Van het totaal bevinden zich 41.8 procent van de personen in Paramaribo, gevolgd door Sipaliwini met 31.0 procent en Wanica met 13.6 procent. Deze drie districten zijn samen goed voor 86.4 procent van alle personen in collectieve huishoudens en goudvelden. In de overige districten liggen de percentages lager: van 4.6 procent in Commewijne tot 0.9 procent in Saramacca. In Coronie en Marowijne zijn er geen personen in collectieve huishoudens geregistreerd.

De leeftijdsverdeling van personen in collectieve huishoudens en goudvelden wijkt sterk af van die van personen in privéhuishoudens. De mediane leeftijd in collectieve huishoudens en goudvelden ligt met 37.7 jaar hoger dan bij privéhuishoudens (30.3 jaar) (*Tabel 4.3*). Ook de gemiddelde leeftijd is hoger: 40.0 tegenover 32.5 jaar. Dit wijst op een relatief oudere bevolking in collectieve huishoudens en goudvelden.

Dit verschil is ook zichtbaar in de verdeling van de brede leeftijdsgroepen. Van de personen in collectieve huishoudens en goudvelden is 4.9 procent jonger dan 15 jaar, tegenover 25.4 procent in privéhuishoudens. De bevolkingspyramide in *Figuur 4.5* toont het kleine aandeel van de jonge bevolking in de collectieve huishoudens en goudvelden. Het aandeel van personen van 15-64 jaar is daarentegen aanzienlijk groter in collectieve huishoudens en goudvelden (84.0 procent) dan in privéhuishoudens (65.9 procent). Dit komt voor een belangrijk deel door het aantal personen dat geregistreerd is bij de goudvelden. Ook het aandeel van 65-plussers ligt in collectieve huishoudens hoger: 11.2 procent tegenover 8.7 procent.

Tabel 4.3: Indicatoren van leeftijdsverdeling, naar type huishouden

Indicator	Type huishouden	
	Collectief / goudvelden	Privé
Mediane leeftijd	37.7	30.3
Gemiddelde leeftijd	40.0	32.5
Bevolking, naar brede leeftijdsgroep (in percentages)		
0-14	4.9	25.4
15-64	84.0	65.9
65+	11.2	8.7

Bron: Tabel A.04: Bevolking in collectieve huishoudens en goudvelden, naar geslacht, vijfjaarlijkse leeftijdsgroep, en naar district en ABS-berekeningen

Figuur 4.5 laat ook zien dat de bevolking in collectieve huishoudens en de goudvelden wordt gekenmerkt door een oververtegenwoordiging van mannen. Van de geregistreerde personen is 68.4 procent man en 31.6 procent vrouw. Dit komt overeen met een geslachtsratio van 216 mannen per 100 vrouwen. Het grotere aandeel mannen is voornamelijk zichtbaar in de werkzame leeftijd van 15 tot en met 64 en de oudere leeftijdsgroep 65-69 jaar (*Figuur 4.6*). In de leeftijdsgroep 20-24 jaar bedraagt de geslachtsratio 244 mannen per 100 vrouwen en deze loopt op tot 335 bij de 30-34-jarigen. Bij hogere leeftijden neemt het verschil tussen het aantal mannen en vrouwen sterk af. Vanaf de leeftijdscategorie 75-79 jaar, met een geslachtsverhouding van 89 mannen per 100 vrouwen, zijn vrouwen in de meerderheid. De daling zet consequent door tot in de hoogste leeftijdscategorie van 85 jaar en ouder (39 mannen per 100 vrouwen).

Figuur 4.5: Bevolking in collectieve huishoudens en goudvelden, naar vijfjaarlijkse leeftijdsgroep, en naar geslacht (in percentages)

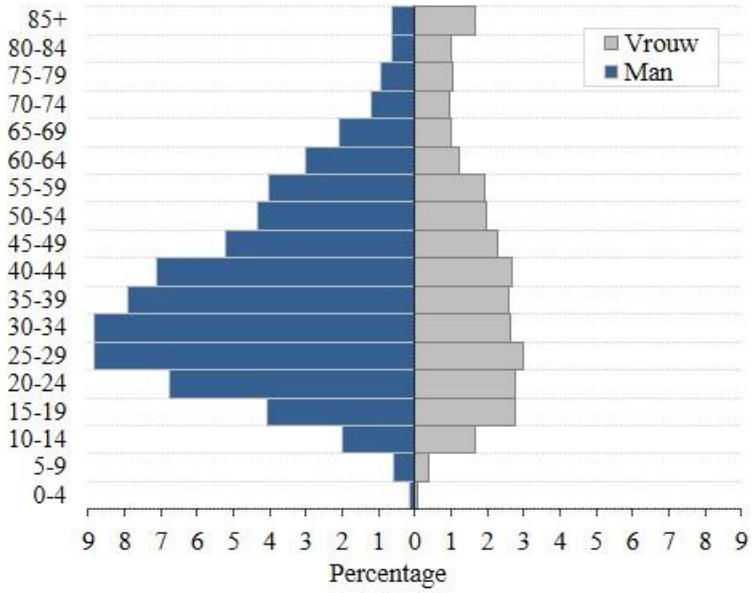

Bron: Tabel A.04: Bevolking in collectieve huishoudens en goudvelden, naar geslacht, vijfjaarlijkse leeftijdsgroep, en naar district

Figuur 4.6: Geslachtsverhouding in collectieve huishoudens en goudvelden, naar vijfjaarlijkse leeftijdsgroep

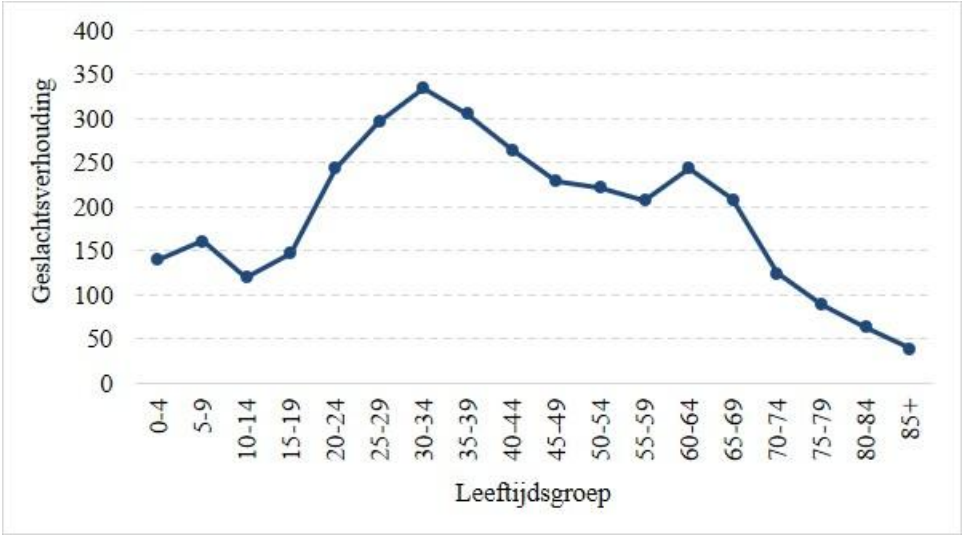

Bron: Tabel A.04: Bevolking in collectieve huishoudens en goudvelden, naar geslacht, vijfjaarlijkse leeftijdsgroep, en naar district

Ook tussen de districten is er een duidelijk verschil in de geslachtssamenstelling. Dit kan worden veroorzaakt door de bevolkingssamenstelling in specifieke collectieve huishoudens, zoals gevangenissen, of in de goudvelden van Sipaliwini en Brokopondo. Paramaribo heeft een relatief lage geslachtsverhouding in collectieve huishoudens van 134 mannen per 100 vrouwen, terwijl in Sipaliwini en Saramacca deze verhouding op, respectievelijk, 412 en 527 ligt.

5 Nationaliteit en migratie

5.1 Nationaliteit

Nationaliteit is een belangrijk kenmerk dat inzicht geeft in de juridische band tussen personen en de staat waar zij wonen. In combinatie met het geboorteland biedt het ook waardevolle informatie voor de analyse van internationale migratie en mogelijk voor beleid op het gebied van, onder meer, immigratie en integratie, arbeidsmarkt en toegang tot voorzieningen.

Van de 638,032 inwoners van Suriname hebben 599,691 personen (94.0 procent) de Surinaamse nationaliteit, terwijl 38,341 personen (6.0 procent) een buitenlandse nationaliteit hebben. Binnen deze laatste groep vormen personen met de Nederlandse nationaliteit de grootste groep (9.4 duizend personen), gevolgd door personen met de nationaliteit van Guyana (7.9 duizend) en Frankrijk (6.2 duizend). Het relatief grote aantal personen met de Franse nationaliteit hangt samen met de nabijheid van Frans-Guyana. De aantallen personen met andere nationaliteiten zijn aanzienlijk kleiner (*Tabel 5.1*).

Tabel 5.1: Bevolking, naar land of regio van nationaliteit (in duizendtallen en percentages)

Land of regio van nationaliteit	In duizend-tallen	Als percentage van	
		totale bevolking	buitenlandse bevolking
Totaal	638.0	100.0	
Suriname	599.7	94.0	
Ander land of regio	38.3	6.0	100.0
Nederland	9.4	1.5	24.6
Guyana	6.2	1.0	16.3
Frankrijk[a]	7.9	1.2	20.5
Volksrepubliek China	3.9	0.6	10.1
Brazilië	3.0	0.5	7.9
Cuba	3.7	0.6	9.7
Ander Caraïbisch	1.5	0.2	4.0
Ander land	2.7	0.4	6.9

Bron: Tabel B.01: Bevolking, naar land of regio van nationaliteit, en naar geslacht, brede leeftijdsgroep
Regio-indeling is gebaseerd op de 'Standard country or area codes for statistical use' (M49) van de Verenigde Naties[13]
[a] Inclusief Frans-Guyana

De bevolkingsgroepen met een buitenlandse nationaliteit verschillen onderling aanzienlijk in hun demografische samenstelling en wijken op verschillende punten ook af van de bevolking met de Surinaamse

[13] https://unstats.un.org/unsd/methodology/m49/

nationaliteit.[14] Onder personen met nationaliteit van Nederland en Brazilië en, met name, China en 'Andere Europese landen' zijn mannen ruim in de meerderheid, met respectievelijk 111.6, 113.6, 123.2 en 127.6 mannen per 100 vrouwen. Daarentegen zijn vrouwen sterker vertegenwoordigd onder personen met de nationaliteit van 'Andere Caraïbische landen' en 'Andere Zuid-Amerikaanse landen'; de geslachtsverhoudingen bedragen daar 86.6 en 84.2 mannen per 100 vrouwen. De groepen met de nationaliteit van Guyana en Frankrijk hebben een geslachtsverhouding die dichter bij die van de Surinaamse bevolking ligt (96.3 Surinaamse mannen per 100 Surinaamse vrouwen).

Ook de leeftijdsopbouw verschilt duidelijk per nationaliteit. Van de bevolking met de Surinaamse nationaliteit behoort 66.3 procent tot de werkzame leeftijd (15-64 jaar). Bij de meeste groepen met een buitenlandse nationaliteit is dit aandeel hoger. Zo bestaat ongeveer 80 procent van de bevolking met de nationaliteit van Guyana, Cuba en 'Andere Caribische landen' uit personen van 15 tot en met 64 jaar. Onder personen met Braziliaanse en Chinese nationaliteit is dit aandeel zelfs meer dan 85 procent. Een dergelijke concentratie in de werkzame leeftijd is kenmerkend voor migrantengroepen die zich veelal in een land vestigen om te werken.

Niet alle groepen vertonen echter hetzelfde patroon. Onder personen met de Nederlandse nationaliteit is het aandeel ouderen (65 jaar en ouder) met 34.4 procent uitzonderlijk hoog, tegenover 8.5 procent onder de Surinaamse bevolking. Een deel van de verklaring is dat deze groep deels bestaat uit Nederlandse pensioenmigranten met een Surinaamse achtergrond. De bevolking met de Franse nationaliteit, die voor een belangrijk deel uit Frans-Guyana afkomstig is, kent daarentegen een relatief jonge leeftijdsopbouw, met een groter aandeel kinderen dan de bevolking met de Surinaamse nationaliteit: 69.4 tegenover 25.2 procent.

5.2 Buitenlandse migratie

5.2.1 Immigratie en immigranten

Volgens het concept van 'gebruikelijke woonplaats' dat bij de Census 2024 is gehanteerd, worden immigranten gedefinieerd als personen die op het censusmoment ten minste zes maanden in Suriname hebben gewoond of van plan zijn daar ten minste zes maanden te wonen, nadat zij eerder in het buitenland hebben gewoond. Bij de analyse van immigratie is het relevant om onderscheid te maken tussen immigranten die in het buitenland geboren zijn (en veelal, maar niet noodzakelijkerwijs, een buitenlandse nationaliteit hebben) en immigranten die terugkeren naar het land van geboorte (en veelal, maar niet noodzakelijkerwijs, de nationaliteit van dat land hebben). Deze groepen verschillen meestal sterk in hun demografische profiel en de redenen voor migratie.

De Census 2024 telde 57.5 duizend immigranten, wat overeenkomt met 9.0 procent van de totale bevolking van Suriname. Van deze groep zijn 40.7 duizend (70.8 procent) geboren in het buitenland. Daarnaast zijn

[14] Details uit deze alinea's zijn te herleiden uit basistabel Tabel B.01: Bevolking, naar land of regio van nationaliteit, en naar geslacht, brede leeftijdsgroep.

16.8 duizend immigranten (29.2 procent) geboren in Suriname en na een periode van verblijf in het buitenland teruggekeerd naar hun geboorteland (*Tabel 5.2*).

Op het eerste gezicht vertoont de immigrantenpopulatie enkele demografische kenmerken die niet sterk afweken van die van de bevolking zonder buitenlandse migratiegeschiedenis. Zo vertegenwoordigen de 28.4 duizend mannelijke en 29.1 duizend vrouwelijke immigranten een geslachtsverhouding van 97.5 mannen per 100 vrouwen, tegenover 96.9 voor de niet-migranten. Ook het aandeel personen in de leeftijd van 15 tot 64 jaar ligt met 65.7 procent dicht bij het aandeel in de niet-migrantenpopulatie (66.3 procent). Deze globale indicatoren verbergen echter aanzienlijke verschillen in de demografische samenstelling van de immigrantenpopulatie. Dit wordt vooral zichtbaar wanneer er onderscheid wordt gemaakt tussen kleinere leeftijdsgroepen en het geboorteland. Zo is 16.9 procent van de immigranten jonger dan 15 jaar, tegenover 25.9 procent van de niet-migranten. Omgekeerd is 17.4 procent van de immigranten 65 jaar of ouder, tegenover slechts 7.9 procent van de niet-migranten.

Tabel 5.2: Immigranten, naar brede leeftijdsgroep, en naar land van geboorte (Suriname of ander land), geslacht

Brede leeftijdsgroep	Land van geboorte, geslacht								
	Totaal			In Suriname geboren			In ander land geboren		
	Totaal	Man	Vrouw	Totaal	Man	Vrouw	Totaal	Man	Vrouw
Duizendtallen									
Totaal	57.5	28.4	29.1	16.8	8.7	8.1	40.7	19.7	21.0
0-14	9.7	5.0	4.7	0.4	0.2	0.2	9.3	4.8	4.5
15-64	37.8	18.2	19.6	10.5	5.3	5.2	27.3	12.9	14.4
65+	10.0	5.2	4.9	5.9	3.2	2.7	4.1	1.9	2.1
Percentages									
Totaal	100.0	100.0	100.0	100.0	100.0	100.0	100.0	100.0	100.0
0-14	16.9	17.7	16.1	2.6	2.5	2.6	22.8	24.5	21.3
15-64	65.7	64.1	67.3	62.3	60.7	64.0	67.1	65.6	68.5
65+	17.4	18.1	16.6	35.1	36.8	33.3	10.1	9.9	10.2

Bronnen: Tabel B.02: Bevolking, naar vijfjaarlijkse leeftijdsgroep, en naar land van geboorte (Suriname/ander land), geslacht en Tabel B.05: In Suriname geboren immigranten, naar vijfjaarlijkse leeftijdsgroep, en naar geslacht

De samenstelling van de immigrantenbevolking naar leeftijd en geslacht is weergegeven in *Figuur 5.1*. Deze laat een afwijkende leeftijdsopbouw zien ten opzichte van het patroon dat doorgaans bij buitenlandse migrantenpopulaties wordt aangetroffen. Migranten zijn over het algemeen sterk geconcentreerd in de leeftijdscategorieën van jongvolwassenen vanaf 20-24 jaar of 15-19 jaar tot en met 30-34 jaar. De immigrantenpopulatie in Suriname is echter aanmerkelijk ouder, met de grootste leeftijdscategorieën boven de 35 jaar. Vooral de in Suriname geboren terugkeermigranten dragen bij aan de relatief grote aantallen immigranten van middelbare en oudere leeftijd. Zij zijn daarentegen sterk ondervertegenwoordigd in de

jongvolwassen leeftijdsgroepen en, in het bijzonder, onder kinderen. Binnen deze groep is slechts 2.6 procent jonger dan 15 jaar, terwijl maar liefst 35.1 procent 65 jaar of ouder is.[15]

Figuur 5.1: Immigranten, naar vijffaarlijkse leeftijdsgroep, en naar geslacht, land van geboorte (Suriname/ander land) (in percentages)

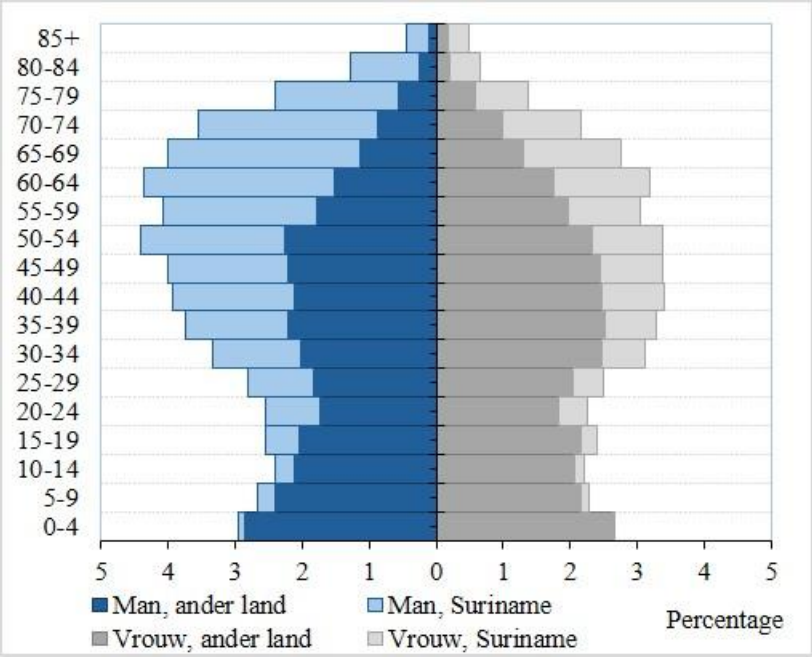

Bronnen: Tabel B.02: Bevolking, naar vijfjaarlijkse leeftijdsgroep, en naar land van geboorte (Suriname/ander land), geslacht en Tabel B.05: In Suriname geboren immigranten, naar vijfjaarlijkse leeftijdsgroep, en naar geslacht

Ook onder de in het buitenland geboren immigranten is er een concentratie zichtbaar in de middelbare leeftijden. Hier zijn echter ook de jongere leeftijdscategorieën tot 15-19 jaar sterk vertegenwoordigd. De verschillen tussen de groepen uit de afzonderlijke geboortelanden zijn groot. Onder immigranten geboren in Cuba en Brazilië bestaat ruim 80 procent uit personen van 15 tot en met 64 jaar. Onder immigranten geboren in de Volksrepubliek China ligt dit aandeel met 92.1 procent nog hoger. De leeftijdsopbouw van immigranten geboren in Frankrijk wijkt daarentegen duidelijk af, met een relatief groot aandeel kinderen onder de 15 jaar. In Nederland geboren immigranten kenmerken zich juist door een sterke vertegenwoordiging in de oudere leeftijdsgroep: 29.4 procent is 65 jaar of ouder. De hier beschreven leeftijdsprofielen naar geboorteland komen sterk overeen met de samenstelling naar nationaliteit, zoals beschreven in sectie 5.1.

De in Suriname geboren immigranten bestaan uit meer mannen dan vrouwen, met een geslachtsverhouding van 107.3 mannen per 100 vrouwen. Onder de in het buitenland geboren immigranten zijn vrouwen daarentegen in de meerderheid, met een geslachtsverhouding van 93.7 mannen per 100 vrouwen. Ook

[15] De leeftijdsverdeling van terugkeermigranten bevat een opwaartse selectiebias, aangezien alleen personen die eerder geëmigreerd zijn terug kunnen keren.

hierbij zijn er grote verschillen tussen de geboortelanden. Onder immigranten geboren in Frankrijk, Nederland, de Volksrepubliek China en, met name, 'Andere Europese landen' en 'Andere Aziatische landen' zijn mannen in de meerderheid. De immigrantenpopulaties uit de laatste twee hebben een geslachtsverhouding van meer dan 130 mannen per 100 vrouwen. Onder immigranten geboren in het Amerikaanse halfrond zijn vrouwen daarentegen in de meerderheid. Het grootste verschil is zichtbaar bij immigranten geboren in de regio Zuid-Amerika, waar tegenover iedere 100 vrouwen slechts 76.9 mannen staan.

Ruim de helft (50.8 procent) van de in het buitenland geboren immigranten is geboren in de buurlanden Guyana en Frankrijk, waarbij het bij Frankrijk waarschijnlijk merendeels om personen gaat die in Frans-Guyana zijn geboren (*Figuur 5.2*). De belangrijkste andere geboortelanden zijn de Volksrepubliek China, Nederland, Cuba en Brazilië.

Figuur 5.2: In het buitenland geboren bevolking, naar land of regio van geboorte (in duizendtallen)[a]

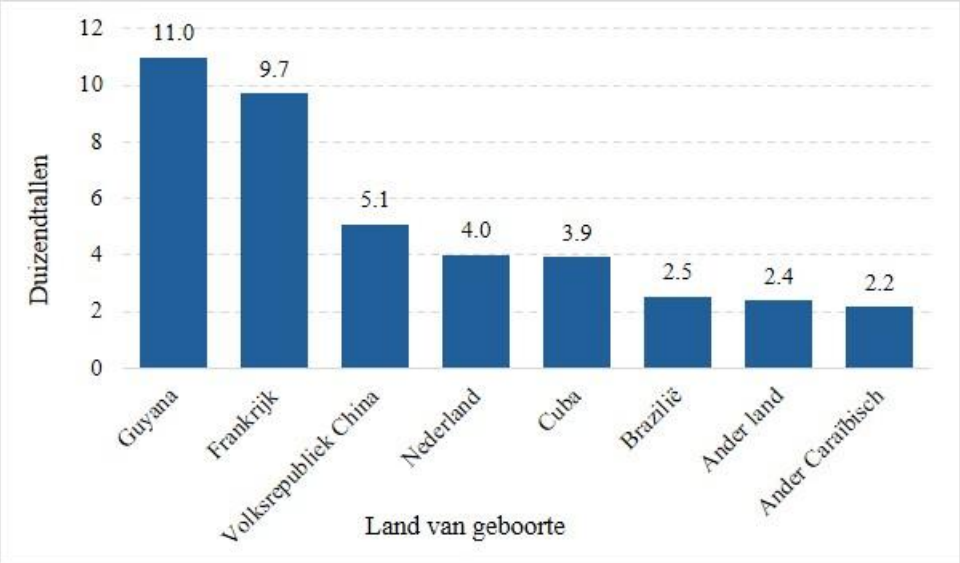

Bron: Tabel B.03: In het buitenland geboren bevolking, naar land of regio van geboorte, en naar geslacht, brede leeftijdsgroep
Regio-indeling gebaseerd op de 'Standard country or area codes for statistical use' (M49) van de Verenigde Naties[16]
[a] Frankrijk omvat Frans-Guyana

5.2.2 Emigratie en emigranten

De Census 2024 bevatte een module met vragen over leden van het huishouden die tussen de volkstellingen van 2012 en 2024 uit Suriname zijn geëmigreerd en sindsdien in het buitenland wonen. Volkstellingen zijn echter niet het geëigende instrument om personen te tellen die een land hebben verlaten, aangezien ze systematische onderrapportage bevatten. Internationale censusrichtlijnen waarschuwen daarom dat dergelijke gegevens niet geschikt zijn om de totale omvang van emigratie betrouwbaar te schatten (UNECE,

[16] https://unstats.un.org/unsd/methodology/m49/

2025; UNDESA, 2025).[17] Ze bieden echter wel waardevolle informatie over de kenmerken van de geregistreerde emigranten en de huishoudens waaruit zij zijn vertrokken, ook al kan hier eveneens vertekening optreden.

Figuur 5.3 toont de leeftijds- en geslachtssamenstelling van deze emigranten, waarbij de leeftijd betrekking heeft op het moment van vertrek. De leeftijdsopbouw is typisch voor migranten, met een sterke concentratie in de leeftijdscategorieën van 15 tot en met 29 jaar. Bijna de helft (49.3 procent) van de getelde emigranten valt in deze leeftijdsgroep. Opvallend is dat vrouwen in vrijwel alle leeftijdsgroepen in de meerderheid zijn, met name in de adolescentenleeftijd (15-24 jaar) en vanaf 40 jaar.

Figuur 5.3: Personen woonachtig in privéhuishoudens in Suriname tussen de 2012 en 2024 volkstellingen die in die periode zijn geëmigreerd en sindsdien in het buitenland woonachtig zijn, naar vijffaarlijkse leeftijdsgroep bij vertrek, en naar geslacht

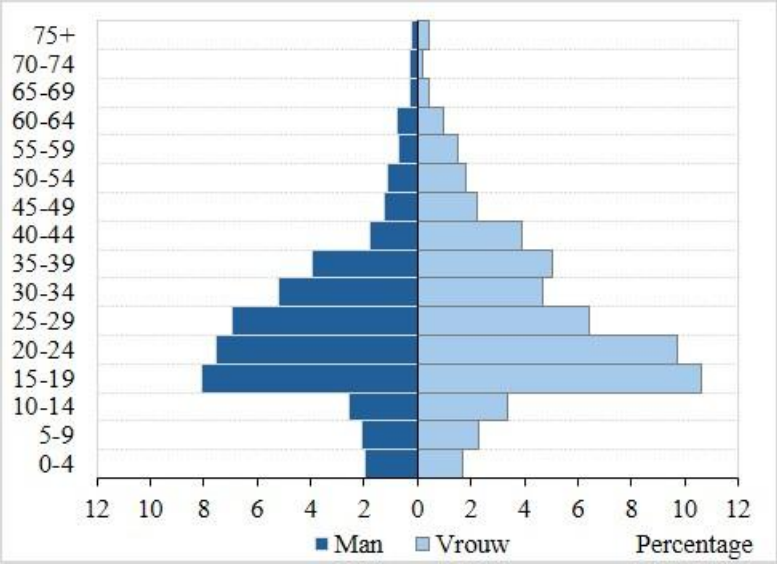

Bron: Tabel B.10: Personen woonachtig in privéhuishoudens in Suriname tussen de 2012 en 2024 volkstellingen die in die periode zijn geëmigreerd en sindsdien in het buitenland woonachtig zijn, naar vijfjaarlijkse leeftijdsgroep bij vertrek, en naar geslacht

De historische band met Nederland wordt bevestigd door de grote meerderheid van emigranten (69.2 procent) die dit land als bestemming koos. Op grote afstand volgden België, Frankrijk en de Verenigde Staten van Amerika met, respectievelijk 5.9, 5.5 en 5.1 procent van de getelde emigranten. De enige andere bestemmingslanden met een aandeel van meer dan 1 procent waren Guyana en de Volksrepubliek China.[18]

[17] Onderrapportage ontstaat onder meer doordat emigranten niet kunnen worden gerapporteerd wanneer het huishouden als geheel is geëmigreerd, wanneer achtergebleven huishoudleden inmiddels zijn overleden of eveneens zijn geëmigreerd, of wanneer het oorspronkelijke huishouden is uiteengevallen en de emigrant in de nieuwe afzonderlijke huishoudens niet langer als voormalig lid van het huishouden wordt beschouwd.

[18] Bron: Tabel B.12: Personen woonachtig in privéhuishoudens in Suriname tussen de 2012 en 2024 volkstellingen die in die periode zijn geëmigreerd en sindsdien in het buitenland woonachtig zijn, naar land of regio van emigratie, en naar geslacht, brede leeftijdsgroep

De belangrijkste reden voor emigratie die in de census door de achterblijvende respondenten genoemd werd was studie: voor ruim een derde van de getelde emigranten (36.0 procent) werd dit genoemd (*Figuur 5.4*). Werk is de tweede belangrijkste reden, met 17.9 procent. Familie-gerelateerde redenen (familie(hereniging), huwelijk/relatie en migratie met de ouders of familie) tezamen zijn echter eveneens goed voor een groot deel van de getelde emigranten (43.3 procent).

De belangrijkste reden voor emigratie hangt veelal samen met leeftijd en levensfase van de emigrant. Zo valt 81.7 procent van de personen die emigreerden voor werk in de leeftijdscategorie 20-44 jaar. Eenzelfde percentage (84.0 procent) dat migreerde voor studie heeft een leeftijd van 15 tot en met 29 jaar. Personen die migreerden met ouders of familie zijn voor 83.5 procent jonger dan 20 jaar. In tegenstelling tot leeftijd vertoont geslacht over het algemeen minder sterke verschillen in de genoemde emigratiereden. Twee uitzonderingen zijn emigratie voor een huwelijk of relatie of vanwege een medische reden, die relatief vaker door vrouwen worden genoemd.

Figuur 5.4: Personen woonachtig in privéhuishoudens in Suriname tussen de 2012 en 2024 volkstellingen die in die periode zijn geëmigreerd en sindsdien in het buitenland woonachtig zijn, naar hoofdreden van emigratie

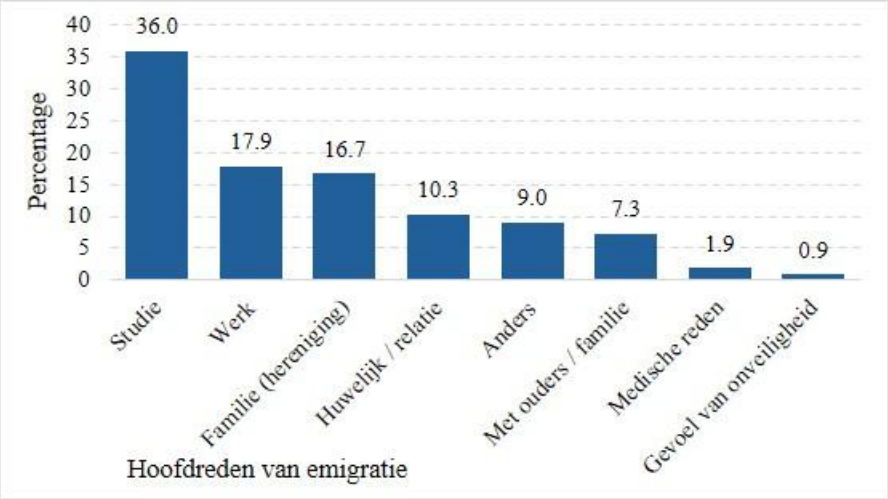

Bron: Tabel B.14: Personen woonachtig in privé huishoudens in Suriname tussen de 2012 en 2024 volkstellingen die in die periode zijn geëmigreerd en sindsdien in het buitenland woonachtig zijn, naar hoofdreden van emigratie, en naar geslacht

5.3 Binnenlandse migratie

Binnenlandse migratie betreft een verandering van de gebruikelijke woonplaats waarbij een administratieve grens binnen een land wordt overschreden. In de Census 2024 is gevraagd naar de woonplaats bij geboorte, één jaar vóór de census en ten tijde van de Census 2012. Daarbij is gevraagd naar het district en het ressort waarin men woonachtig was. Hierdoor is het mogelijk om op basis van de census binnenlandse migratie te analyseren op het niveau van districten en ressorten, en voor verschillende migratieperioden: sinds de geboorte, sinds de vorige census en gedurende het jaar voorafgaand aan de Census 2024. Deze sectie over binnenlandse migratie beperkt zich tot migratie tussen districten en tot migratie sinds de geboorte. Daarbij moet worden opgemerkt dat personen tussen hun geboorte en het censusmoment in 2024 meer dan eens van woonplaats kunnen zijn veranderd.

De Census 2024 laat een hoge mate van mobiliteit onder de Surinaamse bevolking zien. Van de in Suriname geboren personen die op het censusmoment zijn geteld, woont 52.6 procent in een ander district dan het district waar zij zijn geboren. Dit betekent dat ruim de helft van de in Suriname geboren en getelde bevolking op enig moment tussen geboorte en de Census 2024 ten minste één keer naar een ander district zou zijn verhuisd. Deze bevinding is vrijwel zeker een overschatting van de binnenlandse migratie sinds geboorte, omdat een deel van de gerapporteerde districten van geboorte waarschijnlijk verwijst naar het district van het ziekenhuis waar de geboorte plaatsvond en niet naar de woonplaats van de moeder rond de grboorte.

De census vertoont daarnaast grote verschillen in migratiekenmerken tussen de districten. *Figuur 5.5* laat bijvoorbeeld zien dat onder de in Wanica en Nickerie geboren bevolking een relatief klein aandeel in een ander district woont. Daartegenover woont van de in de Marowijne en de binnenlanddistricten Brokopondo en Sipaliwini geboren bevolking twee derde tot drie kwart in een ander district dan het geboortedistrict.

Figuur 5.5: Percentage van de in Suriname geboren bevolking dat woonachtig is buiten het geboortedistrict, naar geboortedistrict (in percentages)

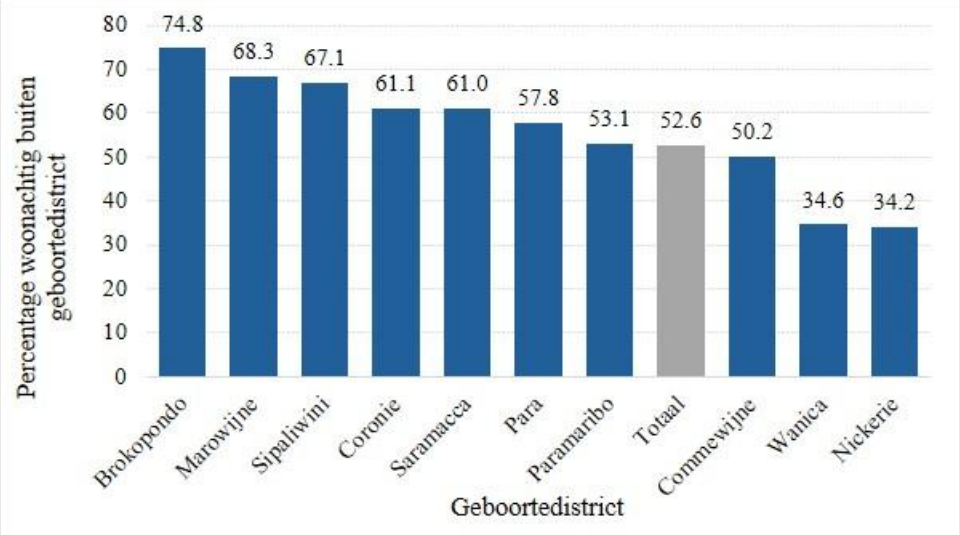

Bron: Tabel B.10: Bevolking, naar geslacht, woondistrict bij geboorte, en naar huidig woondistrict

Wanneer de cijfers worden bekeken vanuit het huidige woondistrict, is het patroon nog sterker (*Figuur 5.6*). De in Suriname geboren bevolking van Paramaribo en Nickerie heeft slechts een relatief klein deel dat in een ander district is geboren. In Wanica en Para is daarentegen meer dan 90 procent van de in Suriname geboren bevolking afkomstig uit een ander district. Ook Saramacca en Commewijne hebben een relatief groot aandeel in-migranten in de bevolking.

Figuur 5.6: Percentage van de in Suriname geboren bevolking dat geboren is buiten het huidige woondistrict, naar huidige woondistrict (in percentages)

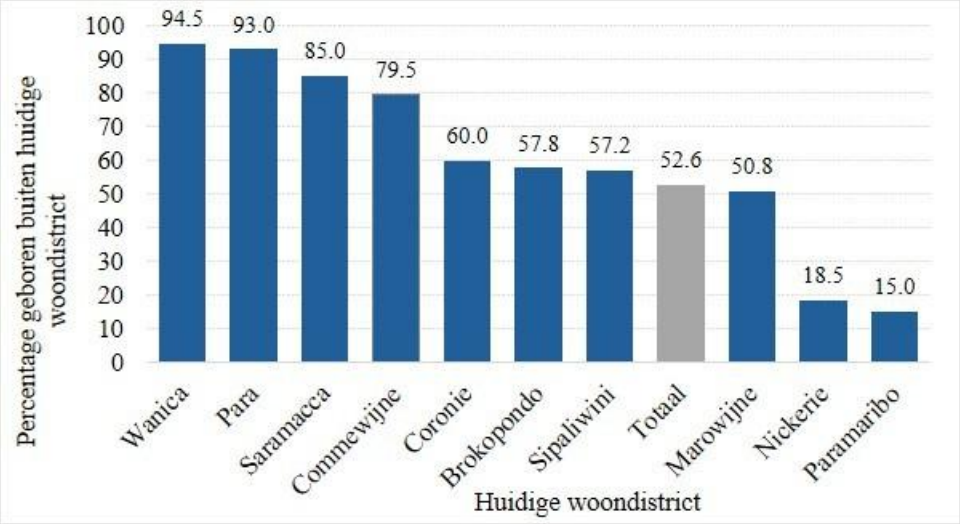

Bron: Tabel B.10: Bevolking, naar geslacht, woondistrict bij geboorte, en naar huidig woondistrict

6 Sociaal-culturele kenmerken

6.1 Inleiding

De samenstelling en ontwikkeling van een samenleving worden niet alleen bepaald door demografische kenmerken, maar ook door sociale en culturele factoren. Deze geven een eigen beeld van hoe de Surinaamse samenleving is samengesteld, hoe groepen en individuen zich tot elkaar verhouden en hoe maatschappelijke patronen in de tijd veranderen. Gezamenlijk bieden deze kenmerken inzicht in de sociale en culturele diversiteit van Suriname en in de veranderingen die zich daarin in de loop van de tijd voordoen.

De Surinaamse samenleving wordt gekenmerkt door een grote diversiteit aan etnische, religieuze en taalkundige achtergronden. Deze diversiteit is gevormd door de geschiedenis van het land, migratie en de interactie tussen verschillende bevolkingsgroepen. Tegelijkertijd kunnen maatschappelijke ontwikkelingen leiden tot veranderingen in de manier waarop mensen zich identificeren, met elkaar samenleven en culturele kenmerken overnemen of behouden. Sociale verandering kan zich onder andere uiten in veranderende patronen van huwelijksvorming en samenwonen, veranderingen in de samenstelling en omvang van bevolkingsgroepen en verschuivingen in religieus en taalkundig gedrag.

De in dit hoofdstuk beschreven kenmerken hangen bovendien met elkaar samen en kunnen verschillen naar leeftijd, geslacht, geografische locatie en andere sociaaleconomische kenmerken. Door de censusgegevens te vergelijken met eerdere censusronden kunnen bovendien veranderingen in deze patronen zichtbaar worden en kan worden nagegaan in welke mate de Surinaamse samenleving in de loop van de tijd is veranderd. Gezien het bestek van dit rapport is de analyse noodzakelijkerwijs beperkt, maar thematische rapporten bieden de mogelijkheid om deze onderwerpen in detail uit te werken.

6.2 Huwelijk en samenwoningsverband

6.2.1 Inleiding

Huwelijk en samenwoningsverband zijn relevante kenmerken van de demografische en sociale structuur van een samenleving. Informatie over burgerlijke staat, huwelijk en samenwonen biedt inzicht in de wijze waarop partnerrelaties, huishoudens en gezinnen worden gevormd en hoe deze patronen verschillen naar onder meer leeftijd, geslacht en etniciteit. Deze patronen hangen samen met een grote verscheidenheid aan levensloopprocessen, zoals die van onderwijs, gezinsvorming, vruchtbaarheid, arbeidsmarkparticipatie en gezondheid. Veranderingen in patronen van huwelijk en samenwoningsverband kunnen daarnaast wijzen op veranderende sociale en culturele normen en op veranderingen in de manier waarop mensen hun gezins- en partnerrelaties vormgeven.

In de Census 2024 is voor personen van 12 jaar en ouder gevraagd naar zowel de burgerlijke staat als het samenwoningsverband. In een meer diepgaande analyse moeten deze in samenhang worden

Burgerlijke staat in de Census 2024

In censusvraag naar burgerlijke staat werd onder meer de status ‘Ongehuwd’ als antwoordcategorie gespecificeerd, met de impliciete betekenis van ‘nooit gehuwd’. Om verwarring te vermijden, wordt in dit rapport de bewoording ‘nooit gehuwd’ gebruikt. De hier gebruikte term ‘gehuwd’ heeft de betekenis van ‘gehuwd bij wet’.

onderzocht. In het beperkte bestek van dit rapport worden deze afzonderlijk bekeken.

6.2.2 Huwelijk en burgerlijke staat

Van de totale bevolking van 15 jaar en ouder is minder dan een derde (30.6 procent) gehuwd (*Tabel 6.1*). Dit kleine aandeel hangt sterk samen met het veelvoorkomende alternatief van een ongehuwd partnerschap (sectie 6.2.3). Ruim 43 procent van de nooit-gehuwde personen heeft een partner en 34.4 procent leeft ook daadwerkelijk samen met die partner. Aangezien scheiding en verweduwing afhankelijk zijn van eerst te zijn gehuwd, zijn ook deze aandelen in de bevolking klein, respectievelijk 3.4 en 3.9 procent.

De belangrijkste geslachtsverschillen in de burgerlijke staat zijn te vinden in de categorieën gescheiden en verweduwd, die aanzienlijk groter zijn voor vrouwen. De belangrijkste oorzaak hiervan is de langere levensduur van vrouwen. Voor het verschil in het aandeel gescheiden speelt waarschijnlijk ook mee dat mannen na scheiding of verweduwing vaker hertrouwen.

Tabel 6.1: Bevolking 15 jaar en ouder, naar geslacht, burgerlijke staat, en naar censusjaar (in duizendtallen en percentages)[a]

Geslacht, burgerlijke staat	Censusjaar					
	Duizendtallen			Percentages		
	2004	2012	2024	2004	2012	2024
Totaal	291.5	378.3	451.8	100.0	100.0	100.0
Nooit gehuwd	174.5	229.3	280.7	59.9	60.6	62.1
Gehuwd	95.1	119.9	138.3	32.6	31.7	30.6
Gescheiden	9.2	12.8	15.3	3.1	3.4	3.4
Verweduwd	12.8	16.3	17.5	4.4	4.3	3.9
Man	145.9	186.1	216.9	100.0	100.0	100.0
Nooit gehuwd	90.8	117.5	138.1	62.3	63.1	63.7
Gehuwd	48.0	59.5	68.4	32.9	32.0	31.5
Gescheiden	4.0	5.8	6.6	2.7	3.1	3.1
Verweduwd	3.0	3.4	3.8	2.1	1.8	1.7
Vrouw	145.7	192.1	234.9	100.0	100.0	100.0
Nooit gehuwd	83.7	111.9	142.6	57.5	58.2	60.7
Gehuwd	47.1	60.4	69.9	32.3	31.4	29.8
Gescheiden	5.2	7.0	8.6	3.5	3.6	3.7
Verweduwd	9.7	12.9	13.7	6.7	6.7	5.8

Bron: Volks- en Woningtellingen van 2004 en 2012; Tabel C.04: Bevolking 12 jaar en ouder, naar geslacht, vijfjaarlijkse leeftijdsgroep, en naar burgerlijke staat

[a] De tabel heeft betrekking op de personen van wie informatie over burgerlijke staat beschikbaar is.

De vergelijking met de resultaten van de volkstellingen van 2004 en 2012 laat zien dat met name het percentage gehuwden afneemt en het percentage niet-gehuwden toeneemt. Nader onderzoek moet uitwijzen of dit aan een veranderend huwelijkspatroon, aan veranderingen in de leeftijdssamenstelling van de bevolking of aan andere factoren ligt.

De huwelijkspatronen van mannen en vrouwen tonen veel grotere verschillen als men kijkt naar de ontwikkeling over de levensloop. De verschillen zijn nauwelijks waarneembaar voor gescheiden personen waarvan het aandeel op geen enkele leeftijd boven de 6 procent ligt. De percentages voor gehuwden en verweduwden verschillen echter aanmerkelijk tussen de geslachten. Tot 45 jaar ligt het aandeel gehuwden hoger voor vrouwen dan voor mannen, met name in de jongere leeftijdsgroep van 20-34 jaar (zie *Figuur 6.1*). Dit duidt op een jongere huwelijksleeftijd voor vrouwen. Vanaf 50 jaar lopen de percentages voor gehuwden steeds verder uiteen, waarbij het percentage gehuwde mannen doorstijgt tot op hoge leeftijd en dat van vrouwen stabiliseert en later afneemt. Het laatste is in grote mate te wijten aan de oversterfte van mannen op hogere leeftijd en de daarmee gepaard gaande verweduwing van vrouwen. Mannen hebben door de hogere levensverwachting van vrouwen een grotere kans gehuwd te blijven, terwijl diegenen voor wie het huwelijk eindigt – hetzij door verweduwing, hetzij door scheiding – wellicht vaker hertrouwen.

Figuur 6.1: Bevolking 12 jaar en ouder, naar vijffaarlijkse leeftijdsgroep, en naar burgerlijke staat[a]

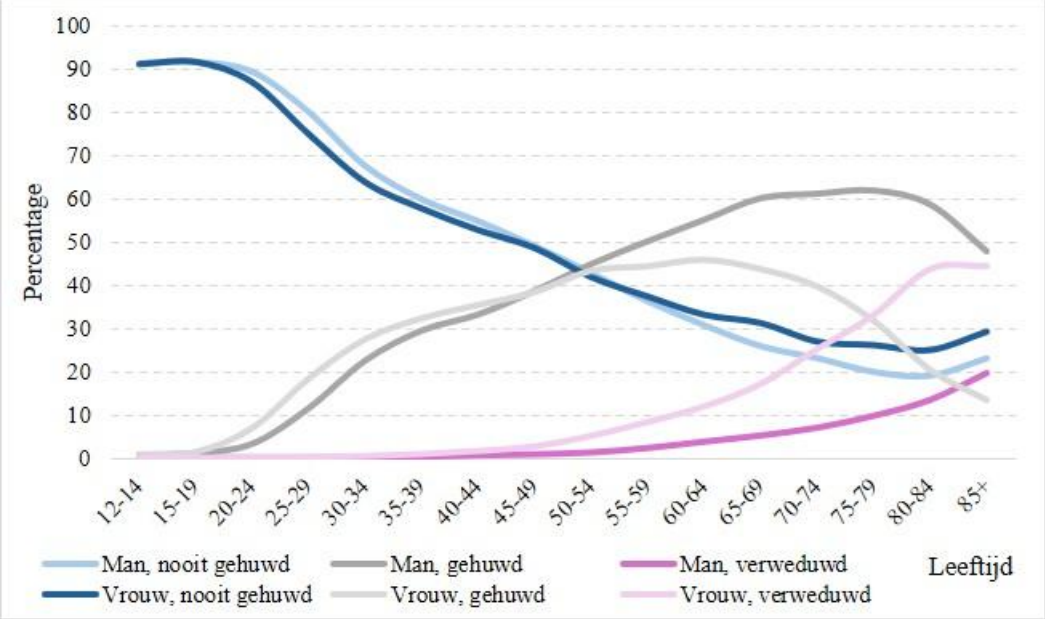

Bron: Tabel C.04: Bevolking 12 jaar en ouder, naar geslacht, vijfjaarlijkse leeftijdsgroep, en naar burgerlijke staat

[a] De figuur heeft betrekking op de personen van wie informatie over burgerlijke staat beschikbaar is; vanwege het kleine aandeel gescheiden personen is deze categorie niet weergegeven.

6.2.3 Samenwoningsverband

Ongehuwd partnerschap is een veelvoorkomende relatievorm in Suriname. Van de totale Surinaamse bevolking van 12 jaar en ouder heeft 27.1 procent een ongehuwd partnerschap en 20.5 procent woont ook samen met de partner. Het percentage met ongehuwd partnerschap is vrijwel gelijk voor mannen (26.6 procent) en vrouwen (27.7 procent). Wel zijn er duidelijke verschillen naar leeftijd in ongehuwd samenwonen (zie *Figuur 6.2*). Onder de 30-jarige leeftijd is het aandeel van ongehuwd samenwonende vrouwen veel hoger dan dat van mannen, wat, net als bij het huwelijk, duidt op het jonger aangaan van een relatie door vrouwen. Percentages van ongehuwd samenwonen van boven de 30 procent komen bij vrouwen voor in de leeftijdsgroep 25-39 en bij mannen in de leeftijdsgroep 30-49.

De daling van het aandeel met samenwonend partnerschap in de levensloop die zichtbaar is in Figuur 6.2 kan erop duiden dat op oudere middelbare leeftijd partnerschappen worden ontbonden of worden omgezet in een huwelijk. Het kan echter ook een cohorteffect zijn dat duidt op een sociale verandering in de tijd, waarbij jongere generaties veel vaker dan hun voorgangers partnerschapsrelaties aangaan.

Figuur 6.2: Niet-gehuwde bevolking met partner 12 jaar en ouder, naar vijfjaarlijkse leeftijdsgroep, en naar samenwoningsverband

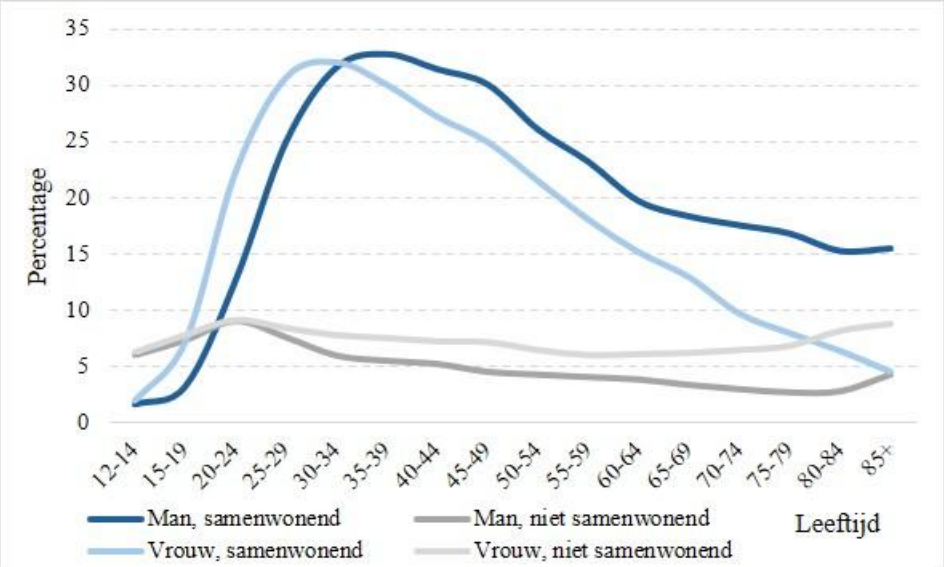

Bron: Tabel C.05: Bevolking 12 jaar en ouder, naar geslacht, vijfjaarlijkse leeftijdsgroep, en naar huidig samenwoningsverband

6.3 Etniciteit

6.3.1 Verdeling naar etniciteit

Etniciteit is een concept dat op verschillende manieren wordt gedefinieerd en ervaren. In het algemeen onderscheiden etnische groepen zich door een gevoel van verbondenheid op basis van gedeelde factoren, zoals cultuur, taal, geschiedenis, afkomst, religie en tradities. Informatie over etniciteit is van belang voor het analyseren van de situatie van bevolkingsgroepen op het gebied van onderwijs, werk, inkomen, huisvesting, levensomstandigheden en toegang tot publieke voorzieningen, zodat eventuele achterstanden zichtbaar kunnen worden gemaakt. Etniciteit kan ook relevant zijn voor demografische analyses en bevolkingsprojecties vanwege mogelijke verschillen in leeftijdsstructuren, vruchtbaarheid, sterfte, gezinsvorming en migratie.

Suriname is een cultureel en etnisch zeer divers land en behoort tot de weinige landen in Zuid-Amerika met een grote verscheidenheid aan etnische groepen. Deze verscheidenheid vormt een kenmerkend onderdeel van de multiculturele Surinaamse samenleving. De Census 2024 heeft gevraagd tot welke etnische groep personen zichzelf rekenden, waarbij de term werd gedefinieerd als “een groep van personen die, hoofdzakelijk op basis van een gemeenschappelijke sociaal-culturele identiteit, het gevoel heeft een aparte groep in de samenleving te zijn, zich richt op het voortbestaan als groep en als gevolg van het voorgaande zich bewust onderscheidt van de anderen in de samenleving”.

De gehanteerde definities en classificaties van etniciteit zijn in de loop der tijd gewijzigd in opeenvolgende volkstellingen. Om die reden wordt de vergelijking van censusgegevens over etniciteit vóór 2004 niet aanbevolen. Daarnaast dient te worden benadrukt dat etniciteit in de volkstelling op zelfidentificatie is gebaseerd en dat het een fluïde en contextafhankelijk begrip is (Rademakers & van Hoorn, 2021; Saperstein & Penner, 2012). De wijze waarop personen zichzelf identificeren kan in de loop van de tijd veranderen en het is mogelijk dat respondenten bij opeenvolgende volkstellingen in Suriname een andere etniciteit hebben opgegeven. Om bovengenoemde redenen kan een verandering in de omvang en verdeling van etnische groepen niet zonder meer worden geïnterpreteerd als een verandering in de etnische samenstelling van de bevolking.

In de Census 2024 vormen Hindostanen met 27.4 procent de grootste etnische groep in Suriname, kort gevolgd door Marrons/Boslandcreolen met 22.6 procent (*Figuur 6.3*). Tezamen vormen deze de helft van de bevolking (49.9 procent). Deze twee grootste groepen worden in omvang en aandeel gevolgd door een middengroep van drie etniciteiten – Javanen, Creolen en personen met een gemengde etniciteit – die elk een vergelijkbaar aandeel vertegenwoordigen van rond de 14 procent. De overige etnische groepen vertegenwoordigen ieder een relatief klein aandeel van de totale bevolking, tezamen 6.4 procent.

Figuur 6.3: Bevolking met informatie over etniciteit, naar etnische groep (in percentages)[a]

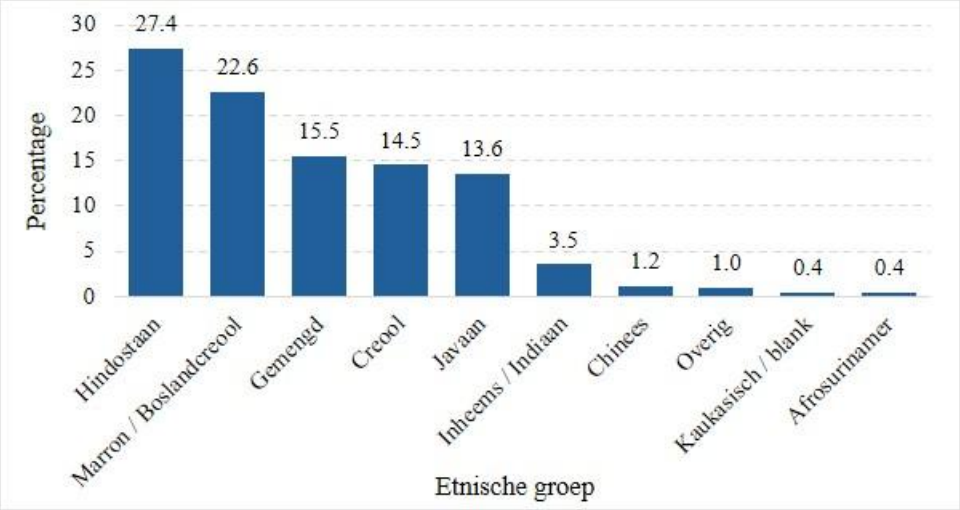

Bron: Tabel C.01: Bevolking, naar etniciteit, en naar geslacht, brede leeftijdsgroep

[a] De figuur heeft betrekking op de personen van wie informatie over etniciteit beschikbaar is.

In de volkstelling van 2004 was de grootste verrassing de toename van de groep die zichzelf als Marron had geïdentificeerd, met een aandeel van 15.7 procent van de bevolking waarvan etniciteitsinformatie beschikbaar was. In *Tabel 6.2* is te zien dat dit aandeel sindsdien verder is toegenomen met 6.8 procentpunten tot 22.6 procent, waarvan het grootste deel heeft plaatsgevonden tussen de volkstellingen van 2004 en 2012. Deze toename van het aantal Marrons kan deels verklaard worden door hun hogere vruchtbaarheid (Algemeen Bureau voor de Statistiek, 2013; Ministry of Social Affairs and Public Housing, 2019). Ook kan echter gedacht worden aan een groot aantal Marrons dat eerder geen etniciteit heeft opgegeven en aan de mogelijkheid dat door etnische zelfidentificatie een verschuiving is opgetreden in de rapportage naar etniciteit.

De etnisch gemengde groep (15.5 procent van de bevolking in 2024) is de enige andere grote groep die procentueel is toegenomen sinds 2004, waarvan de grootste toename plaatsvond sinds de vorige volkstelling van 2012. Aan de andere kant is de Creoolse bevolking relatief het meest teruggelopen. Hoewel deze groep in absolute aantallen is toegenomen, is hun aandeel in de totale bevolking verminderd van 19.0 procent in 2004 tot 14.5 procent in 2024. Eenzelfde beeld, maar iets minder uitgesproken, geldt ook voor de Hindostaanse bevolkingsgroep. Hoewel deze in absolute zin is gegroeid en nog steeds het grootste is, is haar aandeel teruggelopen naar 27.4 procent.

Tabel 6.2: Bevolking, naar etnische groep, en naar censusjaar (in percentages); verandering in intercensusperiodes, naar etnische groep (in procentpunten)[a]

Etnische groep	Censusjaar					
	Percentage			Verandering in percentpunten		
	2004	2012	2024	2004-2012	2012-2024	2004-2012
Totaal	100.0	100.0	100.0			
Marron / Boslandcreool	15.7	21.8	22.6	6.1	0.7	6.8
Creool	19.0	15.8	14.5	-3.2	-1.3	-4.4
Hindostaan	29.3	27.5	27.4	-1.8	-0.2	-2.0
Javaan	15.6	13.8	13.6	-1.9	-0.2	-2.0
Gemengd	13.4	13.4	15.5	0.0	2.1	2.2
Andere[a]	7.0	7.6	6.4	0.7	-1.2	-0.5

Bronnen: Volks-en Woningtellingen 2004, 2012; Tabel C.01: Bevolking, naar etniciteit, en naar geslacht, brede leeftijdsgroep

[a] De tabel heeft betrekking op de personen van wie informatie over etniciteit beschikbaar is.

[b] De categorie 'Andere' bevat Inheems/Indiaan, Chinees, Afrosurinamer, Kaukasisch/blank en overige etnische groepen.

6.3.2 Verschillen in etniciteit tussen mannen en vrouwen

In de gehele Surinaamse bevolking vormen vrouwen een meerderheid: tegenover elke 100 vrouwen staan er slechts 96.9 mannen (sectie 4.2). De verschillende etnische groepen vertonen een vrij grote spreiding rond deze nationale geslachtsverhouding. Aan de ene kant van het spectrum hebben de grote groep Marrons/Boslandcreolen een lage geslachtsverhouding van 87.6 mannen per 100 vrouwen. Aan andere kant hebben de Kaukasische/blanke en, met name, de Chinese groepen hoge geslachtsverhoudingen, de laatste met ruim 116 mannen per 100 vrouwen.

Er kunnen verschillende oorzaken ten grondslag liggen aan deze verschillen tussen etnische groepen. Onder meer demografische factoren, zoals verschillen in geslachts-specifieke sterfte, de geslachtsverhouding bij geboorte en, met name, geslachts-specifieke migratie, kunnen een rol spelen. Het is echter ook mogelijk dat, afhankelijk van de etnische groep, mannen en vrouwen zich vaker of minder vaak associëren met een specifieke etnische groep.

Figuur 6.4: Geslachtsverhouding, naar etnische groep

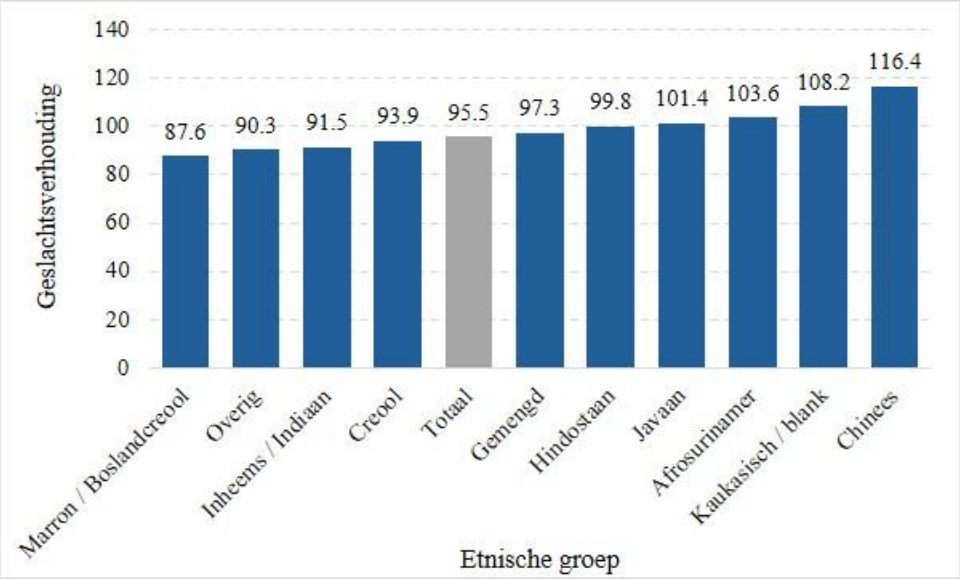

Bron: Tabel C.01: Bevolking, naar etniciteit, en naar geslacht, brede leeftijdsgroep

6.3.3 Gemengde etniciteit in Suriname

In de Census 2024 is voor 15.5 procent van personen waarvan etniciteit bekend is aangegeven dat zij zich identificeerden met een gemengde etniciteit.[19] Hiermee vertegenwoordigt het de op twee na grootste bevolkingsgroep van Suriname. Met 36.8 procent van de bevolking met gemengde etniciteit vormen personen waarvan beide ouders ook een gemengde etniciteit hadden verreweg de grootste groep. Van een ander derde deel (33.6 procent) heeft één ouder een gemengde etniciteit. Op één uitzondering na[20] vertegenwoordigt geen enkele combinatie van ouders met een niet-gemengde etniciteit meer dan 3 procent van de bevolking met gemengde etniciteit. Dit kan erop duiden dat de relatiemarkt in Suriname gesegregeerd is.

Figuur 6.5 toont de relatieve frequentie van de etniciteit van de ouders van de bevolking met een gemengde etniciteit. Zuiver getalsmatig kan worden verwacht dat het aandeel van vaders en moeders met een specifieke etniciteit evenredig is met het aandeel van die etniciteit in de bevolking. De relatieve vertegenwoordiging is dan gelijk aan 1.0. Is het aandeel ouders met een specifieke etniciteit groter dan in de totale bevolking, dan is er sprake van oververtegenwoordiging in gemengde ouderrelaties; is het kleiner, dan is er sprake van ondervertegenwoordiging. De relatieve frequentie geeft de mate aan waarin mannen

[19] Het moet worden benadrukt dat het bij etniciteit om zelfidentificatie gaat. Het is bijvoorbeeld heel wel mogelijk dat personen met ouders van verschillende etniciteiten zich identificeren met een van beide. Zo is ook voor 1.6 procent van de personen de gemengde etniciteit geregistreerd, terwijl voor beide ouders dezelfde etniciteit werd opgegeven.

[20] De combinatie van een inheemse/indiaanse moeder en een creoolse vader vertegenwoordigt 3.4 procent van de bevolking met gemengde etniciteit.

en vrouwen van verschillende etniciteiten een relatie aangaan met een partner van een andere etnische groep.

Figuur 6.5: Relatieve frequentie van etniciteit van moeders en vaders van de bevolking met gerapporteerde gemengde etniciteit

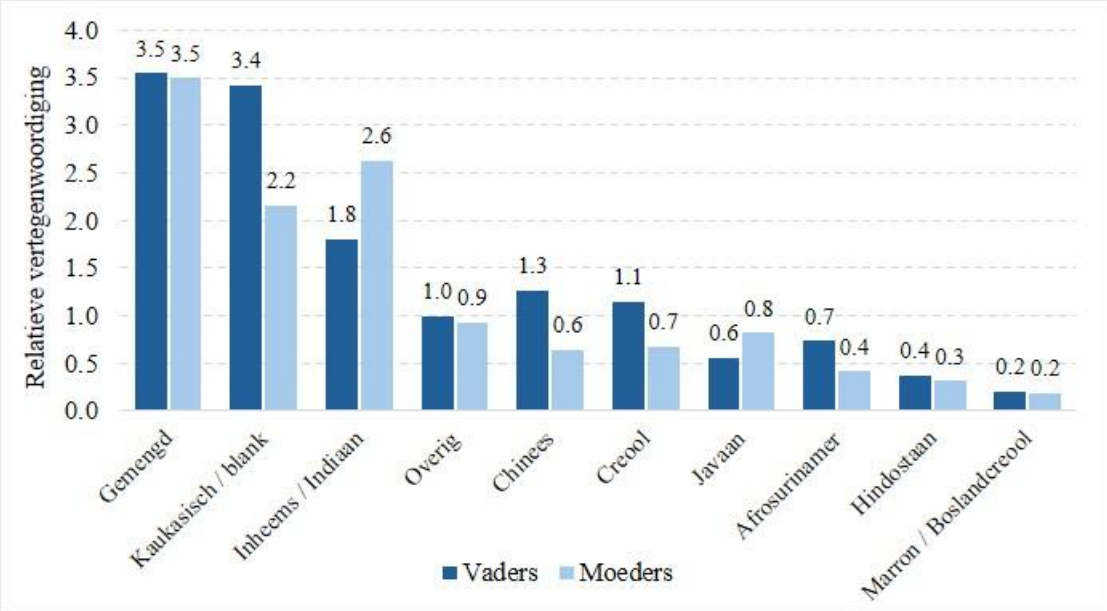

Bron: Tabel C.02: Personen met gemengde etniciteit, naar etniciteit van de vader, en naar etniciteit van de moeder

Figuur 6.5 toont grote verschillen in de relatieve frequentie van de etniciteit van de ouders van personen met een gemengde etniciteit. Vaders en moeders met zelf een gemengde etniciteit zijn meer dan drie keer zo vaak ouders van een persoon met een gemengde etniciteit dan verwacht kan worden op basis van hun aandeel in de totale bevolking. Aan de andere kant zijn Afrosurinaamse, Hindostaanse en Marron/Boslandcreoolse ouders minder dan de helft zo vaak ouders van een persoon met een gemengde etniciteit dan verwacht kan worden.

Bij een deel van de etniciteiten is de relatieve vertegenwoordiging tussen de geslachten van de ouders vrij consistent. Bij een ander deel zijn aanmerkelijke verschillen zichtbaar. Zo zijn vrouwen van Kaukasische/blanke etniciteit als moeders van personen met gemengde etniciteit 2.2 maal zo sterk vertegenwoordigd als in de totale bevolking, terwijl vaders met deze etniciteit 3.4 maal zo sterk vertegenwoordigd zijn. Vrouwen van inheemse/indiaanse etniciteit zijn eveneens 2.6 maal zo sterk vertegenwoordigd, maar inheemse/indiaanse mannen juist minder sterk (1.8). Bij ouders met Chinese en Creoolse etniciteit is het opvallend dat vaders oververtegenwoordigd, maar moeders ondervertegenwoordigd zijn.

6.4 Religie

6.4.1 Religieuze samenstelling van de bevolking

Suriname heeft een zeer grote religieuze diversiteit. De 2020 *Religious Diversity Index* van het Pew Research Center rangschikt alle landen in de wereld naar religieuze diversiteit. Op deze index neemt

Suriname een tweede plaats in en is het het enige Latijns-Amerikaanse land in de top 10 (Pew Research Center, 2026).[21] Religiositeit in Suriname wordt ook gekenmerkt door tolerantie. Zo staan in Paramaribo een moskee en een synagoge naast elkaar, wat uniek in de wereld is.

Om inzicht te krijgen in de religieuze samenstelling van de Surinaamse bevolking is in de Census 2024 de vraag opgenomen wat de godsdienst of geloofsovertuiging van de getelde personen was. Hierbij werd godsdienst/geloofsovertuiging gedefinieerd als de religieuze verbondenheid van een persoon, ongeacht of er sprake is van vertegenwoordiging door een georganiseerde groep met specifieke religieuze of spirituele leerstellingen. Voor 'godsdienst' en 'geloofsovertuiging' wordt in dit rapport verder de term 'religie' gebruikt.

Van de bevolking voor wie informatie over religie beschikbaar is in de volkstelling was iets meer dan de helft (52.4 procent) aanhanger van een van de christelijke denominaties. Binnen de christelijke bevolking vormen de aanhangers van rooms-katholicisme en Volle Evangelie de grootste groepen (met respectievelijk 19.6 en 16.8 procent van de bevolking voor wie informatie over religie beschikbaar is), gevolgd door volgelingen van de Evangelische Broedergemeente (9.7 procent).

Figuur 6.6: Bevolking, naar religie (in percentages)[a]

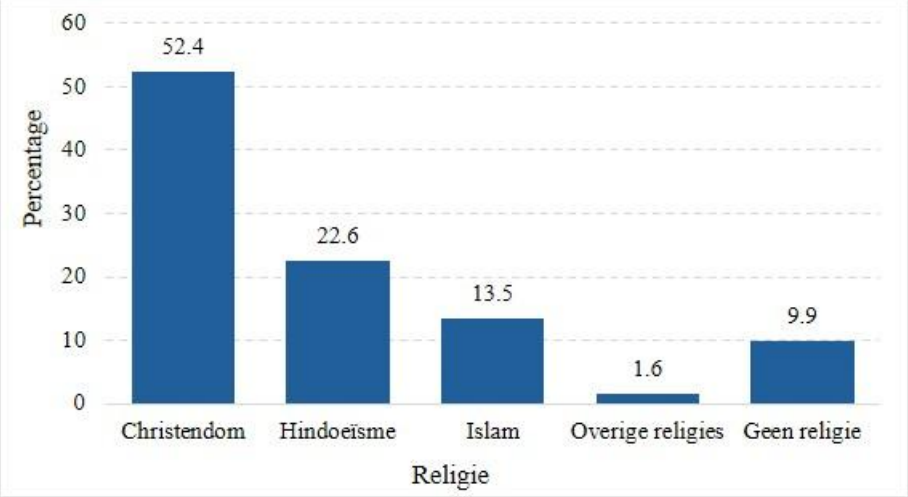

Bron: Tabel C.03: Bevolking, naar geloofsovertuiging/godsdienst, en naar etnische groep, geslacht

[a] De figuur heeft betrekking op de personen van wie informatie over religie beschikbaar is.

De tweede grote religieuze stroming, het hindoeïsme (22.6 procent van de bevolking voor wie informatie over religie beschikbaar is), bestaat voor het grootste deel uit volgelingen van Sanatan Dharm (17.7 procent). Binnen de islamitische bevolking (13.5 procent van de bevolking voor wie informatie over religie

[21] De index geeft weer hoe gelijkmatig de belangrijkste religieuze bevolkingsgroepen (christenen, moslims, hindoes, boeddhisten, joden, aanhangers van alle overige religies en mensen zonder religieuze verbondenheid) binnen een land zijn vertegenwoordigd.

beschikbaar is) associeert de meerderheid zich met andere stromingen dan met de in de volkstelling onderscheiden categorieën van soennisme en Ahmadyah Islam (7.7 procent).

Een duidelijk te onderscheiden groep wordt gevormd door personen die aangeven geen godsdienst te hebben. In de Census 2024 was dit voor een op de tien personen (9.9 procent) het geval.

6.4.2 Religieuze verschuivingen

De verdeling van de bevolking naar religie heeft de laatste twee decennia een aantal significante veranderingen ondergaan. Op het niveau van religieuze hoofdstromingen laat *Figuur 6.7* een aantal verschuivingen zien die consistent zijn sinds de Census 2004. Het christendom is de enige religie die als aandeel in de totale bevolking toeneemt. De aandelen van het hindoeïsme, de islam en de groep kleine godsdiensten vertonen daarentegen een constante afname. Een opvallende verandering is de sterke toename van het aandeel van de bevolking dat aangeeft geen religie te hebben: een verdubbeling in de 20 jaar sinds de Census 2004. Dit geeft aan dat er ook in Suriname een trend van secularisatie plaatsvindt.

Figuur 6.7: Bevolking, naar religie, en naar censusjaar (in percentages)

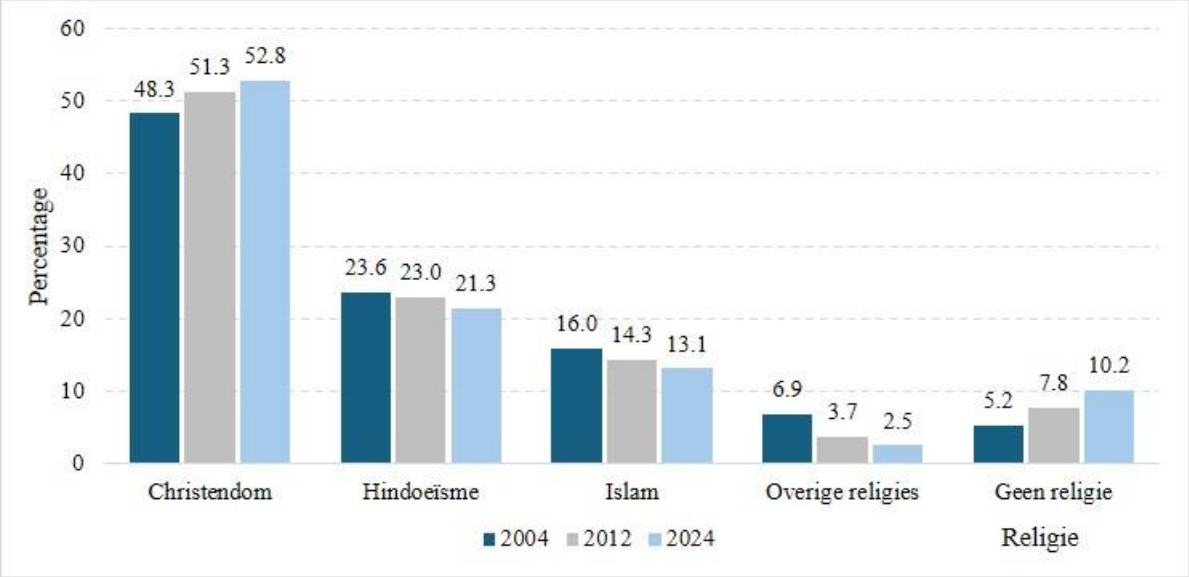

Bronnen: Volks- en Woningtellingen 2004 en 2012; Tabel C.03: Bevolking, naar geloofsovertuiging/godsdienst, en naar etnische groep, geslacht

Binnen het christendom hebben er ook grote verschuivingen plaatsgevonden. Aangezien de Census 2004 geen informatie verzamelde over stromingen binnen de grote religies, wordt hier alleen informatie uit de volkstellingen van 2012 en 2024 weergegeven. *Figuur 6.8* laat zien dat de toename van het aandeel christenen in de bevolking vrijwel uitsluitend kan worden toegeschreven aan de groei van het Volle Evangelie.[22] De aandelen van de twee andere grote christelijke denominaties zijn daarentegen juist

[22] Binnen de categorie 'Overig christelijk' zijn ook de aandelen van Jehova's Getuigen en niet gespecificeerde denominaties licht gegroeid, van, respectievelijk 1.3 tot 1.5 procent en 3.3 tot 3.6 procent van de totale bevolking waarvoor informatie beschikbaar was.

afgenomen. Een analyse van religie in Suriname op basis van de volkstellingen van 1971 en 2012 laat zien dat dit een voortzetting is van een langer bestaande trend (Algoe & Schalkwijk, 2016). De auteurs onderscheiden verschillende factoren die ten grondslag liggen aan verschuivingen tussen religies en onderliggende denominaties, waaronder migratie en bekering, evenals verschillen in de natuurlijke groei.

Figuur 6.8: Christelijke bevolking, naar denominatie, en naar censusjaar (in percentages)

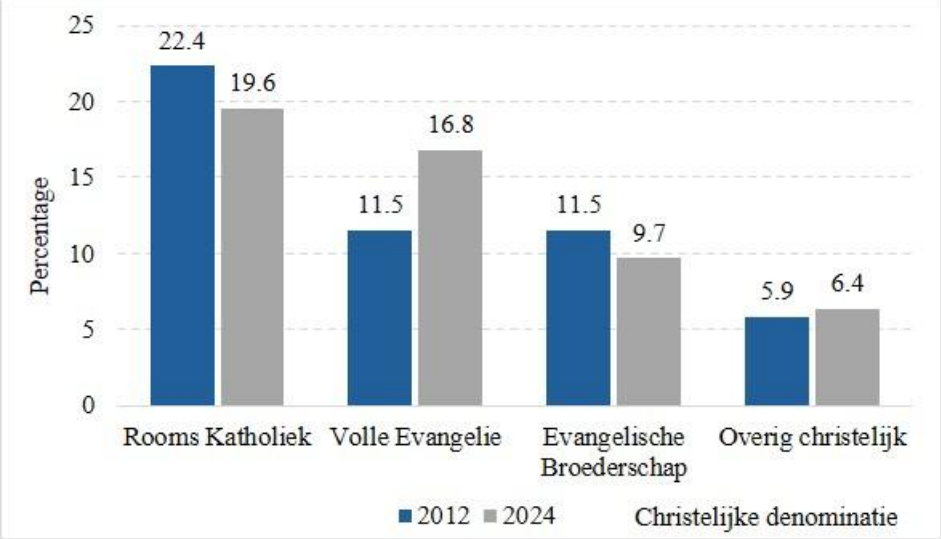

Bronnen: Volks- en Woningtelling 2012; Tabel C.03: Bevolking, naar geloofsovertuiging/godsdienst, en naar etnische groep, geslacht

6.4.3 Relatie tussen godsdienst en etniciteit

De censusgegevens tonen een duidelijke samenhang tussen godsdienst en etniciteit. *Figuur 6.9* laat een hoge concentratie van één enkele godsdienst zien bij alle getoonde etnische groepen. In elke etnische groep vertegenwoordigt de dominante godsdienst meer dan de helft van de bevolking. Bij de inheemse/indiaanse en creoolse bevolking vertegenwoordigt de dominante godsdienst (het christendom) zelfs meer dan 95 procent.

De grootste spreiding is zichtbaar in de Javaanse bevolking, waarin naast de islam (63.9 procent) ook christelijke stromingen prominent vertegenwoordigd zijn (25.2 procent). De islam is ook relatief sterk vertegenwoordigd in de hindostaanse bevolking (12.5 procent) en in mindere mate in de bevolking met gemengde etniciteit (7.2 procent). Een opvallend resultaat is ook dat de categorie ‘Geen godsdienst’ relatief zeer sterk vertegenwoordigd is onder Marrons/Boslandcreolen en personen met een overige etniciteit – respectievelijk 25.4 en 38.4 procent – terwijl deze categorie landelijk slechts 9.9 procent vertegenwoordigt.

Figuur 6.9: Bevolking, naar etniciteit, en naar godsdienst (in percentages)

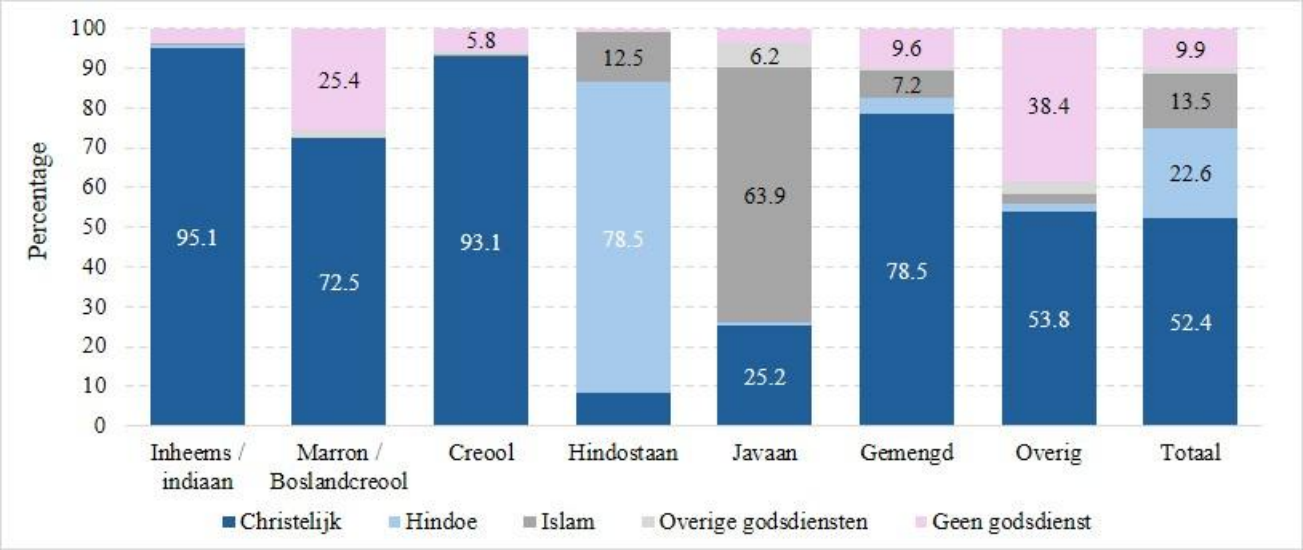

Bron: Tabel C.03: Bevolking, naar geloofsovertuiging/godsdienst, en naar etnische groep, geslacht

[a] Om praktische redenen zijn alleen de percentages van de grotere godsdiensten per etnische groep weergegeven.

6.5 Taal

Suriname is taalkundig bijzonder divers, veroorzaakt door de koloniale geschiedenis van het land, de migratie vanuit Azië en buurlanden, de aanwezigheid van inheemse en Marrongemeenschappen en de ontwikkeling van het Sranantongo (letterlijk 'Surinaamse taal') als gemeenschappelijke taal. Nederlands is de officiële taal en de belangrijkste taal van de overheid, het openbaar bestuur, het onderwijs, de wetgeving en de formele schriftelijke communicatie. Sranantongo is belangrijk als *lingua franca* voor communicatie tussen mensen met verschillende taalkundige achtergronden.

Figuur 6.10 laat zien dat Nederlands belangrijkste eerste taal is voor het grootste deel (procent 63.0 procent) van de Surinaamse huishoudens. Met uitzondering van de Indo-Arische taal Sarnami, vertegenwoordigt geen enkele andere taal meer dan 10 procent. De Marrontalen Saramaccaans, Aucaans en Paramaccaans vormen samen wel 13.5 procent van de meest gesproken talen. De kleine talen die in de categorie 'Andere talen' zijn gegroepeerd[23] vertegenwoordigen elk minder dan 1 procent van de meest gesproken talen.

[23] Chinees, Spaans, Portugees, Paramaccaans, Caraibs, Frans, Arowaks en overige talen.

Figuur 6.10: Privéhuishoudens, naar meest en tweede meest gesproken taal in het huishouden (in percentages)

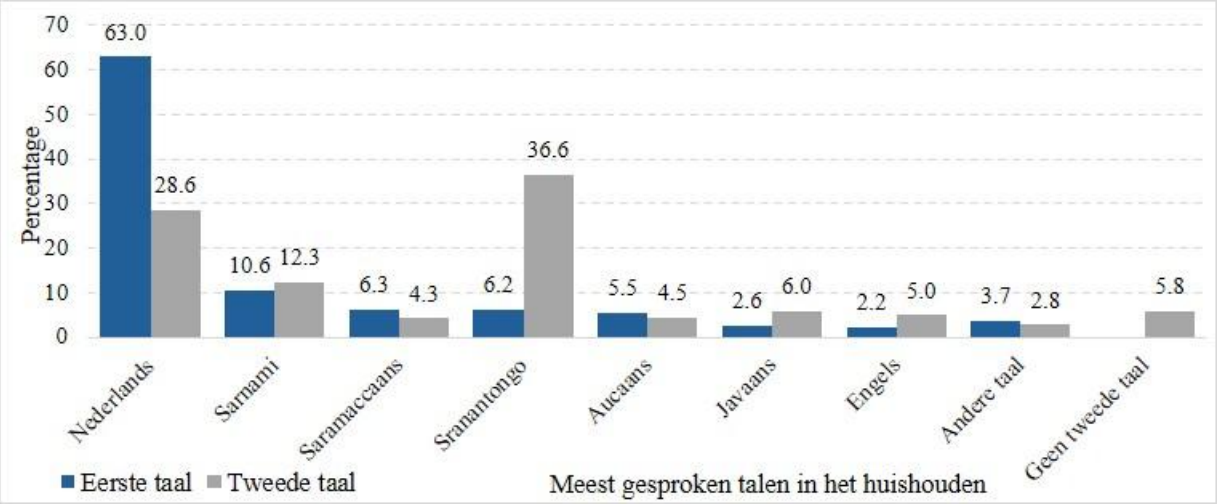

Bronnen: Tabel C.06: Privéhuishoudens, naar meest gesproken taal in het huishouden, en naar district; Tabel C.07: Privéhuishoudens, naar tweede meest gesproken taal in het huishouden, en naar district

Figuur 6.10 toont ook de tweede meest gesproken taal in Surinaamse huishoudens. Opmerkelijk is de tweetaligheid van de Surinaamse huishoudens: in bijna 94 procent van de huishoudens wordt een tweede taal gesproken. Uit de figuur blijkt ook dat Sranantongo inderdaad de functie van *lingua franca* vervult. Nederlands is eveneens een belangrijke tweede taal. Het totaalbereik van het Nederlands – gemeten als de som van de belangrijkste en tweede belangrijkste taal – is 91.6 procent van de Surinaamse huishoudens. Voor Sranantongo is dit 42.8 procent.

Een vergelijking met de verdeling van de meest gesproken taal in de volkstellingen van 2004 en 2012 laat een systematisch patroon zien. Het Nederlands neemt toe als belangrijkste taal, terwijl alle andere talen – meestal in belangrijke mate geassocieerd met etnische groepen – in aandeel afnemen. Deze taalkundige convergentie kan een indicatie zijn van verdere integratie of assimilatie binnen de Surinaamse samenleving.

Figuur 6.11: Privéhuishoudens, naar meest gesproken taal in het huishouden, en naar censusjaar (in percentages)

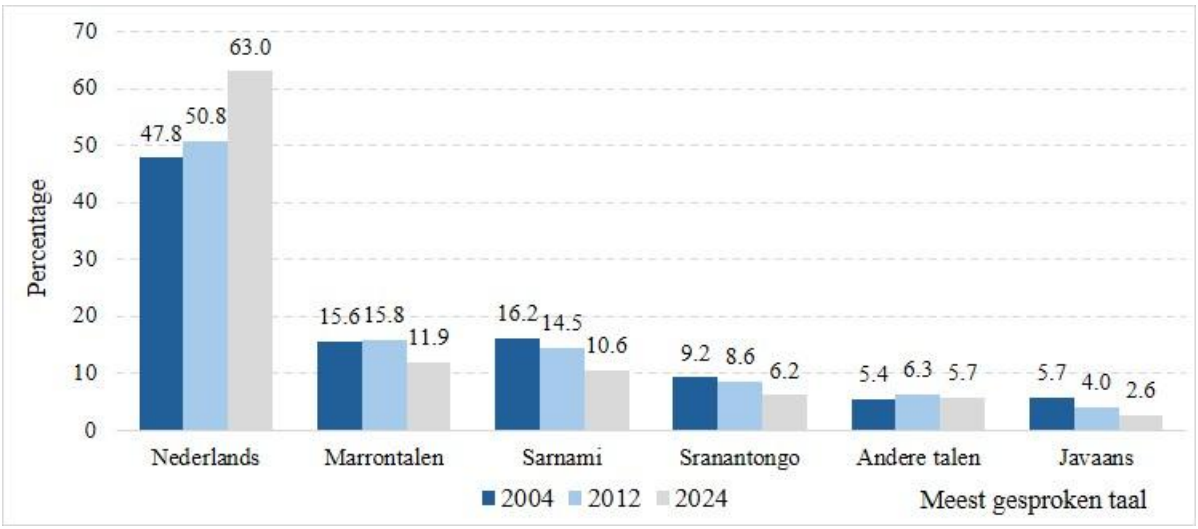

Bron: Tabel C.06: Privéhuishoudens, naar meest gesproken taal in het huishouden, en naar district

7 Onderwijs

7.1 Inleiding

Onderwijsdeelname vormt een belangrijke indicator voor de sociaaleconomische ontwikkeling van een bevolking. In het kader van de Census 2024 zijn gegevens verzameld over de onderwijsparticipatie, het hoogste type onderwijs en het hoogste leerjaar dat personen hebben voltooid. Deze informatie biedt inzicht in de toegankelijkheid van het onderwijs, het opleidingsniveau van de bevolking en het aanbod aan menselijk kapitaal voor de economie. De resultaten van dit hoofdstuk geven een beeld van de onderwijspositie van de bevolking en vormen een belangrijke basis voor beleidsontwikkeling op het gebied van onderwijsplanning, arbeidsmarktontwikkeling en sociale ontwikkeling.

De onderwijsgegevens zijn verzameld voor personen van drie jaar en ouder, waarbij is gevraagd naar de onderwijssituatie gedurende het schooljaar 2024-2025. Hierbij is onderscheid gemaakt tussen personen die op het censusmoment formeel onderwijs volgden en personen die geen onderwijs meer volgden, maar wel eerder formeel onderwijs hadden doorlopen. Onder formeel onderwijs wordt verstaan het georganiseerde en erkende onderwijs binnen de primaire, secundaire en tertiaire onderwijsstructuren, waarbij sprake is van gekwalificeerde leerkrachten, vastgestelde curricula, onderwijsniveaus en erkende diploma's, getuigschriften of certificaten, die alle door het Ministerie van Onderwijs, Wetenschap en Cultuur erkend zijn. Naast nationale onderwijsinstellingen zijn ook buitenlandse onderwijsinstellingen, zoals Nederlandse, Engelse en Chinese scholen, opgenomen in de lijst met schoolinstellingen.

Binnen de module onderwijs van de censusvragenlijst waren vragen opgenomen over:

- de deelname aan formeel onderwijs
- het type onderwijs en het leerjaar dat momenteel wordt gevolgd
- de onderwijsinstelling waar de persoon onderwijs volgt
- het adres van de onderwijsinstelling
- de wijze van transport die de schoolgaanden gebruiken om naar school te gaan
- het hoogste afgeronde type formeel onderwijs dat een persoon heeft doorlopen
- het volgen van aanvullende opleidingen, trainingen en cursussen gericht op beroep of werk
- de status, duur en het behaalde bewijs van afronding van deze opleidingen of trainingen.

Voor de verwerking van de onderwijsgegevens is gebruikgemaakt van gestandaardiseerde onderwijsclassificaties en coderingssystemen. De verzamelde gegevens over opleidingsniveaus en onderwijsinstellingen werden gecodeerd volgens de voor Suriname aangepaste International Standard Classification of Education (ISCED 2011), met inachtneming van de actuele ontwikkelingen binnen het Surinaamse onderwijssysteem. Hierdoor konden de gegevens op een consistente manier worden geanalyseerd en vergeleken.

Bij de interpretatie van de resultaten werd rekening gehouden met het onderscheid tussen het huidig gevolgde onderwijsniveau en het hoogst gevolgde opleidingsniveau. Het huidig gevolgde onderwijs geeft inzicht in de deelname aan onderwijs op het moment van de telling, terwijl het hoogst afgeronde opleidingsniveau inzicht geeft in de totale opleiding die de bevolking heeft gevolgd.

7.2 Schoolbezoek

Het percentage schoolbezoek per leeftijd is een belangrijke indicator om te beoordelen in hoeverre het schoolsysteem in staat is kinderen een opleiding te verstrekken en kinderen in staat zijn om onderwijs te volgen en niet te hoeven werken. De gegevens over schoolbezoek worden uitgesplitst naar onderwijsniveau, leeftijd, geslacht en district. Hiermee konden verschillen in schoolbezoek per leeftijd, geslacht en geografisch gebied in kaart worden gebracht.

Figuur 7.1 toont dat schooldeelname sterk samenhangt met leeftijd en geslacht. Op de jongere schoolleeftijden is de deelname relatief hoog. Naarmate de leeftijd toeneemt, neemt het aandeel personen dat nog formeel onderwijs volgt duidelijk af. Tot de leeftijd van 13 is het niveau hoog, maar toch blijkt dat er zo'n 8 procent van de kinderen tussen de 4 en de 11 niet naar school gaat. Vanaf de leeftijd van 14 daalt het percentage kinderen dat naar school gaat snel. Op de leeftijd van 16 volgt 81 procent van de kinderen nog een opleiding. Een belangrijke observatie is dat er vanaf 12 jaar een duidelijke discrepantie is tussen het percentage schoolgaande jongens en dat van meisjes. Voor alle leeftijdsgroepen na 12 vinden we een paar procent meer meisjes dan jongens in school.

Figuur 7.1: Percentage kinderen en jeugd 4-29 jaar oud die schoolgaand zijn, naar leeftijd en geslacht

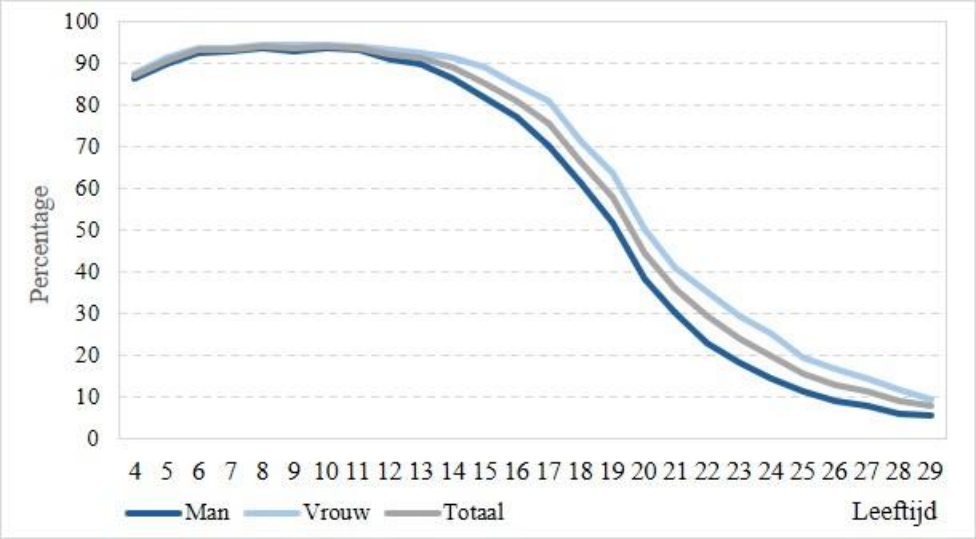

Bron: Tabel F.01: Bevolking 3-29 jaar oud, naar geslacht, leeftijd, en naar district, onderwijsdeelname in het schooljaar 2024-2025

7.3 Onderwijsniveau en schoolgaande kinderen

Het huidige onderwijsniveau van de schoolgaande jeugd geeft inzicht in de mate waarin kinderen en jongeren toegang hebben tot de verschillende vormen van formeel onderwijs en of zij qua leeftijd onderwijs volgen op het juiste niveau. Onderwijsdeelname en het bereikte opleidingsniveau zijn belangrijke indicatoren voor persoonlijke ontwikkeling, maatschappelijke participatie en toekomstige economische perspectieven. Hieronder worden indicatoren voor het gevolgde opleidingsniveau gepresenteerd voor het primair, secundair en tertiair onderwijs voor de leeftijdsgroep van 4 tot 29 jaar. Voor kinderen in school betekent dit het niveau dat zij aan het einde van het schooljaar voor de volkstelling hadden bereikt.

De verdeling naar schoolniveau laat een duidelijke samenhang zien tussen leeftijd en het gevolgde onderwijsniveau (*Figuur 7.2*). Op jongere leeftijden concentreert de schoolgaande bevolking zich vooral in het Gewoon Lager Onderwijs (GLO). Met het stijgen van de leeftijd verschuift, zoals te verwachten, de deelname geleidelijk naar het lagere en vervolgens naar het hogere secundair onderwijs. Op hogere leeftijden neemt de deelname aan het formele onderwijs sterk af, hoewel een deel van de jongeren en volwassenen nog tertiair onderwijs volgt. *Figuur 7.2* presenteert daarmee zowel de doorstroom tussen onderwijsniveaus als de afname van de onderwijsdeelname op hogere leeftijden.

Figuur 7.2: Percentage schoolgaande personen 4-29 jaar oud, naar onderwijsniveau en leeftijd

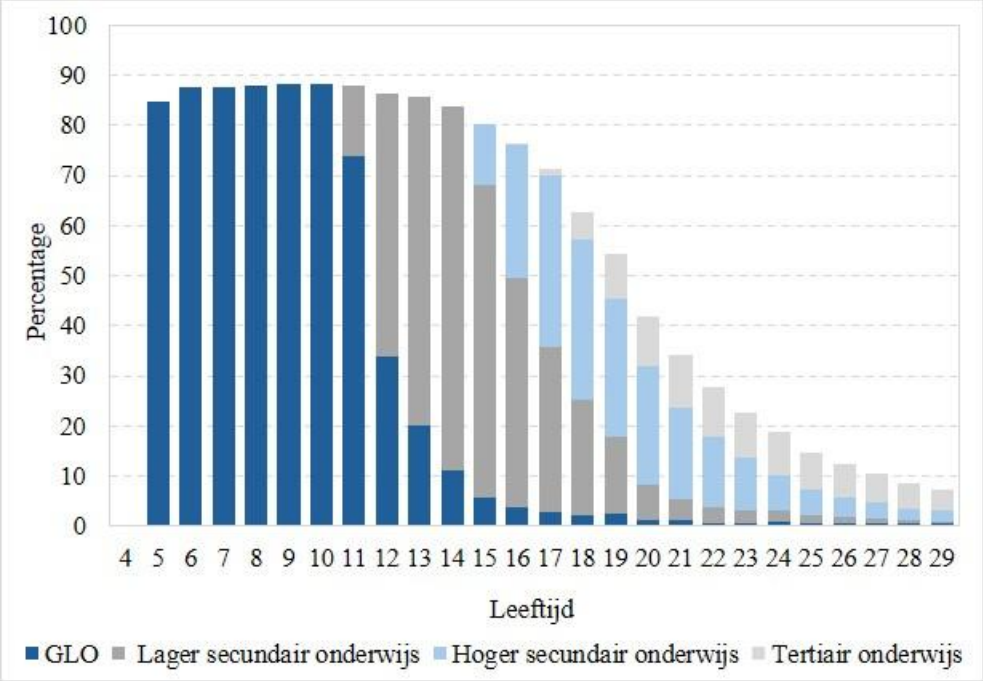

Bron: Tabel F.02: Schoolgaande bevolking in het schooljaar 2024-2025 3-29 jaar oud, naar geslacht, leeftijd, en naar gevolgd onderwijsniveau

Bij de beschrijving van onderwijsdeelname worden standaard de bruto- en netto-participatiegraden als indicatoren gebruikt. De bruto onderwijsparticipatiegraad geeft aan hoeveel leerlingen of studenten deelnemen aan een bepaald onderwijsniveau, ongeacht hun exacte leeftijd. Daardoor worden ook leerlingen meegeteld die ouder of jonger zijn dan de gebruikelijke leeftijd voor dat niveau. De netto onderwijsparticipatiegraad geeft aan hoeveel jongeren binnen de officiële leeftijdsgroep voor dat onderwijsniveau daadwerkelijk naar school gaan. Die maat laat dus beter zien in welke mate kinderen of jongeren op de verwachte leeftijd aan onderwijs deelnemen. Samenvattend, bruto kijkt naar alle ingeschrevenen op een bepaald onderwijsniveau, netto alleen naar de ingeschrevenen in de juiste leeftijdsgroep.

Een andere belangrijke indicator is de genderpariteitsindex (GPI), die wordt gebruikt om verschillen in onderwijsdeelname of participatiegraad tussen jongens/mannen en meisjes/vrouwen inzichtelijk te maken. De GPI wordt ook berekend per onderwijsniveau en voor de bruto- en netto-participatiegraad. Voor de GPI wordt de desbetreffende waarde van de participatiegraad voor meisjes gedeeld door de waarde voor jongens. De GPI wordt als volgt geïnterpreteerd:

- GPI gelijk aan 1: meisjes en jongens nemen op hetzelfde niveau deel aan het onderwijs (volledige gelijkheid)
- GPI lager dan 1: jongens hebben een hogere participatiegraad dan meisjes
- GPI hoger dan 1: meisjes hebben een hogere participatiegraad dan jongens

7.3.1 Bruto participatiegraad

Voor het lager onderwijs bedraagt de bruto participatiegraad 99.9 procent voor beide geslachten samen: 100.6 procent voor jongens en 99.1 procent voor meisjes (*Figuur 7.3*:). Dit leidt tot een GPI van 0.99, wat wijst op een nagenoeg gelijke deelname van meisjes en jongens aan het basisonderwijs, met een zeer licht voordeel voor jongens.

Voor het lagere secundair onderwijs bedraagt de bruto participatiegraad 102 procent voor beide geslachten samen: 96 procent voor jongens en 107 procent voor meisjes. De GPI is 1.11, wat een betere positie van meisjes ten opzichte van jongens aanduidt. Voor het hoger secundair onderwijs is een duidelijke verschuiving zichtbaar. De bruto participatiegraad voor jongens daalt naar 60 procent, terwijl deze voor meisjes 86 procent bedraagt (beide geslachten 73 procent). De GPI stijgt naar 1.44, wat wijst op een aanzienlijk hogere bruto deelname van meisjes dan van jongens aan het hoger secundair onderwijs.

Figuur 7.3: Participatiegraad kinderen 6 jaar en ouder, naar schoolniveau

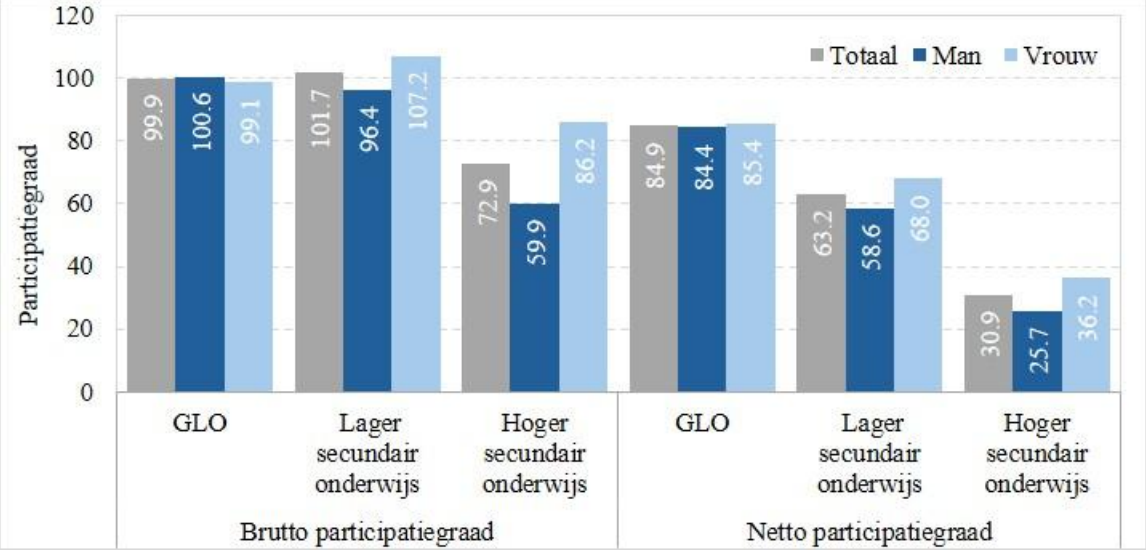

Bron: Tabel F.02: Schoolgaande bevolking in het schooljaar 2024-2025 3-29 jaar oud, naar geslacht, leeftijd, en naar gevolgd onderwijsniveau

7.3.2 Netto participatiegraad

Voor het gewoon lager onderwijs is de netto participatiegraad 84.9 procent voor beide geslachten samen, 85.4 procent voor meisjes en 84.4 procent voor jongens. Met een GPI van 1.01 is er sprake van vrijwel volkomen genderpariteit op de officiële basisschoolleeftijd. Een netto participatiegraad van 85 procent, in vergelijking met een bruto participatiegraad van 100 procent duidt aan dat er een vrij groot aantal kinderen in de lagere school zitten die buiten de standaardleeftijdscategorie van 4-11 jaar vallen. Het is onduidelijk wat de oorzaak hiervan is, en of dit gerelateerd is aan de COVID-pandemie. Dit zal in een later stadium verder worden onderzocht.

Op het lagere secundaire niveau bedraagt de netto participatiegraad 63 procent. Het valt op dat meisjes (68 procent) aanzienlijk hoger scoren dan jongens (59 procent). Hun hogere participatiegraad resulteert in een GPI van 1.16. In het hoger secundair onderwijs wordt het verschil in de netto-participatiegraad nog groter. Slechts 26 procent van de jongens in de betreffende leeftijdsgroep volgt hoger secundair onderwijs, tegenover 36 procent van de meisjes (totaal 31 procent). De GPI komt uit op 1.41. Ook hier valt het grote verschil tussen de bruto en netto participatiegraad op, hetgeen weer aanduidt dat een groot aantal jongeren buiten de standaardleeftijdscategorie voor hun opleidingsniveau valt.

Op het niveau van de basisschool is er dus sprake van vrijwel volledige genderpariteit in de onderwijsdeelname. Naarmate het onderwijsniveau stijgt (van lager naar hoger secundair onderwijs), neemt de participatie van zowel jongens als meisjes af. Echter, de uitval is bij jongens aanmerkelijk groter. In het hoger secundair onderwijs laten zowel de bruto- als de netto-indicatoren een duidelijke achterstand van jongens ten opzichte van meisjes zien. Dit is een trend die zich voordoet in vele landen in het Caribisch gebied.

7.3.3 Onderwijsdeelname naar district

De volkstelling verzamelde informatie over de deelname aan het formele onderwijs in het schooljaar 2024-2025. Voor de planning voor scholen en leerkrachten is het belangrijk om te weten hoe de schoolgaande bevolking zich over het land verdeelt. In de nabije toekomst zal een speciaal thematisch rapport worden gewijd aan onderwijs. In dit rapport zal een gedetailleerde analyse worden uitgevoerd van de verschillende aspecten van onderwijs op landelijk en regionaal niveau. In deze sectie wordt enig inzicht gegeven in het aantal schoolgaande jongens en meisjes in de verschillende districten. Het aantal schoolgaande kinderen per district volgt min of meer de regionale verdeling van het aantal inwoners per district. Paramaribo en Wanica hebben veruit de meeste schoolgaande kinderen. Paramaribo heeft in totaal 64.9 duizend schoolgaande kinderen, terwijl Wanica er 45.3 duizend telt. In vergelijking is het aantal schoolkinderen in de andere districten erg klein, vooral in de districten in het binnenland. Het valt op dat in elk district, met uitzondering van Sipaliwini, het aantal schoolgaande meisjes groter is dan dat van jongens.

Figuur 7.4: Schoolgaande bevolking 3-29 jaar oud, naar district en geslacht (in duizendtallen)

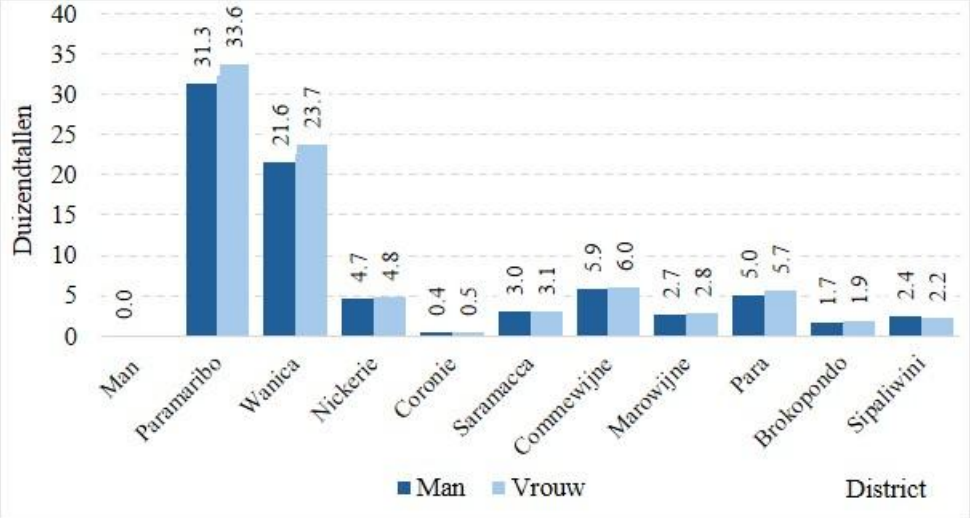

Bron: Tabel F.01: Bevolking 3-29 jaar oud, naar geslacht, leeftijd, en naar district, onderwijsdeelname in het schooljaar 2024-2025

7.4 Hoogst gevolgd opleidingsniveau

Onder hoogst gevolgd opleidingsniveau wordt verstaan het type onderwijs dat de persoon als laatste heeft gevolgd. Het is belangrijk op te merken dat het niet noodzakelijk is dat de persoon de opleiding daadwerkelijk heeft voltooid. De analyse van de voltooide opleiding zal op een later tijdstip in de thematische studie worden uitgevoerd.

Op het censusmoment had 10.8 procent van de bevolking van 15 jaar en ouder geen opleiding gevolgd (*Figuur 7.5*), 17.2 procent had als hoogste gevolgd niveau lager onderwijs en 37.0 procent lager secundair onderwijs, wat de grootste groep was. Ongeveer een kwart van de bevolking van 15 jaar en ouder had enkel hoger secundair onderwijs, zonder vervolgstudies, en 9.0 procent had tertiair onderwijs gevolgd. De grafiek toont dat het percentage vrouwen zonder opleiding iets hoger is dan dat van mannen (GPI = 1.09). Daarnaast is het percentage mannen met lager onderwijs en lagere secundaire opleiding iets hoger dan bij vrouwen (GPI 0.86 en 0.90, respectievelijk), maar vrouwen scoren hoger voor hoger secundair onderwijs (GPI = 1.14) en tertiaire studies (GPI = 1.40).

Figuur 7.5: Bevolking 15 jaar en ouder in privéhuishoudens, naar geslacht en hoogst gevolgd opleidingsniveau (in percentages)

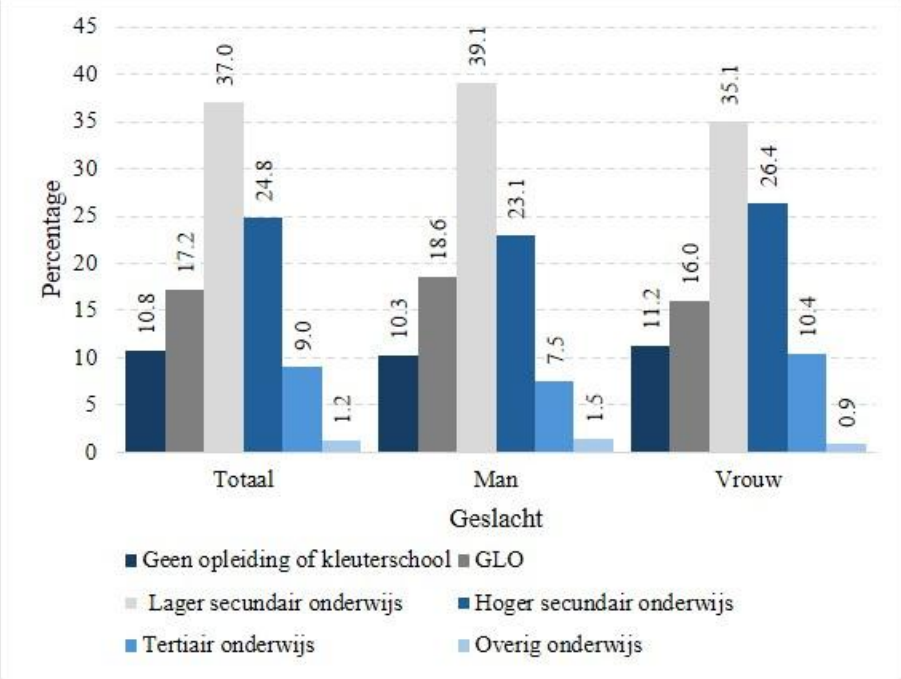

Bron: Tabel F.05: Bevolking 3 jaar en ouder, naar geslacht, district, en naar hoogst gevolgde opleidingsniveau

7.4.1 Geen opleiding

Een belangrijke indicator betreft personen zonder opleiding, aangezien zij op de arbeidsmarkt en in het sociale leven een kwetsbare positie innemen. *Figuur 7.6* toont de percentages van de bevolking zonder opleiding per vijfjaarlijkse leeftijdsgroep en geslacht. De stijging van de percentages per leeftijd toont duidelijk aan dat in het verleden een groep in de samenleving geen onderwijs genoot; 18.1 procent van de personen boven de 65 heeft geen opleiding. Het valt op dat in de leeftijdsgroep 15-19 8.0 procent geen

opleiding heeft gevolgd. Op oudere leeftijd heeft een hoger percentage vrouwen geen opleiding in vergelijking met mannen.

Figuur 7.6: Bevolking 15 jaar en ouder zonder opleiding in privéhuishoudens, naar vijfjaarlijkse leeftijdsgroep en geslacht (in percentages)

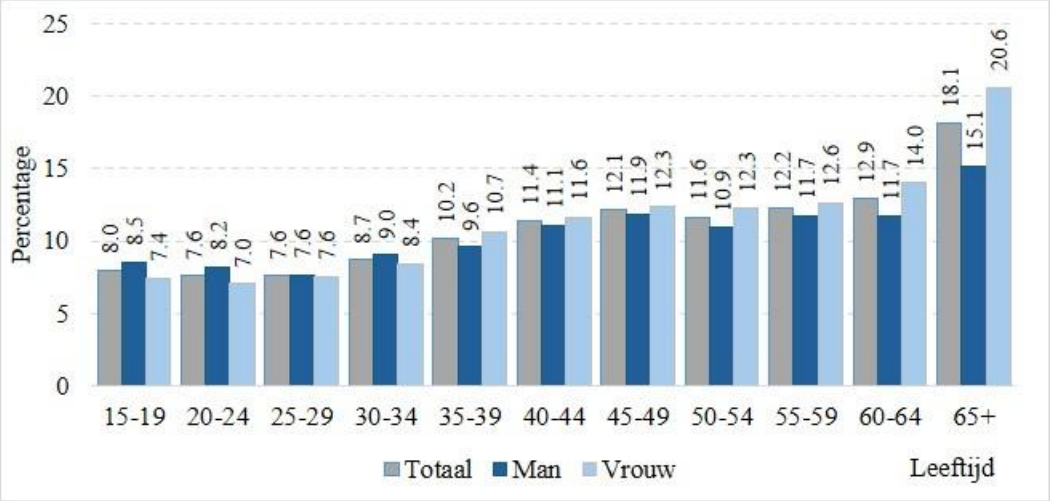

Bron: Tabel F.04: Bevolking 3 jaar en ouder, naar geslacht, vijfjaarlijkse leeftijdsgroep, en naar hoogst gevolgde opleidingsniveau

Figuur 7.7 toont dat er grote regionale verschillen zijn in het percentage mensen zonder opleiding. In vier districten is het aandeel personen van 15 jaar en ouder zonder opleiding aanzienlijk: Marowijne, Para, Brokopondo en vooral Sipaliwini. Het laatste district heeft een erg hoge graad van personen zonder opleiding (46.1 procent), terwijl de andere drie districten tussen de 20 en 30 procent personen van 15 jaar en ouder zonder opleiding hebben. Men zou verwachten dat Paramaribo, met zijn hogere concentratie aan scholen, het laagste percentage zou hebben. Dat is niet het geval. Het iets hogere percentage is waarschijnlijk te wijten aan de hogere graad van interne immigratie vanuit districten met een onderwijsachterstand.

Figuur 7.7: Bevolking 15 jaar en ouder zonder opleiding in privéhuishoudens, naar district en geslacht (in percentages)

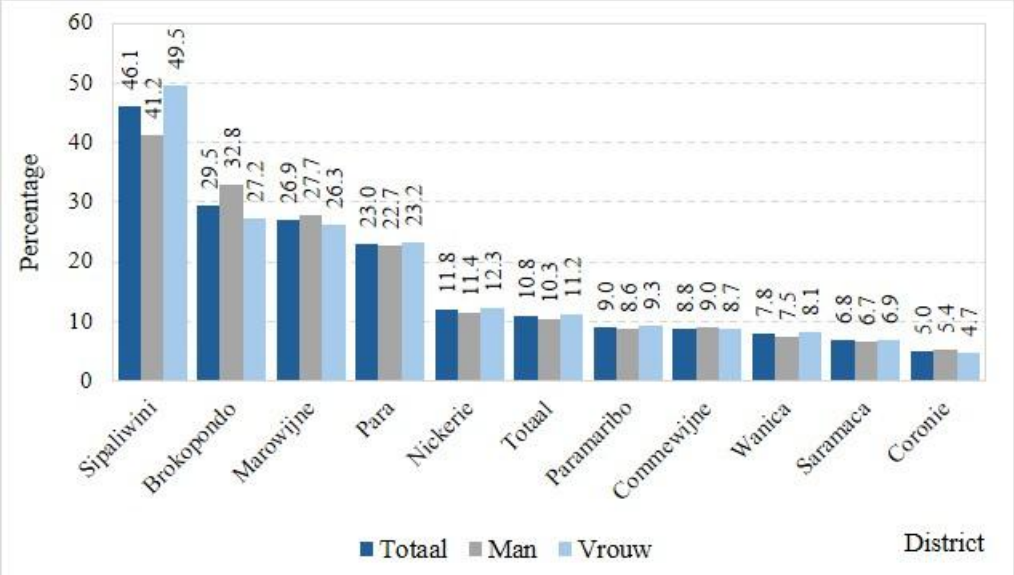

Bron: Tabel F.05: Bevolking 3 jaar en ouder, naar geslacht, district, en naar hoogst gevolgde opleidingsniveau

7.4.2 Tertiaire opleiding

Figuur 7.8 laat zien dat het aandeel personen dat ten minste een gedeelte van een tertiaire opleiding heeft gevolgd het hoogst is in de leeftijdsgroep 30-34 jaar. In deze leeftijdsgroep ligt het percentage vrouwen met een hogere opleiding aanzienlijk hoger dan dat van mannen (18.3 tegenover 10.3 procent). Vanaf 35 jaar neemt het percentage voor beide geslachten af. Tot de leeftijd van 55 is het aantal vrouwen dat tertiaire opleiding heeft gevolgd hoger dan dat van mannen. Bij personen van 55-59 jaar is het aandeel voor mannen en vrouwen nagenoeg gelijk (8.0 procent), terwijl bij 65-plussers het aandeel bij mannen (10.4 procent) hoger ligt dan bij vrouwen (5.3 procent). Deze cijfers tonen dat mannen in het verleden een duidelijke voorsprong hadden ten opzichte van vrouwen wat betreft verdere opleiding. Echter, in het meer recente verleden hebben vrouwen deze achterstand volledig ingelopen en scoren zij nu opvallend beter dan mannen in het hoger onderwijs.

Figuur 7.8: Percentage van de bevolking 15 jaar en ouder met tertiair onderwijs in privéhuishoudens, naar vijfjaarlijkse leeftijdsgroep en geslacht (in percentages)

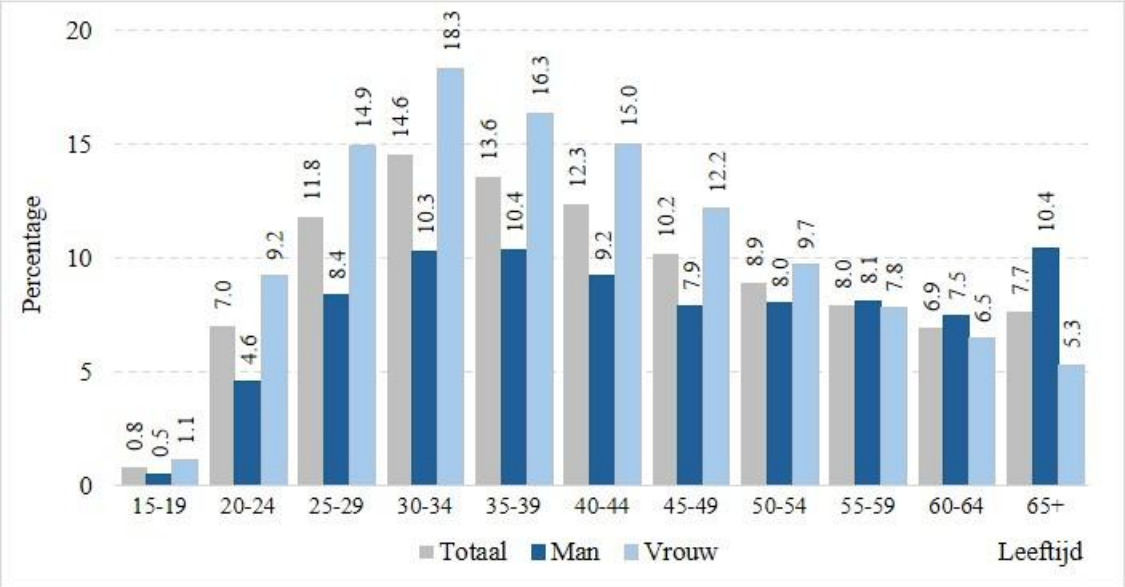

Bron: Tabel F.04: Bevolking 3 jaar en ouder, naar geslacht, vijfjaarlijkse leeftijdsgroep, en naar hoogst gevolgde opleidingsniveau

De regionale relatieve distributie van personen die een tertiaire opleiding hebben gevolgd (*Figuur 7.9*) toont een omgekeerd patroon ten opzichte van de distributie van personen zonder opleiding. In dit geval scoren de districten Marowijne, Para, Brokopondo en Sipaliwini veel lager dan de andere districten. Weer is het Sipaliwini, dat erg verschilt van de andere districten. Slechts 0.4 procent van alle inwoners van 15 of ouder heeft een tertiaire opleiding gevolgd. Zoals te verwachten, is het aandeel van de bevolking van 15 jaar en ouder het hoogste in Paramaribo (12.3 procent), waar het aantal banen dat een hogere opleiding vereist het hoogste is. Ook in Wanica is het percentage hoog (8.8 procent). Het valt op dat in alle districten het percentage vrouwen met een hogere opleiding hoger is dan dat van mannen. De GPI voor tertiaire opleidingen is het hoogst in Marowijne, met een GPI van 1.92, hetgeen veel hoger is dan de landelijke GPI van 1.40.

Figuur 7.9: Percentage van bevolking 15 jaar en ouder met tertiaire opleiding in privéhuishoudens, naar district en geslacht

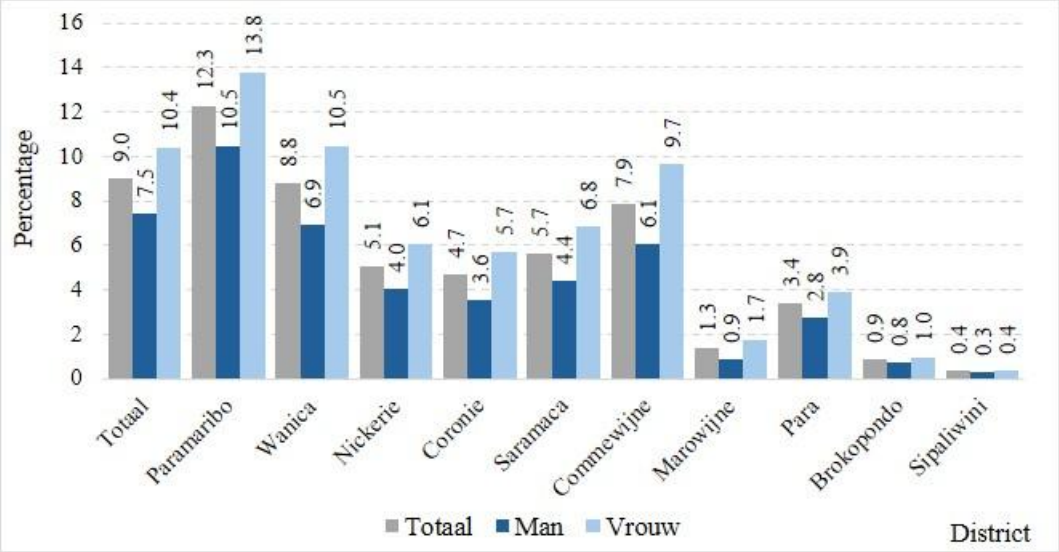

Bron: Tabel F.04: Bevolking 3 jaar en ouder, naar geslacht, vijfjaarlijkse leeftijdsgroep, en naar hoogst gevolgde opleidingsniveau

7.5 Schoolvervoer

Naast de onderwijsdeelname werd in de volkstelling ook informatie verzameld over de manier waarop kinderen naar school gaan. *Figuur 7.10* geeft een overzicht van het meest gebruikte vervoersmiddel onder personen in de leeftijd van 3 tot 29 jaar. Gemotoriseerd en georganiseerd vervoer is het belangrijkste vervoersmiddel voor schoolvervoer. Bijna een derde van alle schoolgaanden maakt gebruik van een personenauto om naar school te gaan. Georganiseerd schoolvervoer (zoals een bus of wagen) wordt door iets meer dan een kwart van de schoolgaanden gebruikt en ongeveer één op de vijf gaat te voet naar school. De lijnbus wordt door 11 procent schoolgaanden gebruikt. Andere vervoersmiddelen worden slechts beperkt gebruikt.

Figuur 7.10: Schoolgaande bevolking 3-29 jaar oud, naar belangrijkste type vervoer naar school

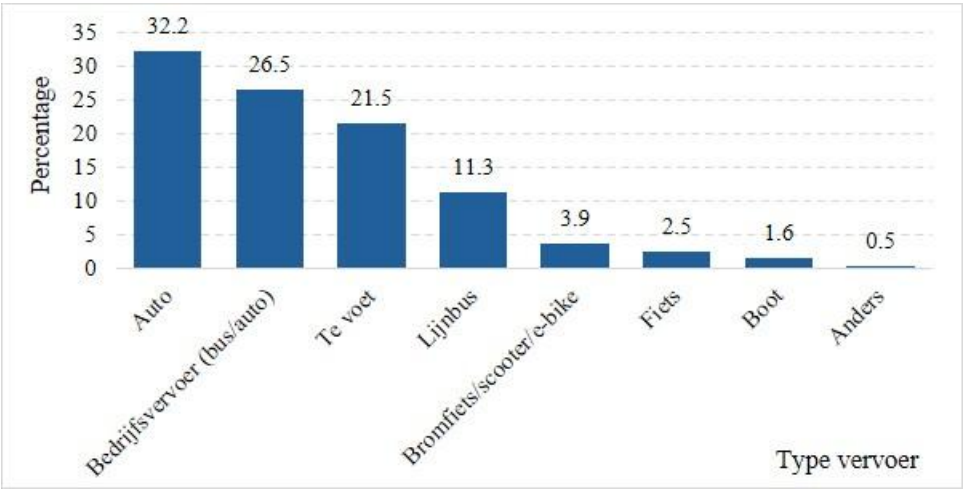

Bron: Tabel F.03: Schoolgaande bevolking in het schooljaar 2024-2025 3-29 jaar oud, naar geslacht, leeftijd, en naar belangrijkste type vervoer naar school

8 Arbeidsmarkt en inkomen

8.1 Inleiding

Informatie over de economische activiteiten van personen is van belang om een beeld te krijgen van de economische structuur van een land, de arbeidsmarktparticipatie van de bevolking, de kenmerken van verrichte arbeid en de mate waarin sprake is van onderbenutting van arbeid. Wanneer dergelijke informatie wordt gecombineerd met andere persoons-, huishoudens- en woningkenmerken die in een volkstelling worden verzameld, is het mogelijk om de sociaaleconomische situatie van personen en huishoudens te beoordelen. Dit kan vervolgens gebruikt worden voor de planning van een breed scala aan economische en sociale beleidsmaatregelen en programma's op gebieden zoals het creëren van werkgelegenheid, armoedebestrijding, de afstemming van onderwijs en beroepsopleiding op de behoeften van de economie en samenleving, het verstrekken van sociale zekerheid en andere sociale voorzieningen, gendergelijkheid en sociale inclusie (UNDESA, 2017).

Naast de volkstelling kunnen er ook andere bronnen bestaan voor informatie over de arbeidsmarkt in een land, zoals administratieve bronnen en huishoudsurveys, zoals het Uitgebreid Huishoud Onderzoek in Suriname. De kracht van de volkstelling ligt met name in het verkrijgen van informatie over de totale bevolking, kleine geografische gebieden en bevolkingsgroepen, en kleine beroepsgroepen en economische sectoren. Een volkstelling is niet echt geschikt om seizoensverschillen en kortetermijnveranderingen op de arbeidsmarkt te meten. Deze worden beter in beeld gebracht door periodieke huishoudsurveys, die ook arbeidsmarktkarakteristieken nauwkeuriger en in meer detail kunnen vaststellen dan een volkstelling.

Om deze redenen is het niet raadzaam om de resultaten van de volkstelling direct met die van andere bronnen te vergelijken. Verschillen tussen bronnen wijzen niet noodzakelijk op fouten, maar kunnen onder meer samenhangen met verschillen in vraagstelling, meetmethode, dataverzamelingsprocedures, gebruikte classificaties en definities, referentieperiode en het tijdstip waarop de gegevens zijn verzameld. Censusgegevens over economische activiteit en arbeidsmarkt moeten daarom worden geïnterpreteerd als aanvullend op, en niet als onderling uitwisselbaar met andere bronnen. Zelfs de vergelijking op dit gebied tussen de volkstellingen van 2024 en 2012 in Suriname moet met de nodige voorzichtigheid worden geïnterpreteerd, gezien het verschil in het tijdstip van de referentieperiodes.[24]

In de Census 2024 zijn gegevens verzameld over de relatie tot de arbeidsmarkt voor de bevolking van 15 jaar en ouder, met als referentieperiode de week vóór de censusnacht (7 tot en met 13 oktober 2024). Voor het bepalen van de werkende bevolking werd gevraagd of personen tijdens de referentieperiode werkzaam waren en, zo niet, of ze in die periode tijdelijk afwezig waren van een gebruikelijke werkkring. Voor deze werkende bevolking werden gegevens verzameld over de positie in de werkkring, het beroep, de economische sector en het aantal gewerkte uren in de referentieperiode. Tevens werd informatie verzameld

[24] Daarnaast is er een verschil in de classificatie van personen die als vrijwilliger werkten.

over de locatie van en het vervoer naar de werkplek, alsmede over specifieke onderwerpen die inzicht geven in hoeverre het om formele of informele werkgelegenheid gaat.

Voor het bepalen van de werkloze beroepsbevolking is van niet-werkende personen gevraagd of zij tijdens de referentieperiode werk hebben gezocht. Afhankelijk van het antwoord op deze vraag werd vervolgens informatie verzameld over de reden waarom niet is gezocht naar werk, of over de manier van zoeken naar werk.

8.2 Arbeidsmarktstatus

De arbeidsmarktstatus geeft aan in hoeverre personen deelnemen aan het economische productieproces. Deze status vormt een belangrijke indicator van de positie van de bevolking op de arbeidsmarkt. Voor de bepaling van de arbeidsmarktstatus volgt dit rapport grotendeels het conceptuele kader van de Internationale Arbeidsorganisatie (ILO), zoals vastgelegd in de 2013 internationale resolutie betreffende de statistiek van de economisch actieve bevolking, werk, werkgelegenheid en onderbenutting van arbeid (ILO, 2013). Deze vormen ook de basis voor de VN-principes en aanbevelingen voor volks- en woningtellingen omtrent arbeidsmarktstatistieken voor de 2020-censusronde (UNDESA, 2017) en de ILO-richtlijnen voor het meten van economische kenmerken in volkstellingen (ILO, 2019). Het ILO-kader maakt onderscheid tussen werkenden en werklozen (tezamen de beroepsbevolking) en personen buiten de beroepsbevolking. Samen geven deze categorieën inzicht in de omvang en samenstelling van de beroepsbevolking en in de mate waarin het arbeidspotentieel van de bevolking wordt benut.

- Werkenden zijn personen die gedurende de referentieperiode een economische activiteit hebben verricht die valt onder de internationaal gehanteerde definitie van werk: voor de verrichte activiteiten is in geld of in natura een beloning ontvangen in de vorm van loon of salaris, of winst verkregen uit eigen arbeid, met andere woorden, werk voor betaling of winst. In deze categorie zijn ook de personen opgenomen die een betaalde baan of bedrijfsactiviteit hadden, maar tijdelijk afwezig waren tijdens de referentieperiode, bijvoorbeeld vanwege vakantie of ziekte.
- Werklozen in de Census 2024 zijn personen die in de referentieperiode niet werkzaam waren en in deze periode gezocht hebben naar werk.[25]
- Personen buiten de beroepsbevolking zijn personen die niet werken en niet aan de criteria voor werkloosheid voldoen.

De gegevens die nodig zijn om de arbeidsmarktstatus te bepalen, zijn verzameld voor alle personen van 15 jaar en ouder. Voor een zo goed mogelijke vergelijking met de Census 2012 heeft een deel van de analyse in dit hoofdstuk betrekking op de leeftijd van 15 tot en met 64 jaar. Echter, om de deelname aan

[25] Hiermee week de Census 2024 af van internationale richtlijnen over de conceptualisering van werkloosheid. De ILO hanteert voor werkelozen de voorwaarde dat de persoon geen werk had in de referentieperiode en zocht naar werk, maar daarnaast dat de persoon beschikbaar moet zijn voor werk in de nabije toekomst. Tevens wordt de referentieperiode voor het zoeken naar werk door de ILO gedefinieerd als een maand vóór het meetmoment (ILO, 2013).

economische activiteiten van oudere personen zichtbaar te maken, wordt er ook aandacht besteed aan arbeidsmarktkenmerken van de gehele bevolking van 15 jaar en ouder.

Figuur 8.1 visualiseert de classificatie van posities op de arbeidsmarkt volgens de bovenstaande definities. *Tabel 8.1* geeft een overzicht van de omvang van de bevolking van de arbeidsleeftijd 15-64 en de verschillende categorieën arbeidsmarktstatus, alsmede van de belangrijkste arbeidsmarktindicatoren van deze arbeidsleeftijdsbevolking: de bruto- en netto-arbeidsparticipatie en het werkloosheidscijfer. De verschillende onderdelen van deze tabel worden toegelicht in de volgende secties 8.3 tot en met 8.5.

Figuur 8.1: Classificatie van de arbeidsmarktstatus

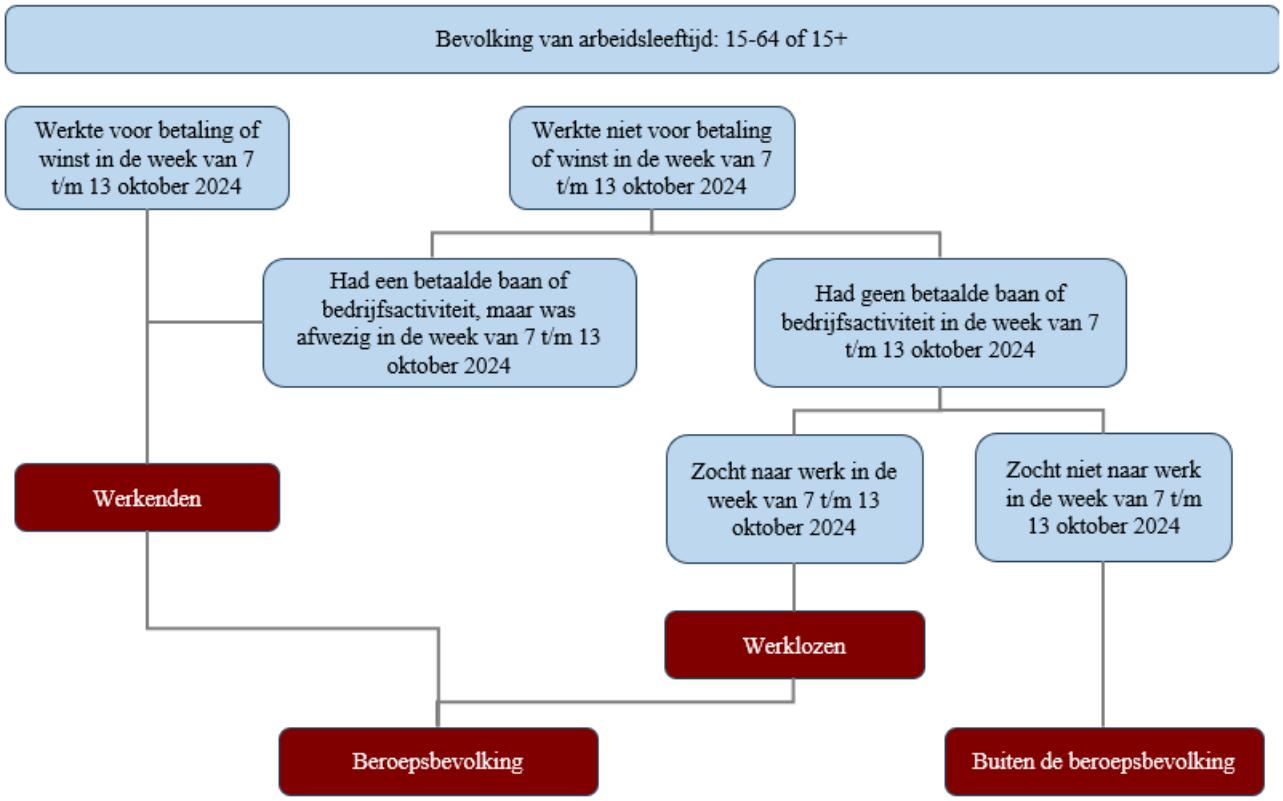

Tabel 8.1: Categorieën en indicatoren van de arbeidsmarkt, arbeidsleeftijd 15-64 jaar

a. Categorieën (in duizendtallen)

Categorie	Totaal	Man	Vrouw
Bevolking in de arbeidsleeftijd (15-64)	422.6	206.1	216.5
Beroepsbevolking	237.6	135.3	102.3
van wie werkend	225.7	130.6	95.1
van wie werkloos	11.9	4.7	7.2
Niet-beroepsbevolking	185.0	70.8	114.3

b. Indicatoren (in percentages)

Indicator	Totaal	Man	Vrouw
Bruto arbeidsparticipatie	56.2	65.7	47.2
Netto arbeidsparticipatie	53.4	63.4	43.9
Werkloosheidscijfer	5.0	3.5	7.0

Bron: Tabel G.01: Bevolking 15 jaar en ouder, naar vijfjaarlijkse leeftijdsgroep, en naar geslacht, arbeidsmarktstatus

8.3 Arbeidsparticipatie

De bruto arbeidsparticipatie, ook wel de arbeidsparticipatiegraad genoemd, is een maat voor het aandeel van de bevolking in de arbeidsleeftijd dat deel uitmaakt van de arbeidsmarkt, hetzij als werkenden, hetzij als werklozen. Het geeft inzicht in de relatieve omvang van het aanbod van arbeid dat beschikbaar is voor de productie van goederen en diensten in de economie. De indicator is ook van belang voor, bijvoorbeeld, het inzicht in het gedrag op de arbeidsmarkt van verschillende bevolkingsgroepen, het berekenen van de verwachte duur van het arbeidsleven en projecties van het arbeidsaanbod. Daarmee biedt het essentiële informatie voor het formuleren van werkgelegenheidsbeleid, het vaststellen van opleidingsbehoeften en de financiële planning van socialezekerheidsstelsels (ILO, 2016). De bruto arbeidsparticipatie wordt berekend door het aantal personen dat tot de beroepsbevolking behoort uit te drukken als percentage van de bevolking in de arbeidsleeftijd.

Van de Surinaamse bevolking in de arbeidsleeftijd 15-64 van 422.6 duizend personen behoren 237.6 duizend tot de beroepsbevolking, hetzij als werkenden, hetzij als werklozen (Tabel 8.1a). Dit komt neer op een bruto arbeidsparticipatie van 56.2 procent: ruim de helft van de bevolking van de leeftijd 15-64 is actief op de arbeidsmarkt (Tabel 8.1b). Dit betekent dat een aanzienlijk deel van de bevolking in deze arbeidsleeftijd (43.8 procent) niet wordt benut voor de Surinaamse economie. De gevonden bruto arbeidsparticipatie is lager dan die van de Census 2012 (62.3 procent). Een verdere analyse moet worden uitgevoerd om duidelijkheid te krijgen over welke factoren een rol spelen bij deze verschillende uitkomsten.

Met 135.3 duizend personen vertegenwoordigen mannen meer dan de helft (57.0 procent) van de beroepsbevolking, terwijl ze iets minder dan de helft uitmaken van de bevolking in de arbeidsleeftijd 15-64 (48.5 procent). Dit impliceert dat de bruto arbeidsparticipatie van mannen aanmerkelijk hoger is dan die

van vrouwen, respectievelijk, 65.7 en 47.2 procent. Uitgedrukt met de genderpariteitsindex (GPI)[26] betekent deze verhouding tussen mannen en vrouwen dat de hoogte van de bruto arbeidsparticipatie van vrouwen 0.72 van die van mannen bedraagt. Dit wijst op een aanzienlijke genderkloof in de deelname aan de arbeidsmarkt.

Het patroon in *Figuur 8.2* toont dat de bruto arbeidsparticipatie sterk leeftijdsafhankelijk is. Deze is laag in de jongste leeftijdscategorie van 15-19 jaar (gemiddeld 9.9 procent) en relatief laag in de daaropvolgende leeftijdscategorie van 20-24 (gemiddeld 44.3 procent). Voor deze leeftijden is deelname aan onderwijs meestal de belangrijkste reden voor lage arbeidsparticipatie, maar ook barrières voor de toetreding tot de arbeidsmarkt kunnen een rol spelen. In de levensfase van 30-59 jaar is min of meer een plateau zichtbaar van relatief hoge arbeidsparticipatie, variërend van 57 tot 71 procent. Met de pensioengerechtigde leeftijd van 60 jaar in de leeftijdscategorie van 60-64 vindt een abrupte afname plaats, die verder geleidelijker doorzet in de oudere leeftijdscategorieën. Ondanks de afname van arbeidsparticipatie na de pensioengerechtigde leeftijd blijven in de eerstvolgende leeftijdscategorieën aanzienlijke delen van de bevolking economisch actief: van 19.2 procent in de leeftijdscategorie 60-64 tot 4.9 procent in die van 75-79.

Figuur 8.2: Bruto arbeidsparticipatie, naar vijfjaarlijkse leeftijdsgroep, en naar geslacht (in percentages)

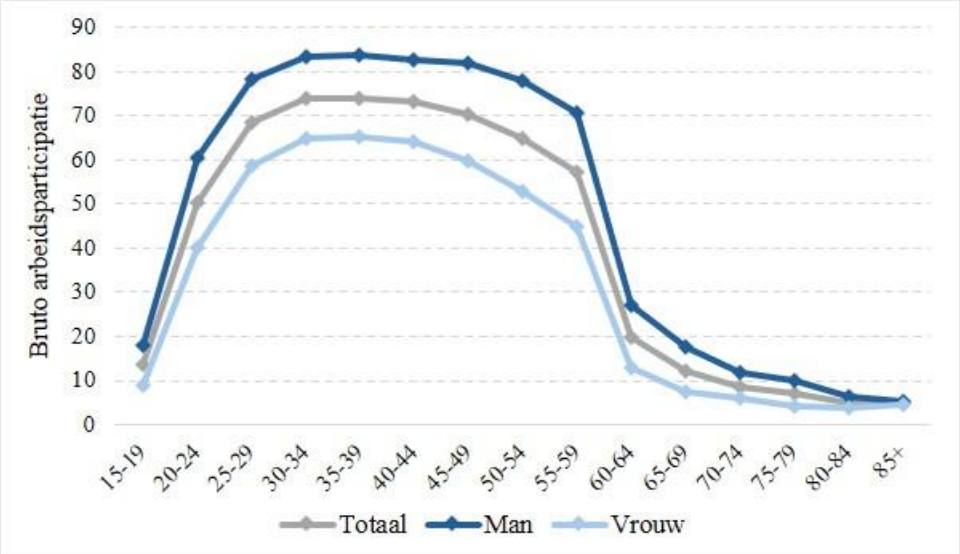

Bron: Tabel G.01: Bevolking 15 jaar en ouder, naar vijfjaarlijkse leeftijdsgroep, en naar geslacht, arbeidsmarktstatus

Figuur 8.2 laat ook zien dat de bruto arbeidsparticipatie van mannen in alle leeftijdscategorieën consistent hoger is dan die van vrouwen. Het verschil is relatief groot in de jongste leeftijdscategorie van 15-19 jaar met een GPI van 0.50. De hogere participatie van jonge vrouwen in het onderwijs (zie hoofdstuk 7) is een

[26] De genderpariteitsindex (GPI) van de bruto arbeidsparticipatie wordt berekend door de bruto arbeidsparticipatie van vrouwen te delen door de bruto arbeidsparticipatie van mannen en uit te drukken als percentage. Een GPI van 100 procent betekent volledige gelijkheid in arbeidsparticipatie tussen mannen en vrouwen.

belangrijke verklaring hiervoor. In de jongvolwassen leeftijd van 25-49 jaar is het verschil in arbeidsparticipatie tussen mannen en vrouwen relatief het kleinste, met een GPI tussen 0.73 tot 0.78. Vanaf de leeftijdscategorie 40-44 treden relatief meer vrouwen uit de arbeidsmarkt dan mannen, zoals te zien is aan de scherper dalende vrouwelijke arbeidsparticipatie in Figuur 8.2. De GPI voor de bruto arbeidsparticipatie daalt abrupt naar 0.48 in de eerste leeftijdscategorie na de pensioengerechtigde leeftijd (60-64 jaar) en blijft tot in leeftijdscategorie 75-79 vergelijkbaar laag. Dit patroon duidt erop dat leeftijd voor vrouwen een sterker effect heeft op de afstand tot de arbeidsmarkt dan voor mannen.

8.4 Werkgelegenheid

Deze sectie richt zich op het werkzame deel van de bevolking en de karakteristieken van economische activiteiten, zoals gedefinieerd in sectie 8.2. Het belang van werkgelegenheidsindicatoren is evident, aangezien werkgelegenheid en het ontbreken daarvan in belangrijke mate bepalen waar arbeidsmarktbeleid zich op moet richten. Een belangrijke aantekening hierbij is dat de omvang van werkgelegenheid slechts één dimensie is van werkgelegenheid en dat dit niets zegt over de kwaliteit van werk. In dit kader ontwikkelde de ILO het concept van ‘waardig werk’ (‘decent work’). Hierbij gaat het niet alleen om het hebben van werk, maar om productief werk dat een redelijk inkomen oplevert en wordt verricht onder voorwaarden van vrijheid, gelijkheid, veiligheid en menselijke waardigheid (ILO, 2018).

Voor een goed beeld van de mate waarin sprake is van waardig werk in Suriname moet een veelheid aan arbeidsmarktindicatoren in samenhang worden bekeken. De Census 2024 biedt aanknopingspunten om deze analyse uit te voeren, maar een dergelijke diepgaande analyse valt buiten het bestek van dit rapport. Een thematisch rapport over de Surinaamse arbeidsmarkt is hiervoor een geschikter platform. Deze sectie beperkt zich noodzakelijkerwijs tot twee belangrijke indicatoren die deels de kwantiteit en de kwaliteit van werkgelegenheid afdekken: de netto arbeidsparticipatie (sectie 8.4.2) en de positie in de werkkring (sectie 8.4.3).

8.4.1 De werkende bevolking

De Census 2024 registreerde een totale werkende bevolking van 230.7 duizend personen, samengesteld uit 133.9 duizend mannen (58.0 procent van het totaal) en 96.8 duizend vrouwen (42.0 procent). Als de informatie wordt beperkt tot de bevolking in de leeftijd 15-64, bestaat de werkende bevolking uit 225.7 duizend personen, verdeeld over 130.6 duizend mannen (57.9 procent) en 95.1 duizend vrouwen (42.1 procent). Een vergelijking met de volkstelling van 2012 kan worden gemaakt door te kijken naar de beperktere groep van 15-64 jaar oud die in 2012 188.2 duizend personen omvatte. Dit betekent een toename van de werkende bevolking in de tussenliggende periode met 37.5 duizend personen. De toename van het aantal werkende vrouwen (25.6 duizend) is ruim twee keer zo groot als die van werkende mannen (11.9 duizend).

Figuur 8.3 toont de leeftijds- en geslachtsopbouw van de totale werkende bevolking, met de grootste aantallen onder jongvolwassenen van 25 tot en met 44 jaar. Dit deel omvat meer dan de helft (53.5 procent) van de werkende bevolking. Onder de leeftijd van 20 jaar en na de pensioengerechtigde leeftijd van 60 jaar zijn de aantallen werkenden klein, met 6.2 duizend en 8.7 duizend personen, respectievelijk.

Figuur 8.3: Werkende bevolking, naar vijffaarlijkse leeftijdsgroep, en naar geslacht (in duizendtallen)

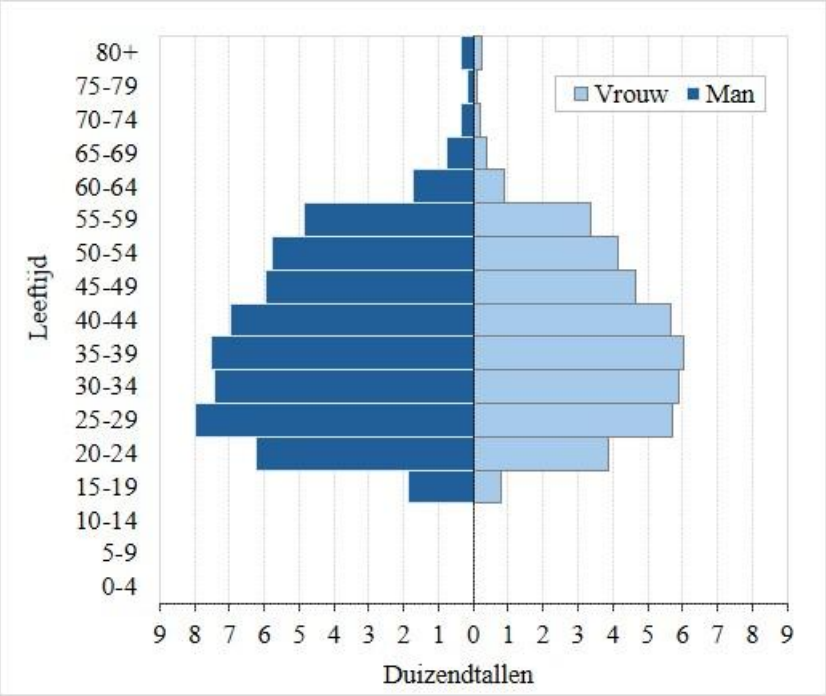

Bron: Tabel G.01: Bevolking 15 jaar en ouder, naar vijfjaarlijkse leeftijdsgroep, en naar geslacht, arbeidsmarktstatus

8.4.2 Netto arbeidsparticipatie

De netto arbeidsparticipatie is een belangrijke indicator die wordt gebruikt om de prestatie van de arbeidsmarkt in een land te beoordelen. De indicator wordt berekend als het aantal werkzame personen als percentage van de totale bevolking in de arbeidsleeftijd. Net als de bruto arbeidsparticipatie geeft deze inzicht in het niveau van economische activiteit en de structuur van de arbeidsmarkt, en verschaft informatie over het vermogen van de economie om werkgelegenheid te creëren en daarmee ook over de mogelijkheden van de bevolking in de arbeidsleeftijd om inkomen te verwerven uit werk. De indicator ligt doorgaans tussen de 50 en 75 procent. Een hoger percentage betekent dat een groter aandeel van de bevolking dat zou kunnen werken daadwerkelijk werkzaam is. Een laag percentage geeft aan dat een groot deel van de bevolking niet rechtstreeks betrokken is bij marktgerichte economische activiteiten. In veel landen is het percentage voor vrouwen lager dan voor mannen (ILO, 2016).

De netto arbeidsparticipatie van de bevolking in de leeftijd van 15-64 jaar van 53.4 procent (Tabel 8.1) geeft aan dat de Surinaamse economie slechts in geringe mate voorziet in werkgelegenheid en daarmee in economische productiviteit. De indicator is met name laag voor vrouwen: 43.9 tegen 63.4 procent voor mannen. Van de totale werkende bevolking in de leeftijd van 15-64 jaar is slechts 42.1 procent vrouw. Dit is een belangrijke aanwijzing dat het voor vrouwen moeilijker is betaald werk te doen dan voor mannen, en dat zij een groot onbenut arbeidspotentieel vormen.

Het verloop van de netto arbeidsparticipatie naar leeftijd komt zeer sterk overeen met dat van de bruto arbeidsparticipatie zoals weergegeven in Figuur 8.3, met de hoogste waarden van boven de 65 procent in de leeftijdsgroep 30-49 jaar. Ook in de netto arbeidsparticipatie liggen de percentages voor vrouwen in alle

leeftijdscategorieën lager dan die voor mannen. De genderkloof is echter nog iets groter: terwijl de bruto participatie GPI op 0.72 ligt, is die voor de netto participatie 0.69. Dit betekent dat het voor vrouwen moeilijker is om deel te nemen aan de arbeidsmarkt dan voor mannen, maar dat deelname als werkende op de arbeidsmarkt relatief nog moeilijker is.

Figuur 8.4 laat zien dat de netto arbeidsparticipatie sterk verschilt tussen de districten van Suriname, met hoger dan gemiddelde waarden in de urbane districten Paramaribo en Wanica, en het naastgelegen Commewijne. Opvallend is ook dat Sipaliwini een relatief hoge netto arbeidsparticipatie heeft. Een mogelijke achterliggende reden is de instroom van arbeidskrachten naar de goudvelden daar. Para, Brokopondo en Marowijne vormden daarentegen een cluster van districten met duidelijk lagere netto arbeidsparticipatie.

Figuur 8.4: Netto arbeidsparticipatie, naar district (in percentages)

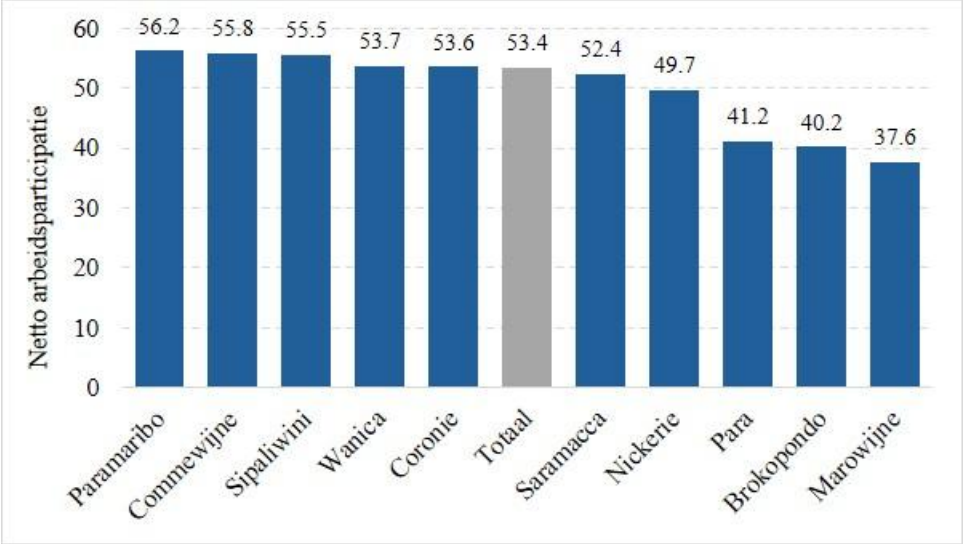

Bron: Aanvullend gegenereerde tabel Bevolking 15-64 jaar, naar district, en naar geslacht, arbeidsmarktstatus

8.4.3 Positie in de werkkring

De werkende bevolking kan worden ingedeeld op basis van de positie in de werkkring die personen bezetten. De criteria die worden gebruikt om de werkkringposities te definiëren zijn het economische risico waaraan personen in hun werk blootstaan en de mate van institutionele verbondenheid tussen de persoon en de werkkring. Daarnaast speelt het type zeggenschap over ondernemingen en andere werknemers dat de werkende heeft een rol (ILO, 1993). De basiscategorieën die internationaal worden onderscheiden worden weergegeven in de tekstkader *Positie in de werkkring*.

De positie in de werkkring is een van de indicatoren die inzicht kunnen geven in de omvang van informele werkgelegenheid, bijvoorbeeld op basis van het aandeel zelfstandigen zonder personeel (kleine zelfstandigen) en meewerkende gezinsleden (onbetaalde gezinswerkers in een familiebedrijf). Landen waarin het aandeel zelfstandigen zonder personeel of meewerkende gezinsleden afneemt en het aandeel werknemers dienovereenkomstig toeneemt, maken doorgaans een ontwikkeling door van een situatie met lage inkomens, een grote informele of agrarische sector en relatief weinig formele werkgelegenheid, naar een situatie met hogere inkomens en een sterke groei van de werkgelegenheid.

De Census 2024 bevat een vraag over de positie in de werkkring, met een verdere onderverdeling binnen de categorie werknemers. Zoals te zien is in *Tabel 8.2* vormen werknemers met 159.3 duizend personen en 69.1 procent verreweg de grootste groep, gevolgd door kleine zelfstandigen (42.5 duizend, 18.4 procent) en werkgevers (13.5 duizend, 5.9 procent). Andere categorieën (behalve de categorie 'Anders'[27]) zijn bijna verwaarloosbaar klein. Binnen de categorie 'Werknemers' zijn de meeste personen werkzaam bij particuliere bedrijven of NGO's of bij de overheid.

Bij een aantal posities in de werkkring zijn duidelijke genderverschillen zichtbaar. Onder vrouwen is 78.4 procent werkzaam als werknemer, terwijl dit voor mannen 62.4 procent is. Het verschil wordt met name veroorzaakt door het veel grotere aandeel vrouwen dat bij de overheid werkt. Met 36.8 procent is bijna twee keer zo hoog als het aandeel mannen werkzaam bij de overheid (19.3 procent). Deze positie van werknemer, en met name die van werknemer bij de overheid, wordt veelal gekenmerkt door relatieve stabiliteit, een laag economisch risico, formele contracten en gewaarborgde werknemersrechten. De positie van de kleine zelfstandige, die veelal meer gekenmerkt wordt door informaliteit en een hoog economisch risico, is juist bij mannen twee keer zo vaak voorkomend als bij vrouwen: 23.2 procent tegen 11.8 procent. Bij de andere werkkringposities zijn de genderverschillen minder uitgesproken.

Tabel 8.2: Werkzame bevolking 15 jaar en ouder, naar positie in de werkkring, en naar geslacht (in duizendtallen en percentages)

Positie in de werkkring	Geslacht					
	Duizendtallen			Percentages		
	Totaal	Man	Vrouw	Totaal	Man	Vrouw
Totaal	230.7	133.9	96.8	100.0	100.0	100.1
Werkgever	13.5	8.3	5.2	5.9	6.2	5.4
Kleine zelfstandige	42.5	31.0	11.4	18.4	23.2	11.8
Werknemer	159.3	83.5	75.8	69.1	62.4	78.4
bij de overheid	61.5	25.9	35.6	26.6	19.3	36.8
bij parastataal bedrijf	14.4	8.3	6.2	6.2	6.2	6.4
bij particulier bedrijf of NGO	77.5	46.1	31.3	33.6	34.5	32.4
bij privé huishouden	6.0	3.2	2.8	2.6	2.4	2.9
Onbetaalde gezinswerker in familiebedrijf	1.9	1.0	0.9	0.8	0.8	0.9
Lid van productieve cooperatie	0.2	0.2	0.1	0.1	0.1	0.1
Anders	13.2	9.9	3.3	5.7	7.4	3.5

Bron: Tabel G.03: Werkzame bevolking 15 jaar en ouder naar geslacht, vijfjaarlijkse leeftijdsgroep, en naar positie in de werkkring

[27] De categorie 'Anders' bevat personen waarvan de status niet in een van de gespecificeerde categorieën kan worden ingedeeld, alsmede een kleine groep stagiairs.

Positie in de werkkring

- *Werknemers* zijn alle werkenden die een baan hebben die wordt aangemerkt als een baan in loondienst, waarbij zij op basis van een expliciete (schriftelijke of mondelinge) of impliciete arbeidsovereenkomst een basisbeloning ontvangen die niet rechtstreeks afhankelijk is van de inkomsten van de eenheid waarvoor zij werken.
- *Werkgevers* zijn werkenden die voor eigen rekening of samen met één of enkele partners werken en een baan hebben die wordt aangemerkt als een baan als zelfstandige (d.w.z. een baan waarbij de beloning rechtstreeks afhankelijk is van de winst die wordt behaald met de geproduceerde goederen en diensten), en die in deze hoedanigheid op continue basis een één of meer personen in dienst hebben genomen om als werknemer voor hen te werken.
- *Zelfstandigen zonder personeel* (kleine zelfstandigen) zijn werkenden die voor eigen rekening of samen met een of meer partners werken en die niet op continue basis werknemers in dienst hebben.
- *Leden van producentencoöperaties* zijn werkenden die een baan als zelfstandige hebben in een coöperatie die goederen en diensten produceert.
- *Meewerkende gezinsleden* (onbetaalde gezinswerkers in een familiebedrijf) zijn werkenden die een baan als zelfstandige zonder personeel hebben in een marktgerichte onderneming die wordt geëxploiteerd door een verwante persoon uit hetzelfde huishouden woont en die daarvoor geen salaris ontvangen.
- *Anders*. Werkenden van wie de status in het werk niet kan worden vastgesteld omvatten personen over wie onvoldoende relevante informatie beschikbaar is en/of die niet in een van de voorgaande categorieën kunnen worden ingedeeld.

8.5 Werkloosheid

Het werkloosheidscijfer is waarschijnlijk de bekendste arbeidsmarktindicator en zeker één van de indicatoren waarnaar in beleidsstukken, ontwikkelingsplannen en de media het meest wordt verwezen. Het is ook een van de indicatoren voor het monitoren van de realisatie van SDG 8 – "*Bevorder aanhoudende, inclusieve en duurzame economische groei, volledige en productieve werkgelegenheid en waardig werk voor iedereen*". Samen met de netto arbeidsparticipatie (sectie 8.4.2) biedt het de meest informatieve indicator voor het functioneren van de arbeidsmarkt en de economie als geheel. Desalniettemin is de interpretatie van werkloosheid en het werkloosheidscijfer verre van eenduidig. Het werkloosheidscijfer kan niet zonder meer worden gebruikt als maatstaf voor economische bestaansonzekerheid of welzijn. In landen met een formele economie, goedbetaalde banen en goed ontwikkelde sociale zekerheidsregelingen, of als spaargeld of andere middelen van bestaan beschikbaar zijn, kunnen personen zich permitteren om geruime tijd werkloos te zijn en tijd te nemen om een goede en passende baan te vinden. Daarentegen, in situaties met een uitgebreide informele economie en waar geen vangnet van werkloosheidsverzekeringen en sociale uitkeringen beschikbaar is, kunnen veel mensen zich het eenvoudigweg niet veroorloven werkloos te zijn. Om in hun levensonderhoud te voorzien, moeten zij noodzakelijkerwijs banen accepteren, ook al zijn die onproductief, laagbetaald, zonder werknemersrechten en met weinig of juist zeer veel werkuren. De paradox is dan ook dat landen met een dergelijke economie vaak een relatief laag werkloosheidscijfer hebben. Dit lage percentage is echter geen indicatie van goede prestaties van de arbeidsmarkt, maar juist van een ongunstige arbeidsmarktsituatie. Het wordt daarom geadviseerd om het gebruik van het werkloosheidscijfer te beperken tot het meten van de benutting van arbeid en het aangeven van het niet

kunnen vinden van werk (ILO, 2008; ILO, 2016), hoewel in samenhang met andere arbeidsmarktindicatoren en contextuele informatie wel een verdere duiding gegeven kan worden.

In de Census 2024 is het werkloosheidscijfer berekend als het percentage van de beroepsbevolking van 15-64 jaar dat niet werkzaam was in de referentieperiode van 7 tot en met 13 oktober 2024 en in dat periode naar werk heeft gezocht. Het totale werkloosheidscijfer is 5.0 procent en vertegenwoordigt 11.9 duizend mensen die geen werk konden vinden (Tabel 8.1). Dit is een halvering van het werkloosheidscijfer dat gevonden werd in de Census 2012 (10.3). Gezien de mogelijke beperkingen in de vergelijkbaarheid van censusgegevens en de interpretatie van het werkloosheidscijfer niet eenduidig is, mag deze halvering niet direct geïnterpreteerd worden als een verbetering.

Tabel 8.1 laat ook zien dat in Suriname een ruime meerderheid van werklozen in de leeftijd 15-64 bestaat uit vrouwen (60.5 procent). Tegenover 7.2 duizend werkloze vrouwen staan 4.7 duizend werkloze mannen (39.5 procent van het totaal). Deze aantallen vertalen zich in een werkloosheidscijfer van 7.0 procent voor vrouwen en 3.5 procent voor mannen met leeftijd 15-64.

Het totale aantal werklozen wordt verkregen door de gehele bevolking van 15 jaar en ouder in beschouwing te nemen. Dan neemt het aantal werklozen licht toe tot 12.1 duizend, waarvan 7.3 duizend vrouwen (60.2 procent) en 4.8 duizend mannen (39.8 procent). De afgeronde werkloosheidscijfers vallen dan niet anders uit dan voor de bevolking 15-64 jaar oud.

Wereldwijd heeft jeugdwerkloosheid – het werkloosheidscijfer van jongeren in de leeftijd van 15-24 – een steeds belangrijkere plaats gekregen op de ontwikkelingsagenda, mede vanwege de erkenning dat jongeren tot de meest kwetsbare groepen op de arbeidsmarkt behoren. Werkloosheid aan het begin van een loopbaan, vooral wanneer deze langdurig aanhoudt, kan de toekomstige arbeidsmarktperspectieven en de mogelijkheden om een zelfstandig en bevredigend leven op te bouwen negatief beïnvloeden (ILO, 2015). Daarnaast kan jeugdwerkloosheid bijdragen aan gevoelens van uitzichtloosheid en frustratie. Wanneer dergelijke gevoelens breed in de samenleving voorkomen, kunnen zij een belangrijke voedingsbodem vormen voor maatschappelijke onrust. Zo blijkt uit de literatuur dat jeugdwerkloosheid en onderbenutting van arbeid onder jongeren een bedreiging kunnen vormen voor de sociale, politieke en economische stabiliteit en kunnen bijdragen aan maatschappelijke onrust en conflicten binnen een land (Azeng & Yogo, 2013).

Figuur 8.5 laat zien dat de werkloosheid in de jeugdleeftijd 15-24 zeer hoog is vergeleken met de rest van de bevolking in de beroepsleeftijd. Het jeugdwerkloosheidscijfer ligt op 11.8 procent voor beide geslachten tezamen en 8.2 procent voor mannen en 17.4 procent voor vrouwen. Vanuit individueel perspectief geven deze cijfers aan dat jongeren, en met name jonge vrouwen, moeite hebben met de transitie van het onderwijs naar de arbeidsmarkt. Bekeken vanuit arbeidsmarktperspectief betekent het dat het beroepsaanbod van 1 op 8 à 9 jongeren – en 1 op de 6 jonge vrouwen – onbenut wordt gelaten.

Figuur 8.5: Werkloosheidscijfer, naar vijfjaarlijkse leeftijdscategorie, en naar geslacht (in percentages)

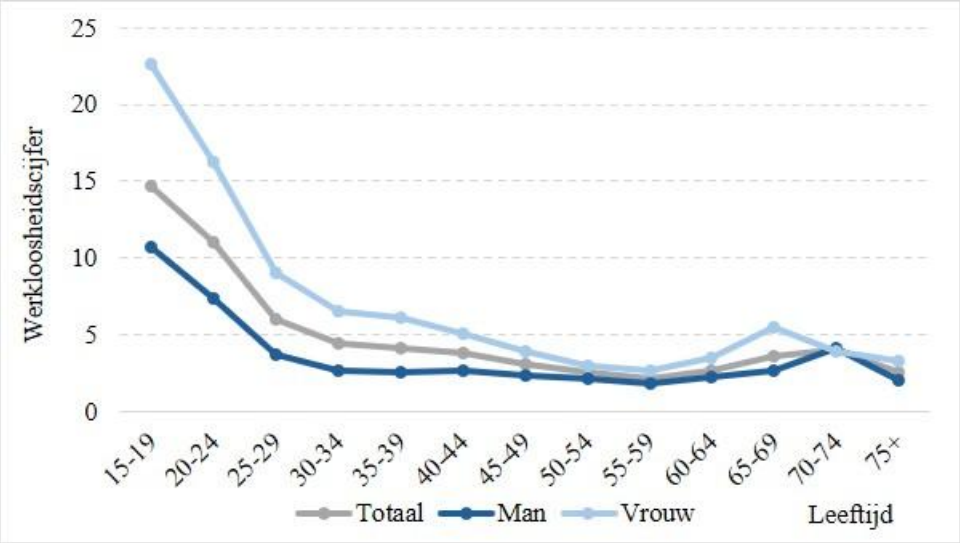

Bron: Tabel G.01: Bevolking 15 jaar en ouder, naar vijfjaarlijkse leeftijdsgroep, en naar geslacht, arbeidsmarktstatus

Vanaf het begin van de beroepsleeftijd tot de pensioengerechtigde leeftijd van 60 jaar toont het werkloosheidscijfer een dalende trend en convergeren de cijfers voor mannen en vrouwen. Voor vrijwel alle leeftijdscategorieën blijft het werkloosheidscijfer van vrouwen echter hoger liggen dan dat van mannen. Dit wijst op een structureel verschil in de positie van vrouwen op de arbeidsmarkt: vrouwen die tot de beroepsbevolking behoren, hebben op alle leeftijden gemiddeld meer moeite om werk te vinden dan mannen.

Vanaf de pensioengerechtigde leeftijd stijgen de werkloosheidscijfers weer licht en lopen ze weer uiteen. De interpretatie van deze bevinding vergt nadere analyse. Rond en na de pensioengerechtigde leeftijd verandert de samenstelling van de beroepsbevolking sterk, aangezien veel mensen de arbeidsmarkt verlaten en alleen nog een selectieve groep actief blijft.

De regionale verschillen in het werkloosheidscijfer zijn zeer groot (zie *Figuur 8.6*). Met 15.5 procent van de beroepsbevolking werkloos is het werkloosheidscijfer in Marowijne vijf keer zo hoog als dat van Sipaliwini (3.1 procent). Het zijn opnieuw Para, Marowijne en Brokopondo die met hoge werkloosheidscijfers sterk afwijken van het landelijk gemiddelde. Deze districten zijn ook gekenmerkt door relatief lage arbeidsparticipatie (zie Figuur 8.4). De combinatie van beide indicatoren wijst op een relatief geringe deelname aan de arbeidsmarkt, terwijl ook onder degenen die zich wel op de arbeidsmarkt aanbieden, een relatief groot aandeel geen werk vindt. Dit kan duiden op een beperkte opnamecapaciteit van de lokale arbeidsmarkten en een geringe aansluiting tussen het beschikbare arbeidsaanbod en de beschikbare werkgelegenheid. De onderliggende oorzaken kunnen echter niet op basis van deze indicatoren alleen worden vastgesteld en kunnen onder meer samenhangen met een beperkt aanbod van betaalde banen, een minder ontwikkelde moderne economie of een sterke informele lokale arbeidsmarkt, beperkte bereikbaarheid van arbeidsplaatsen, het opleidingsniveau van de bevolking en de structuur van de lokale economie.

Figuur 8.6: Werkloosheidscijfer, naar district (in percentages)

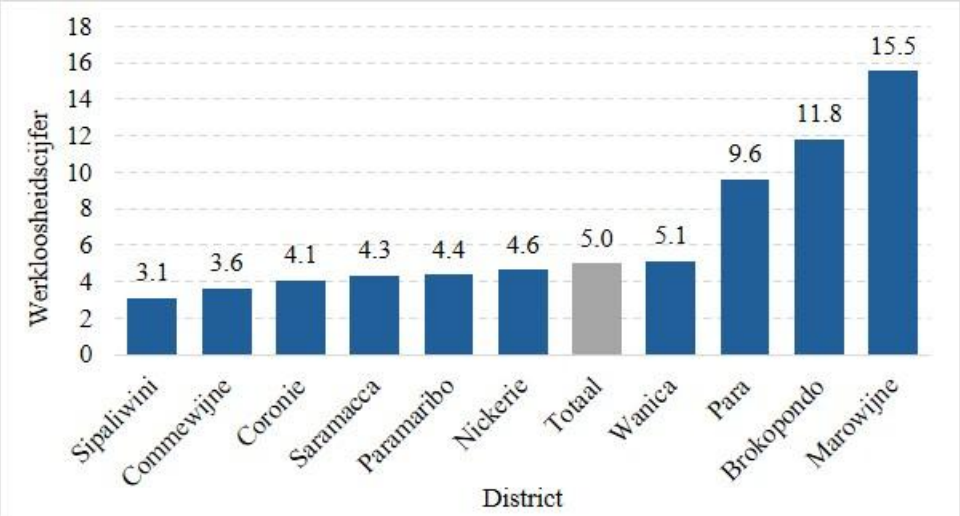

Bron: Tabel G.01: Bevolking 15 jaar en ouder, naar vijfjaarlijkse leeftijdsgroep, en naar geslacht, arbeidsmarktstatus

8.6 De niet-beroepsbevolking

De niet-beroepsbevolking omvat personen in de beroepsleeftijd die gedurende de referentieperiode niet werkzaam en niet werkloos waren. Wanneer de arbeidsleeftijd beperkt wordt tot de groep 15-64-jarigen, betreft dit 185.0 duizend personen (Tabel 8.1). Worden de personen van 65 jaar en ouder meegenomen, dan gaat het om 235.5 duizend personen. In beide gevallen vormen vrouwen een meerderheid van rond 61 procent.

Een nadere analyse van de niet-beroepsbevolking is relevant om inzicht te krijgen in de redenen waarom personen in de arbeidsleeftijd niet deelnemen aan de arbeidsmarkt en in de mate waarin sprake kan zijn van afstand tot de arbeidsmarkt. In de Census 2024 is de vraag gesteld waarom personen buiten de beroepsbevolking niet naar werk hebben gezocht. De antwoorden op deze vraag maken het mogelijk om beter te beoordelen in hoeverre sprake is van een structurele afstand tot de arbeidsmarkt dan wel van een potentieel onbenut arbeidsaanbod. Daarmee vormt de analyse een belangrijke aanvulling op indicatoren zoals arbeidsparticipatie en werkloosheid en biedt zij aanknopingspunten voor het begrijpen van verschillen naar geslacht, leeftijd en geografisch gebied.

Een deel van de niet-beroepsbevolking neemt niet deel aan de arbeidsmarkt om redenen buiten de arbeidsmarkt zelf, bijvoorbeeld vanwege het volgen van onderwijs, pensioen of een hoge leeftijd, of vanwege gezondheidsbeperkingen. Daarnaast zijn er personen die geen werk hebben gezocht vanwege huishoudelijke of zorgtaken. Deze laatste groep is met name relevant vanuit genderperspectief, omdat verschillen tussen mannen en vrouwen in de verdeling van deze taken kunnen samenhangen met verschillen in arbeidsparticipatie. Bijzondere aandacht verdient de groep die geen werk heeft gezocht omdat men verwachtte geen geschikte baan te kunnen vinden. Deze personen kunnen worden beschouwd als een vorm van potentieel onbenut arbeidsaanbod. Volgens de gehanteerde definitie van werkloosheid worden zij niet als werkloos beschouwd, omdat actief zoeken naar werk onderdeel is van de werkloosheidsdefinitie.

Tabel 8.3 laat zien dat de redenen om niet naar werk te zoeken sterk gender- en leeftijdsspecifiek zijn. De verreweg belangrijkste redenen zijn ouderdom en pensionering (voor 69.7 duizend personen), onderwijsparticipatie (61.5 duizend) en zorgtaken (52.2 duizend). Een opvallend genderverschil bij het niet zoeken naar werk is zichtbaar in de categorie 'Gezinsverzorger'. Deze reden werd opgegeven voor 48.1 duizend vrouwen, tegenover slechts 4.1 duizend mannen. Voor slechts 4.4 procent van de mannen was deze zorgtaak de reden om niet naar werk te zoeken, terwijl dit voor vrouwen voor 33.8 procent het geval was.

Gezien de hogere onderwijsparticipatie van vrouwen (zie hoofdstuk 7) en hun grotere aandeel in de oudere bevolking (zie hoofdstuk 4), zou men verwachten dat onderwijs ('Student, scholier') en ouderdom ('Gepensioneerd, bejaard') voor vrouwen relatief vaker redenen zijn om niet naar werk te zoeken dan voor mannen. De percentages in Tabel 8.3 lijken dit op het eerste gezicht niet te bevestigen. Een mogelijke verklaring is dat vrouwen in zowel de jongere als de oudere levensfasen vaker dan mannen verantwoordelijk zijn voor de zorg voor gezinsleden. Deze gezins- en zorgtaken vormen voor vrouwen een belangrijke 'concurrerende' reden om niet naar werk te zoeken en kunnen daardoor het aandeel van onderwijs- en ouderdomsgerelateerde redenen relatief kleiner maken. Mannen hebben veelal minder verantwoordelijkheid voor zorgtaken, waardoor andere redenen om niet naar werk te zoeken relatief vaker worden genoemd, naast de mogelijkheid dat zij wel proberen werk te vinden.

Vanuit arbeidsmarktperspectief zijn ontmoedigde werkzoekenden een relevante categorie voor verdere analyse. In deze groep gaat het om personen die denken geen werk te kunnen vinden of die wel hebben gezocht maar geen werk hebben gevonden. Hoewel deze personen volgens de gehanteerde definitie niet tot de werkloze beroepsbevolking worden gerekend, vertegenwoordigen zij wel een potentieel onbenut arbeidsaanbod. Als de ruime definitie van werkloosheid wordt toegepast, waarin deze groep meegenomen wordt, neemt de werkloze beroepsbevolking met leeftijd 15-64 jaar toe van 11.9 duizend personen tot 30.4 duizend personen. Het totale werkloosheidscijfer zou daarmee oplopen van 5.0 procent tot 11.9 procent.

Tabel 8.3: Niet-beroepsbevolking 15 jaar en ouder, naar reden om niet te zoeken naar werk, en naar geslacht (in duizendtallen en percentages)

Reden om niet te zoeken naar werk	Geslacht					
	Duizendtallen			Percentages		
	Totaal	Man	Vrouw	Totaal	Man	Vrouw
Totaal	235.5	93.2	142.3	100.0	100.0	100.0
Student, scholier	61.5	27.4	34.2	26.1	29.4	24.0
Wacht op sollicitatieresultaat	2.4	1.3	1.1	1.0	1.4	0.8
Gezinsverzorger	52.2	4.1	48.1	22.2	4.4	33.8
Ontmoedigde werkzoekende	18.6	9.7	8.8	7.9	10.4	6.2
Arbeidsongeschikt	16.6	9.1	7.5	7.1	9.8	5.3
Gepensioneerd, bejaard	69.7	33.3	36.5	29.6	35.7	25.6
Anders	14.4	8.3	6.2	6.1	8.9	4.3

Bron: Tabel G.07: Niet-beroepsbevolking 15 jaar en ouder, naar geslacht, vijfjaarlijkse leeftijdsgroep, en naar reden om niet te zoeken naar werk

8.7 Inkomen

De Census 2024 bevat voor personen van 15 jaar en ouder informatie over het type inkomen. Daarbij werd gevraagd naar zowel het belangrijkste als het tweede belangrijkste type inkomen. Voor beide werd vervolgens gevraagd naar de inkomensgroep waarin het betreffende inkomen kon worden geplaatst. In deze sectie wordt uitsluitend het belangrijkste type inkomen geanalyseerd. De verdeling naar de verschillende typen inkomen geeft inzicht in de wijze waarop de bevolking voornamelijk in haar levensonderhoud voorziet en in de betekenis van bijvoorbeeld inkomen uit arbeid, pensioen, sociale uitkeringen en andere inkomensbronnen.

De typen inkomen verschillen zowel naar leeftijd als naar geslacht. *Tabel 8.4* geeft de verdeling van het inkomen naar deze kenmerken weer, met dichotome leeftijdsgroepen die worden gescheiden op basis van de pensioengerechtigde leeftijd. Dit levert in feite een goede samenvatting van de belangrijkste typen inkomen en hun samenhang met leeftijd en geslacht. Er dient echter op te worden gewezen dat het aandeel personen voor wie geen inkomensinformatie is verstrekt, met 12.3 procent zeer hoog is. Dit wijst erop dat een census geen geschikt instrument is om betrouwbare inkomensgegevens te verzamelen. De meeste volkstellingen vragen er daarom ook niet naar.

De tabel bevat ook een categorie voor mensen die geen inkomen hebben en daarom vaak geheel afhankelijk zijn van andere leden van het huishouden. Door de aanwezigheid van pensioen- en sociale zekerheidsregelingen is het aantal en het percentage personen zonder inkomen op oudere leeftijd relatief gering. In de leeftijdsgroep onder de 60 jaar is deze categorie echter, met 30.2 procent, de op één na grootste. Opvallend is daarbij dat het ontbreken van inkomen bij vrouwen aanmerkelijk meer voorkomt dan bij mannen (met, respectievelijk, 32.5 en 18.9 procent). Dit is een indicatie dat vrouwen gemiddeld vaker in een afhankelijke, en daarmee meer kwetsbare, positie leven.

Inkomen uit arbeid, door middel van loon, salaris of winst is het meest gerapporteerde type inkomen, maar vooral voor personen onder de pensioengerechtigde leeftijd – waar het 45.8 procent vertegenwoordigt – en vaker voor mannen dan voor vrouwen. Rente, alimentatie,[28] inkomen uit eigendom, andere sociale uitkeringen, en geldtransfers en geschenkenpakketten komen vrij marginaal voor als belangrijkste inkomenstype. Het laatste type komt ruim twee keer vaker voor bij vrouwen dan bij mannen, wat opnieuw wijst op een grotere afhankelijkheid bij vrouwen.

Pensioenuitkeringen en de Algemene Oudedagsvoorziening (AOV) zijn vanzelfsprekend vooral van belang op hogere leeftijd.[29] Beide typen inkomen vertegenwoordigen samen ruim twee derde van het belangrijkste inkomen van personen van 60 jaar en ouder. Voor mannen worden beide typen even vaak gerapporteerd, maar voor vrouwen is een pensioen minder vaak van belang. Dit hangt zeer waarschijnlijk samen met het

[28] Rente en alimentatie zijn in deze tabel opgenomen in de categorie ‘Anders’. Elk van deze vertegenwoordigt minder dan 0.3 procent van de typen inkomen.

[29] Op jongere leeftijd kan men echter ook recht hebben op pensioen als het gaat om partnerpensioen, wezenpensioen of invaliditeitspensioen.

feit dat vrouwen minder vaak deelnemen aan het arbeidsproces (sectie 8.4) en daarom vaker geen of minder pensioenrechten opbouwen.

Tabel 8.4: Bevolking 15 jaar en ouder, naar belangrijkste type inkomen, en naar geslacht brede leeftijdsgroep (in duizendtallen en in percentages)

a. In duizendtallen

Belangrijkste type inkomen	Geslacht, brede leeftijdsgroep								
	Totaal			Man			Vrouw		
	Totaal	15-59	60+	Totaal	15-59	60+	Totaal	15-59	60+
Totaal	478.2	391.3	87.0	231.8	190.9	41.0	246.4	200.4	46.0
Geen inkomen	123.9	118.0	5.9	43.8	41.9	1.8	80.1	76.1	4.0
Loon, salaris	189.2	179.2	10.0	103.7	97.6	6.1	85.5	81.6	3.9
Winst	20.3	18.5	1.8	13.4	12.2	1.2	6.9	6.3	0.6
Uit eigendom	3.6	3.1	0.4	2.2	1.9	0.3	1.4	1.2	0.2
Geldtransfers, geschenkpakketten	5.1	4.7	0.4	1.5	1.4	0.2	3.6	3.3	0.2
Pensioen	27.7	1.1	26.7	14.7	0.5	14.2	13.1	0.6	12.5
Algemene Oudedagsvoorziening	34.3	0.0	34.3	13.5	0.0	13.5	20.8	0.0	20.8
Andere sociale uitkering	8.9	8.2	0.7	3.1	2.8	0.3	5.8	5.4	0.4
Anders	6.7	5.9	0.8	3.5	3.1	0.4	3.2	2.8	0.3
Geen informatie	58.6	52.5	6.0	32.6	29.6	3.1	26.0	23.0	3.0

a. In percentages

Belangrijkste type inkomen	Geslacht, brede leeftijdsgroep								
	Totaal			Man			Vrouw		
	Totaal	15-59	60+	Totaal	15-59	60+	Totaal	15-59	60+
Totaal	100.0	100.0	100.0	100.0	100.0	100.0	100.0	100.0	100.0
Geen inkomen	25.9	30.2	6.7	18.9	22.0	4.5	32.5	38.0	8.7
Loon, salaris	39.6	45.8	11.5	44.7	51.1	14.8	34.7	40.7	8.5
Winst	4.2	4.7	2.1	5.8	6.4	3.0	2.8	3.2	1.3
Uit eigendom	0.7	0.8	0.5	0.9	1.0	0.7	0.6	0.6	0.3
Geldtransfers, geschenkpakketten	1.1	1.2	0.5	0.7	0.7	0.4	1.4	1.7	0.5
Pensioen	5.8	0.3	30.7	6.3	0.3	34.6	5.3	0.3	27.2
Algemene Oudedagsvoorziening	7.2	0.0	39.5	5.8	0.0	32.9	8.5	0.0	45.3
Andere sociale uitkering	1.9	2.1	0.8	1.3	1.5	0.7	2.4	2.7	0.9
Anders	1.4	1.5	0.9	1.5	1.6	1.0	1.3	1.4	0.8
Geen informatie	12.3	13.4	6.9	14.1	15.5	7.5	10.5	11.5	6.4

Bron: Tabel G.09: Bevolking 15 jaar en ouder, naar geslacht, vijfjaarlijkse leeftijdsgroep, en naar belangrijkste type inkomen

Figuur 8.7 toont een meer gedetailleerde verdeling van het belangrijkste type inkomen naar leeftijd. Om overzichtelijkheid te waarborgen zijn een aantal typen inkomen samengevoegd.[30] Het meest in het oog springend is overgang van arbeidsgerelateerde inkomenstypen naar inkomen uit pensioen en AOV, wat het

[30] Inkomen uit arbeid combineert inkomen uit loon, salaris en winst; alimentatie is ondergebracht bij 'Anders'. Andere combinaties zijn expliciet weergegeven in de legenda.

grote belang weergeeft van goede pensioen- en sociale zekerheidsregelingen. Andere opvallende waarnemingen zijn het relatief hoge aandeel personen in de twintiger levensjaren dat geen inkomen heeft en het feit dat ook op hogere leeftijd een weliswaar klein, maar duidelijk te onderscheiden deel van de bevolking inkomen verwerft uit arbeid. Inkomen uit arbeid is het meest gerapporteerde en belangrijkste inkomen in alle leeftijdscategorieën tot aan de pensioengerechtigde leeftijd. Het grootste aandeel wordt gevonden in de leeftijdsgroep 30-49, wat nauwkeurig overeenkomt met het leeftijdspatroon van de netto arbeidsparticipatiecijfers (zie sectie 8.4.2).

Figuur 8.7: Bevolking 15 jaar en ouder, naar vijfjaarlijkse leeftijdsgroep, en naar belangrijkste type inkomen (in percentages)

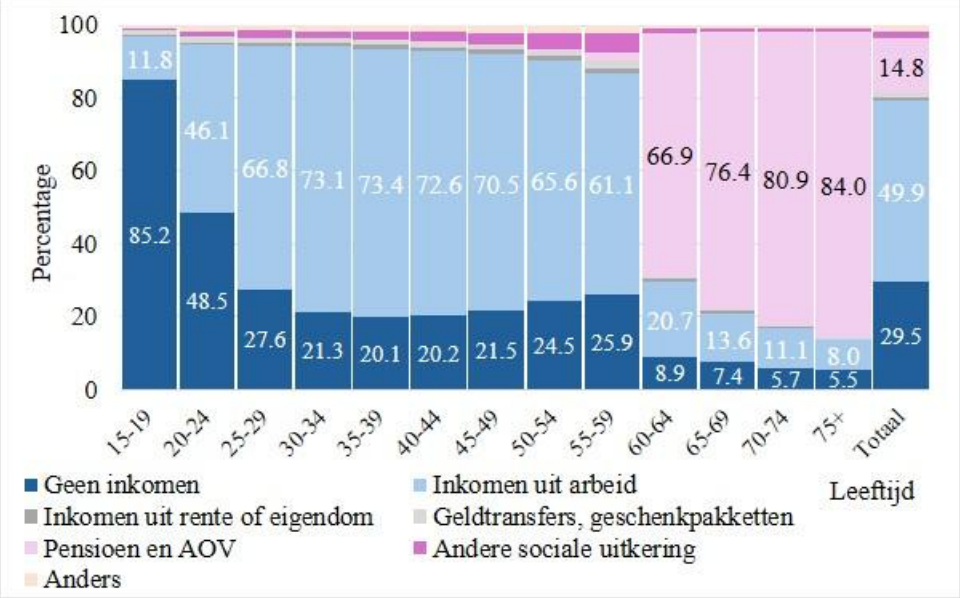

Bron: Tabel G.09: Bevolking 15 jaar en ouder, naar geslacht, vijfjaarlijkse leeftijdsgroep, en naar belangrijkste type inkomen

9 Gezondheid en sport

9.1 Inleiding

Hoewel verschillende stakeholders in de gezondheidssector werken aan het ontwikkelen van digitale informatiesystemen voor de gezondheidszorg, bestaat er momenteel nog geen geïntegreerd gezondheidsinformatiesysteem in Suriname. Naast het gebrek aan direct beschikbare digitale informatie over gezondheid wordt er ook weinig grootschalig steekproefonderzoek op dit gebied verricht. De meest recente Multiple Indicator Cluster Survey (MICS) dateert alweer uit 2018. Omwille van de schaarste aan gezondheidsinformatie blijft de volkstelling een van de weinige bronnen die een landelijk overzicht kunnen geven van gezondheid en lichamelijke en geestelijke beperkingen, vooral voor groepen en gebieden die in routinematig verzamelde gezondheidsdata minder goed zichtbaar zijn.

Er zijn een aantal problemen bij het vragen naar gezondheidsproblemen in volkstellingen, die tot een bias in de resultaten kunnen leiden, zoals de subjectiviteit van zelfrapportage over de eigen gezondheidstoestand, het feit dat de vragen vaak niet aan de persoon zelf worden gesteld, het voortduren van stigma en schaamte bij het rapporteren van bepaalde ziekten en beperkingen, de beperkte diepgang in een volkstelling omdat er geen ruimte is om verder door te vragen, het gebrek aan medische verificatie, verwarring over begrippen en definities, etc. In die zin moeten de resultaten van de volkstelling louter als indicatief worden beschouwd en zijn ze geen alternatief voor een gedegen gezondheidssurvey of voor informatie uit een goed ontwikkeld gezondheidsinformatiesysteem.

Informatie over sport geeft inzicht in de leefstijl en gezondheidsstatus van een bevolking op geaggregeerd niveau. Deze gegevens helpen beleidsmakers en onderzoekers om gezondheidsverschillen tussen groepen te identificeren en gerichte interventies te ontwikkelen. Bovendien maken sportvragen het mogelijk om trends in fysieke activiteit over de tijd te volgen en de effectiviteit van volksgezondheidsbeleid te evalueren.

9.2 Gezondheidsstatus en gezondheidsproblemen

In de Census 2024 werd respondenten gevraagd of zij leden aan een van de volgende tien chronische ziekten: nierziekte, suikerziekte, hoge bloeddruk, hart- en vaatziekten, kanker, artritis, astma, sikkelcelziekte, epilepsie en tuberculose. Voor elke ziekte moest als antwoord ‘Ja’, ‘Nee’ of ‘Weet niet’ worden gekozen. Ook was er voor de respondent de mogelijkheid om de vraag te weigeren. Daarnaast werd gevraagd of de persoon leed aan een psychische aandoening (inclusief depressie en angststoornis).

In de nabije toekomst zullen de resultaten van de census over gezondheid en functionele beperkingen uitgebreid worden gepresenteerd in een specifiek thematisch rapport. Voor de verschillende chronische ziekten in de volkstelling werden prevalentiegraden berekend. De prevalentiegraad geeft het aantal personen per duizend aan dat op het ogenblik van de volkstelling een bepaalde ziekte of aandoening heeft. De prevalentiegraad wordt berekend door het aantal gerapporteerde gevallen van een ziekte te delen door de totale bevolking. De prevalentiegraden werden berekend voor mannen, vrouwen en voor beide geslachten samen en zijn te zien in *Figuur 9.1.*

Uit de resultaten van de volkstelling blijkt duidelijk dat van de gevraagde gezondheidsproblemen hoge bloeddruk de hoogste prevalentie heeft. Van alle personen van vijf jaar en ouder, verklaren 122 per duizend dat zij lijden aan een verhoogde bloeddruk. Het kan worden aangenomen dat de werkelijke prevalentie hoger is, aangezien veel mensen een verhoogde bloeddruk hebben zonder hiervan op de hoogte te zijn. Het is opvallend dat vrouwen een hogere prevalentie hebben dan mannen: 142 per duizend, tegenover 100 per duizend. Het feit dat vrouwen een 42 procent hogere prevalentie van hoge bloeddruk rapporteren, betekent niet noodzakelijk dat zij daadwerkelijk ook een veel hogere prevalentie hebben. De gegevens voor mannen zijn mogelijk ondergerapporteerd. In surveys en censussen rapporteren vrouwen over het algemeen vaker en specifieker gezondheidsklachten dan mannen, wat kan leiden tot hogere prevalentiecijfers bij zelfrapportage (Macintyre, et al., 1999).

Figuur 9.1: Prevalentie van specifieke gezondheidsproblemen, naar geslacht (per duizend personen)

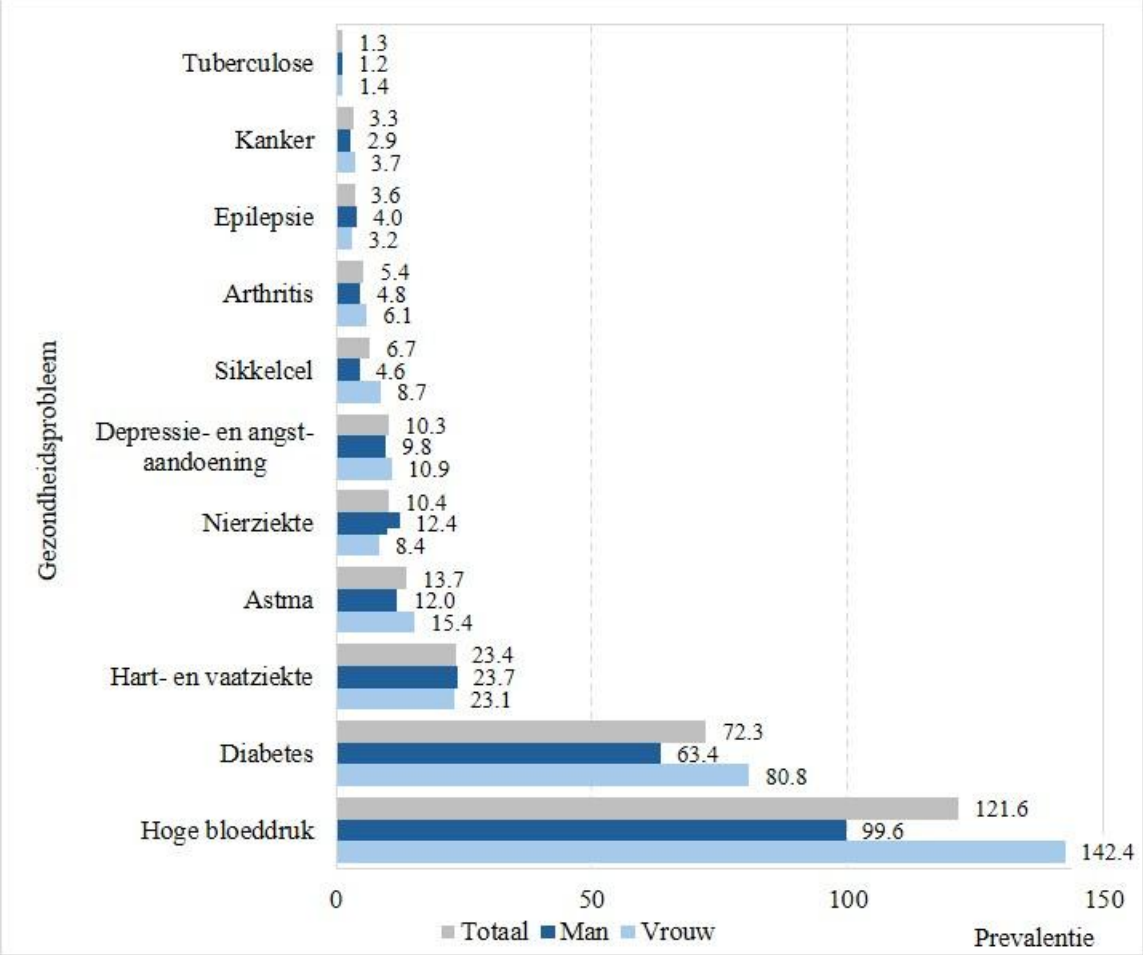

Bron: Tabel E.03: Bevolking 5 jaar en ouder, naar gezondheidsstatus voor specifieke gezondheidsproblemen, en naar geslacht, brede leeftijdsgroep

Zoals de meeste aandoeningen is ook verhoogde bloeddruk leeftijdsgebonden. *Figuur 9.2* geeft de prevalentie van hoge bloeddruk per brede leeftijdsgroep en geslacht weer. De grafiek toont dat de prevalentie van hoge bloeddruk erg hoog is bij mensen van 65 jaar en ouder. Meer dan 4 op de 10 oudere mensen hebben een verhoogde bloeddruk. Bij vrouwen is dit 463 per duizend, terwijl het bij mannen 359 per duizend is. Bij de bevolking in de werkzame leeftijd (15-64 jaar) is de prevalentie van hoge bloeddruk

veel lager, alhoewel in deze groep ook meer dan 1 op de 10 een hoge bloeddruk heeft. Vrouwen melden op deze leeftijd ook een hogere prevalentie dan mannen: 132 per duizend tegenover 93 per duizend. Bij kinderen van 5-14 zijn de aantallen verwaarloosbaar.

Figuur 9.2: Prevalentie van hoge bloeddruk, naar geslacht en brede leeftijdsgroep (per duizend personen)

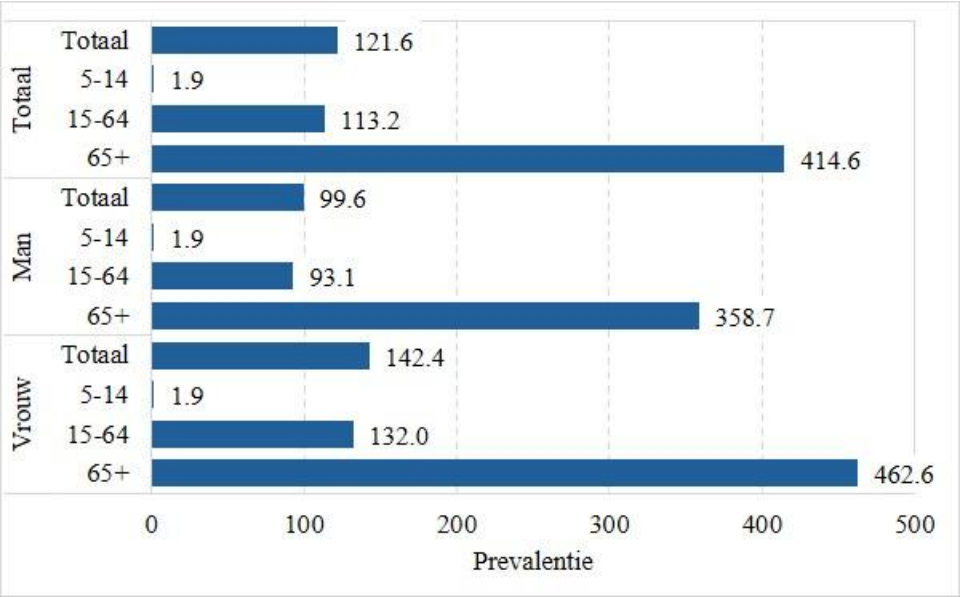

Bron: Tabel E.03: Bevolking 5 jaar en ouder, naar gezondheidsstatus voor specifieke gezondheidsproblemen, en naar geslacht, brede leeftijdsgroep

Het tweede belangrijkste vermelde gezondheidsprobleem in de volkstelling 2024 is diabetes: 72 personen per duizend geven aan diabetes te hebben. Weer is de prevalentie onder vrouwen hoger dan onder mannen: 81 tegenover 63 per 1000. *Figuur 9.3* toont de erg hoge niveaus van diabetes op latere leeftijd. Alhoewel sommige personen niet gemeld hebben dat zij diabetes hebben, of zich er misschien niet van bewust zijn, toont de grafiek dat 1 op 4 personen boven de leeftijd van 65 diabetes vermeldt. De prevalentie bij vrouwen is hier ook aanzienlijk hoger dan bij mannen. Bij personen in de werkzame leeftijdsgroepen lijden 67 personen per duizend aan diabetes. De cijfers van de volkstelling tonen aan dat diabetes in Suriname een probleem van de eerste orde is voor de algemene volksgezondheid. In het thematische rapport over gezondheid zal uitgebreide aandacht worden besteed aan dit belangrijke onderwerp.

Andere ziekten hebben een lagere prevalentie dan hoge bloeddruk en diabetes, maar duiden toch op belangrijke publieke gezondheidsproblemen. Zo lijdt ongeveer 2 procent van de bevolking aan hart- en vaatziekte, en zo'n 1 procent aan astma, een nierziekte of depressie en/of angstaandoeningen. Voor deze aandoeningen zijn er minder duidelijke verschillen tussen beide geslachten.

Figuur 9.3: Prevalentie van diabetes, naar geslacht en brede leeftijdsgroepen (per duizend personen)

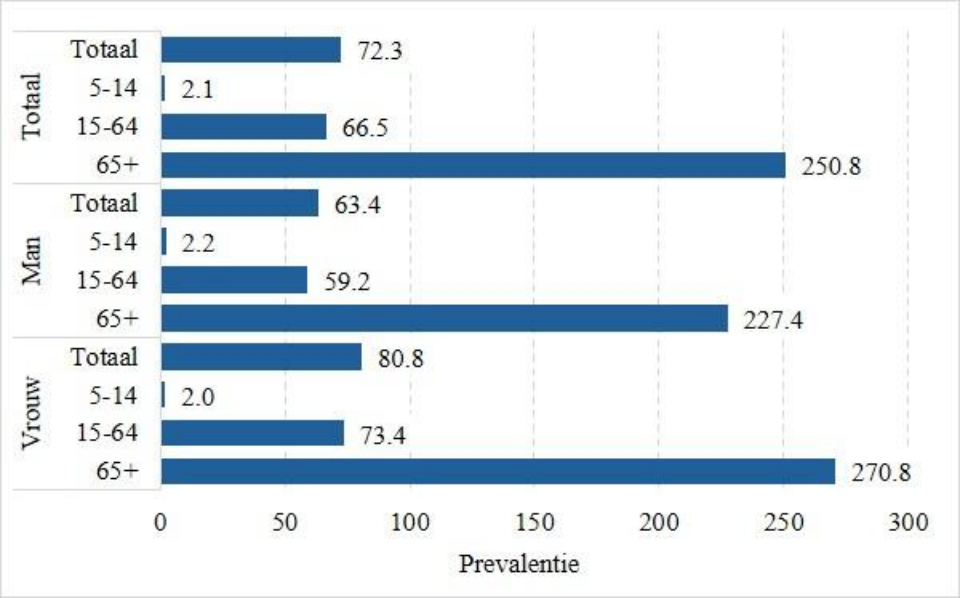

Bron: Tabel E.03: Bevolking 5 jaar en ouder, naar gezondheidsstatus voor specifieke gezondheidsproblemen, en naar geslacht, brede leeftijdsgroep

9.3 Lichamelijke en geestelijke beperking

Mensen met een beperking ervaren moeilijkheden om activiteiten in een aantal basisdomeinen uit te voeren, zoals zien, horen, lopen, denken, zelfzorg of communiceren. Een beperking ontstaat vooral wanneer de omgeving niet goed is aangepast en er barrières zijn, waardoor de persoon niet volledig kan participeren in het alledaagse leven. Door de barrières weg te nemen ontstaat gelijkheid en zelfstandigheid voor mensen met een beperking (United Nations , 2006).

De 'Convention on the Rights of Persons with Disabilities' (CRPD) is een internationaal verdrag van de Verenigde Naties uit 2006 dat de rechten van mensen met een beperking beschermt. Het verdrag verplicht landen om gelijke kansen voor mensen met een beperking te waarborgen in onderwijs, werk, gezondheidszorg en hun actieve participatie in het maatschappelijk leven te bevorderen, en erkent mensen met een beperking als rechthebbenden met eigen zeggenschap en aanspraken (United Nations, 2006). Suriname is sinds 2017 ondertekenaar van het CRPD en bevestigt in het Nationaal Beleidsplan voor Mensen met een Beperking 2025-2030 dat het CRPD en de SDG's het nationale kader vormen voor inclusie. Het land concentreert zich op het verbeteren van toegankelijkheid, wetgeving, bewustwording en het wegnemen van fysieke, sociale en beleidsmatige barrières (Sobhie, Ooft, & Gillis, 2025).

Omdat er in Suriname weinig uniforme administratieve gegevens over mensen met een beperking bestaan (*ibid*) werd in de Census 2024 de Washington Group[31] (WG) methodologie toegepast. Deze methodologie

[31] Met name de 'Short Set' van vragen. Voor meer informatie over de WG-methode kunt u deze bron raadplegen: https://www.washingtongroup-disability.com/resources/methodology.

gebruikt gestandaardiseerde vragen over functioneren om te meten of mensen moeite hebben met zien, horen, lopen, denken, zelfzorg of communiceren. Het grote voordeel is dat deze WG-vragen eenvoudig te begrijpen zijn, goed werken in verschillende landen en helpen om cijfers internationaal te vergelijken. Een nadeel is dat de vragen zich vooral richten op grotere beperkingen en vaak lichte of contextgebonden moeilijkheden missen, terwijl zelfrapportage tot verschillende interpretaties kan leiden. Dit kan resulteren in een onderrapportage van de prevalentie van beperkingen in Suriname. Aangezien de WG-vragen niet geschikt zijn voor jonge kinderen, werden zij alleen gesteld aan personen van 5 jaar of ouder.

9.3.1 Prevalentie van beperkingen

Om de prevalentie van beperkingen onder de bevolking in Suriname vast te stellen, kregen respondenten in de Census 2024 zes vragen of ze moeilijkheden ervaren met zien (zelfs met een bril), horen (zelfs met een gehoorapparaat), lopen, onthouden of concentreren, zelfzorg (zoals wassen of aankleden) en communiceren – i.e. de zogenoemde WG-functioneringsdomeinen. Voor elk domein werd gevraagd in hoeverre de persoon hier moeite mee had. De respondenten konden kiezen uit de opties: geen moeite/problemen, enige moeite, veel moeite of kan dit helemaal niet. In deze analyse wordt een persoon beschouwd als een beperking hebbend als die persoon op een van de zes vragen ‘veel moeite’ of ’kan dit helemaal niet’ antwoordde. De prevalentie van beperking geeft het percentage personen aan dat een beperking ervaart en wordt berekend door het aantal personen met één of meerdere zelfgerapporteerde beperkingen te delen door de totale populatie en uit te drukken als een percentage.

Van de 576.0 duizend personen van vijf jaar en ouder voor wie informatie beschikbaar is, had 24.1 duizend een beperking. Dit betekent dat de prevalentiegraad van beperkingen in Suriname 4.2 procent was volgens de Census van 2024. Vrouwen vormen 56.0 procent van alle personen met een beperking. De gegevens tonen een duidelijk leeftijdsgebonden patroon in de prevalentie van beperkingen in Suriname. Op jonge leeftijd ligt de prevalentie laag: tussen 5 en 19 jaar varieert deze van 0.9 procent tot 1.5 procent, met nauwelijks verschillen tussen jongens en meisjes. Vanaf de middelbare leeftijd stijgt de prevalentie geleidelijk, waarna deze na het vijftigste levensjaar sterk toeneemt. In de groepen 50-54 loopt de prevalentie op tot 5.6 procent, en in de groep 60-64 bereikt zij 8.7 procent. De stijging zet zich door op hogere leeftijd en bereikt bij 80-84 jaar zelfs 26.6 procent. Dit betekent dat meer dan 1 op de 4 personen in die leeftijdsgroep een beperking heeft. In de oudste groepen (85-89, 90-94 en 95+ jaar) loopt dit nog verder op tot 34.6. 38.3 procent en 48.0 procent.

In vrijwel alle leeftijdsgroepen is de prevalentie onder vrouwen hoger dan onder mannen, met name vanaf de leeftijden 20-24 jaar, en dan vooral op oudere leeftijd (*Figuur 9.4*).

Figuur 9.4: Prevalentie van lichamelijke of geestelijke beperking, naar geslacht en vijfjaarlijkse leeftijdsgroep

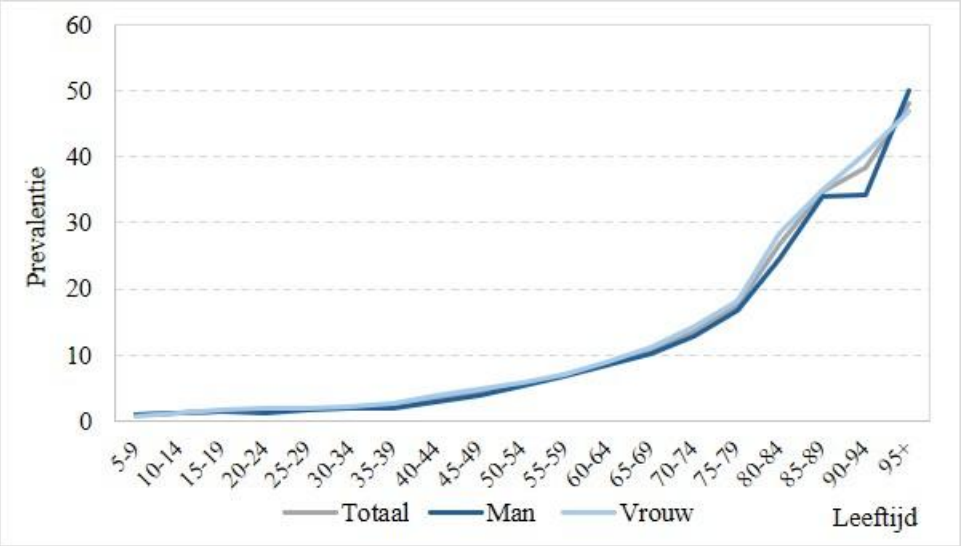

Bron: Tabel E.01: Bevolking 5 jaar en ouder, naar geslacht, vijfjaarlijkse leeftijdsgroep, en naar de mate van beperking bij het uitvoeren van specifieke activiteiten

De gegevens voor de bevolking van vijf jaar en ouder tonen aan dat er een sterke variatie bestaat in de spreiding van personen met een beperking per district (*Figuur 9.5*). Ook hier zijn duidelijke genderpatronen te zien. In alle districten zijn er meer personen met een beperking onder vrouwen dan onder mannen waargenomen, waarbij dit verschil het meest uitgesproken is in de grotere districten. Als districten met de grootste bevolkingsomvang tellen Paramaribo en Wanica het hoogste aantal personen met een beperking: in Paramaribo betreft het 4,875 vrouwen tegenover 3,763 mannen, en in Wanica 3,914 vrouwen tegenover 3,334 mannen. Deze cijfers zijn een kleine onderschatting van de werkelijke aantallen, omdat voor sommige personen geen informatie beschikbaar was.

Figuur 9.5: Bevolking 5 jaar en ouder met een beperking, naar district en geslacht

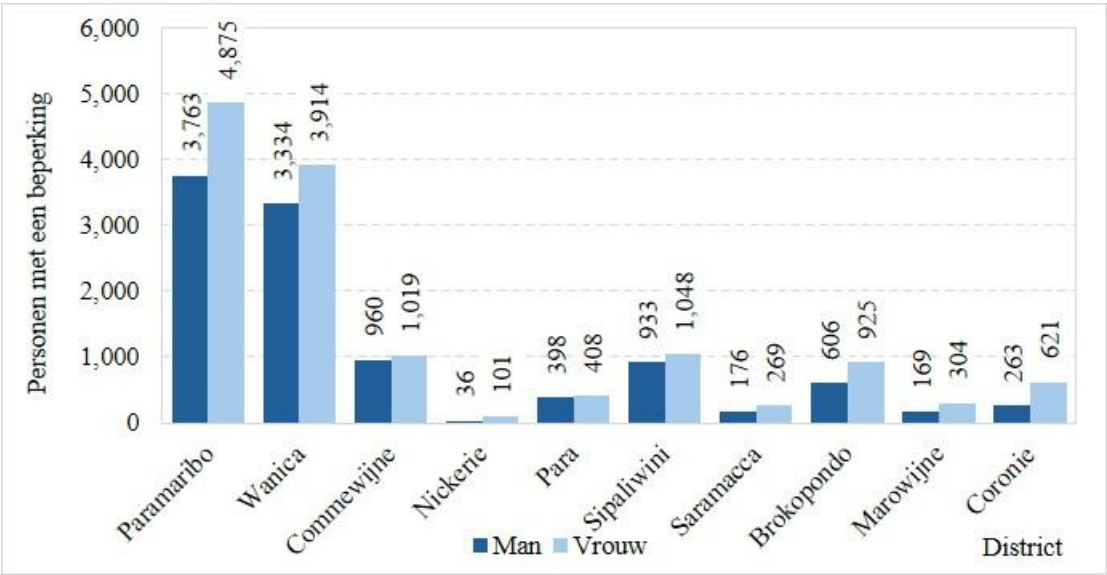

Bron: Tabel E.02: Bevolking 5 jaar en ouder met een beperking, naar geslacht, vijfjaarlijkse leeftijdsgroep, en naar district

Middelgrote districten zoals Commewijne, Nickerie en Para vertonen een gematigder niveau, waarbij het patroon van hogere aantallen onder vrouwen eveneens zichtbaar blijft. In de meer rurale of dunbevolkte districten – Sipaliwini, Marowijne, Saramacca, Brokopondo en Coronie – zijn de absolute aantallen lager, maar ook hier blijft de relatieve genderkloof bestaan: vrouwen vormen in elk district de grootste groep.

9.3.2 Meervoudige beperkingen

Mensen met meervoudige beperkingen gaven tijdens de Census 2024 aan dat ze moeilijkheden hadden in meer dan één functioneringsdomein zoals gedefinieerd binnen de WG-methode. Gezien dit soort beperkingen, die kunnen wijzen op complexere ondersteuningsbehoeften en mogelijk een hogere afhankelijkheid en nood aan aanpassingen in de leefomgeving, is het essentieel om deze categorie nader te analyseren.

De genderkloof die werd geconstateerd in de vorige sectie is van toepassing op zowel enkelvoudige als meervoudige beperkingen. Van de 24.1 duizend personen die een beperking aangaven hadden 16.0 duizend (66.3 procent) een enkelvoudige beperking en 8.1 duizend (33.7 procent) een meervoudige beperking. Onder vrouwen, hadden 9.1 duizend een enkelvoudige en 4.4 duizend een meervoudige beperkingen, terwijl bij mannen dit respectievelijk 6.9 duizend en 3.8 duizend was (*Figuur 9.6*). Dit betekent dat 53.7 procent van alle personen met een meervoudige beperking vrouw was, tegenover 46.3 procent man – een duidelijk genderpatroon dat aansluit bij bredere gendergerelateerde verschillen in gezondheid, functioneren en ondersteuningsbehoeften.

Figuur 9.6: Bevolking met een beperking, naar geslacht en enkelvoudige of meervoudige beperking (in duizendtallen)

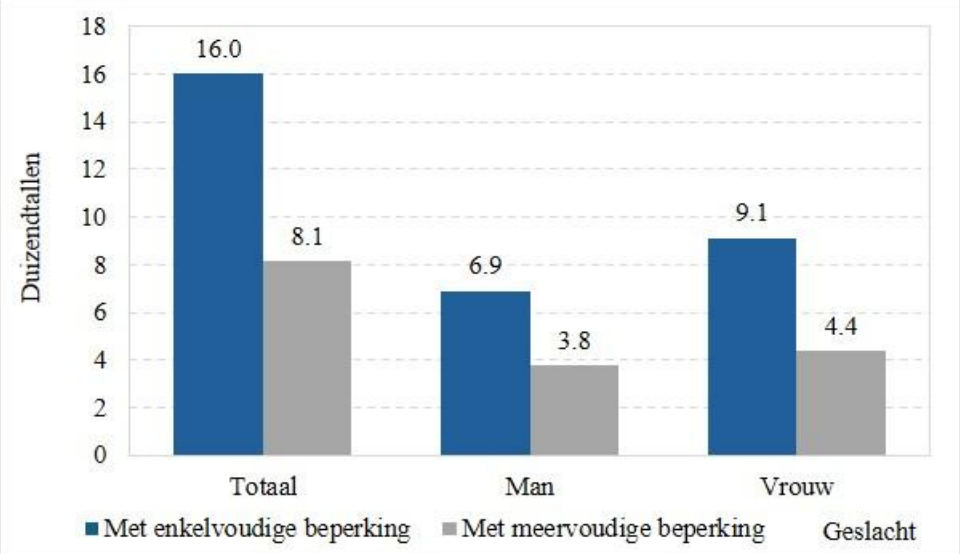

Bron: Tabel E.01: Bevolking 5 jaar en ouder, naar geslacht, vijfjaarlijkse leeftijdsgroep, en naar de mate van beperking bij het uitvoeren van specifieke activiteiten

Als gekeken wordt naar leeftijd, dan zijn bij kinderen en jongeren beide typen beperkingen niet groter dan enkele honderden personen per leeftijdsgroep. Vanaf de leeftijdsgroep 50-54 jaar neemt het aantal beperkingen duidelijk toe. Daarbij valt op dat het aandeel personen met een meervoudige beperking na het 55ste levensjaar stijgt tot boven de 30 procent. Op hogere leeftijd neemt het aandeel meervoudige

beperkingen verder toe; bij 80-84-jarigen is meer dan de helft (52.5 procent) van alle geregistreerde beperkingen meervoudig.

9.4 Deelname aan sportactiviteiten

Regelmatige lichamelijke activiteit is een van de belangrijkste determinanten van de volksgezondheid. Sport en beweging dragen bij aan het voorkomen van chronische aandoeningen zoals hart- en vaatziekten, diabetes type 2 en obesitas, en bevorderen tevens de mentale gezondheid en kwaliteit van leven. Inzicht in het beweeggedrag van de bevolking is daarom essentieel voor effectief gezondheidsbeleid. Vragen over sport worden normaal niet gesteld in volkstellingen, maar hun aanwezigheid opent de mogelijkheid om nader de sportactiviteiten van de Surinaamse bevolking na te gaan.

Gegevens over sportactiviteiten van de bevolking stellen de overheid in staat om gerichte interventies te ontwikkelen, sportvoorzieningen efficiënt te verdelen en de effectiviteit van volksgezondheidsbeleid te toetsen. Bovendien maken herhaalde metingen in opeenvolgende volkstellingen het mogelijk om trends in fysieke activiteit over de tijd te volgen en, waar nodig, tijdig bij te sturen.

In de Census 2024 werden drie vragen over sportactiviteiten gesteld:

- '*Aan welke van de volgende sportactiviteiten doet deze persoon mee?*'. Vervolgens somde de teller de namen van negen sporten op, met als laatste 'Overig'. De respondent werd dan gevraagd voor elke sport 'Ja' of 'Nee' te antwoorden
- *'Hoe vaak heeft deze persoon deze sporten beoefend gedurende de afgelopen 12 maanden?*'
- Als de respondent aangaf dat de persoon een bepaalde sport beoefende, werd vervolgens gevraagd hoe vaak en hoe: als lid van een vereniging, ongeorganiseerd, etc.. In dit rapport wordt enkel het type sport beschreven dat de persoon beoefent.

Figuur 9.7 toont het aantal personen van vier jaar en ouder dat een bepaalde sport beoefent, zowel voor vrouwen als voor mannen, en voor beide geslachten samen. In dit geval werd besloten om de resultaten per duizend te presenteren, vanwege de lage aantallen in sommige sporten.

Over het algemeen is lopen/rennen de populairste sport. Het wordt beoefend door 64 personen per duizend. Fitness en krachttraining volgen op de voet, met 54 per duizend beoefenaars. Het valt op dat bij beide sporten de relatieve aantallen mannen en vrouwen ongeveer gelijk zijn. Onder mannen is zwemmen het meest populair. Bijna 1 op de 10 mannen is een actieve zwemmer. Daartegenover staat dat zwemmen niet populair is bij vrouwen (12 per duizend). De vierde, vijfde en zesde meest populaire sporten zijn individuele balspelen (29 per duizend), balspelen in teamverband (23 per duizend) en fietsen/skaten (18 per duizend). Geen van de andere sporten wordt door meer dan 1 procent van de personen van 4 jaar en ouder beoefend.

Figuur 9.7: Bevolking 4 jaar en ouder die een bepaalde sport beoefent, naar geslacht en type sport (per duizend)

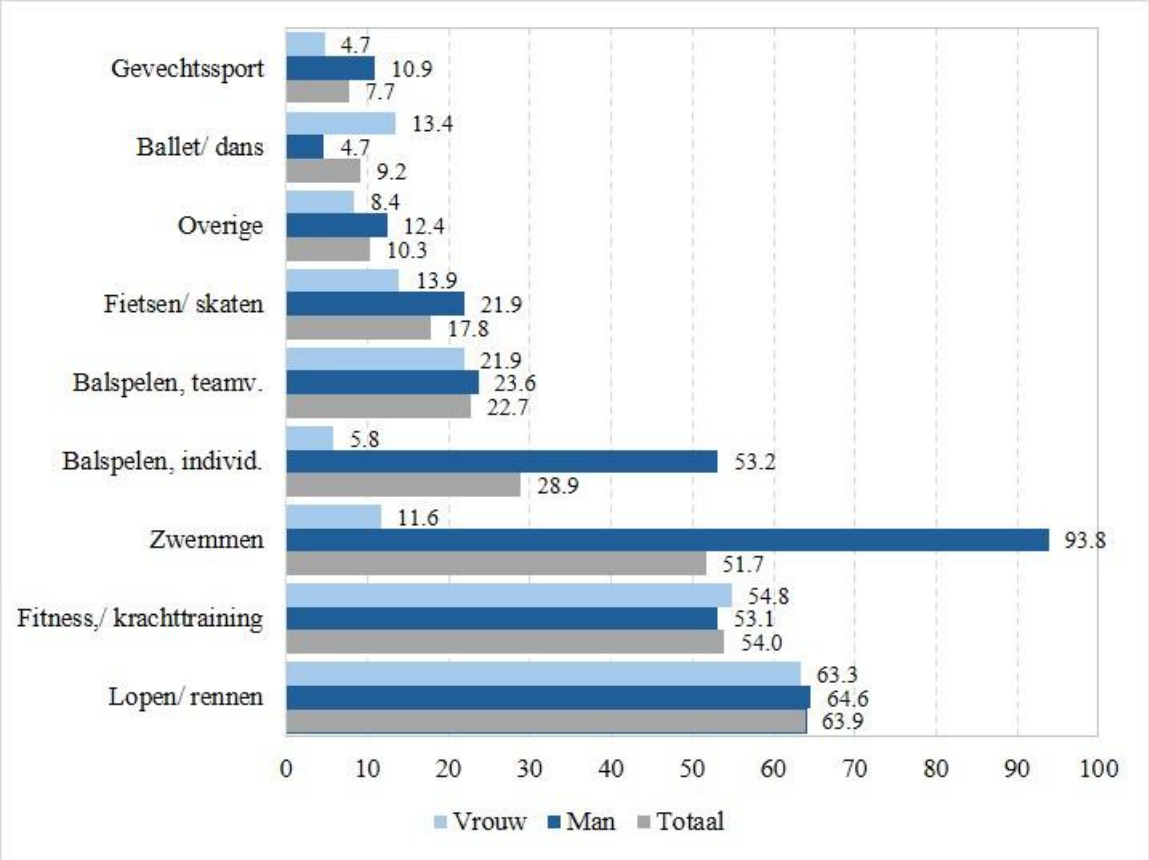

Bron: Tabel E.06. Bevolking 4 jaar en ouder naar geslacht, vijfjaarlijkse leeftijdsgroep, en sportactiviteiten die zij uitoefenen, en sportactiviteiten die zij uitoefenen

Er is een duidelijk verschil tussen de brede leeftijdsgroepen in de sporten die actief beoefend worden (zie *Figuur 9.8*). Bij jongeren van 15-29 jaar is zwemmen de meest favoriete sport (85 per duizend), terwijl oudere personen van 65 en ouder voornamelijk lopen of rennen (89 per duizend). Dit wordt ook in groten getale gedaan door volwassenen van 30 tot 64 jaar. Er bestaat weinig verschil tussen fitness en krachtraining tussen de jongste en middelste leeftijdsgroep, maar bejaarden zijn minder geneigd om dit te doen. Andere sporten worden door alle leeftijdsgroepen minder beoefend.

Figuur 9.8: Bevolking 4 jaar en ouder die een bepaalde sport beoefent, per brede leeftijdsgroep en type sport (per duizend)

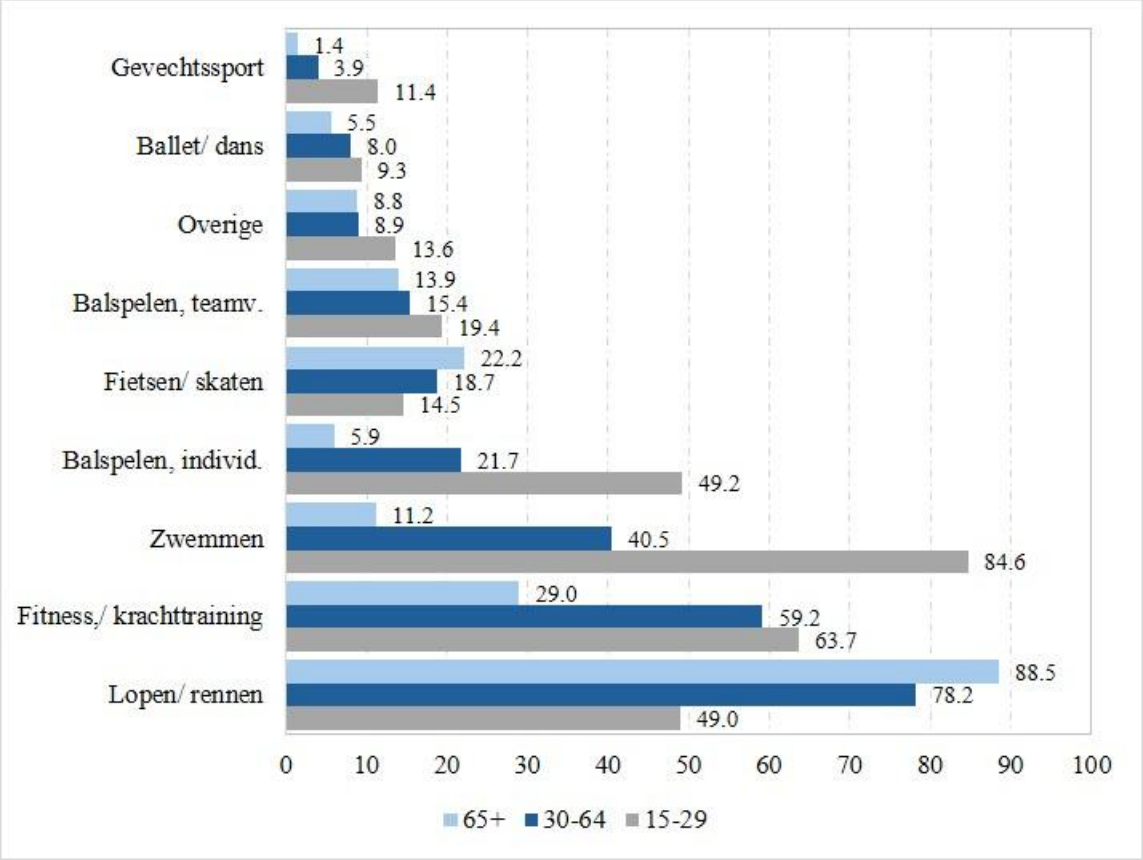

Bron: Tabel E.06. Bevolking 4 jaar en ouder naar geslacht, vijfjaarlijkse leeftijdsgroep, en sportactiviteiten die zij uitoefenen

10 Huishoudens- en gezinskenmerken

Huishoudens vormen de basis van de samenleving. Mensen wonen in huishoudens waarbinnen in hun levensonderhoud wordt voorzien, waar kinderen worden opgevoed, waar zorg wordt verleend en waar lief en leed worden gedeeld. Daarom is het belangrijk om in een volkstelling niet alleen personen te tellen, maar ook te kijken naar de aard en samenstelling van huishoudens. Verschillen tussen de typen huishoudens zeggen veel over woonbehoeften, sociale ondersteuning en economische kwetsbaarheid. Deze informatie helpt bij de planning van huisvesting, onderwijs, gezondheidszorg en ouderenzorg. Onderzoek naar huishoudens maakt niet alleen zichtbaar hoe de bevolking verandert, maar ook hoe mensen samenleven.

In dit hoofdstuk staan de huishoudens- en familiekarakteristieken op nationaal niveau centraal. Achtereenvolgens worden de huishoudomvang, de relatie tot het hoofd van het huishouden en het type huishouden besproken. Het aantal geregistreerde eenpersoonshuishoudens (5,0 duizend) is lager dan bij eerdere volkstellingen. Dit weerspiegelt waarschijnlijk de moeilijkheid om alleenwonende personen te bereiken.

10.1 Huishoudomvang

Van de in totaal 171.7 duizend huishoudens bestaat het grootste deel uit huishoudens met twee (51.9 duizend), drie (38.6 duizend) of vier leden (32.2 duizend) (*Figuur 10.1*). Tezamen omvatten deze drie categorieën 71.4 procent van alle huishoudens. Ongeveer 20 duizend huishoudens tellen vijf leden, terwijl 11.3 duizend uit zes leden bestaat. Grotere huishoudens met zeven of meer leden komen minder vaak voor en vormen gezamenlijk 12.8 duizend huishoudens. Ook valt op dat het aantal éénpersoonshuishoudens klein is (5.0 duizend). Dit kan te maken hebben met de moeilijkheid om alleenwonenden te bereiken.

Figuur 10.1: Privéhuishoudens, naar huishoudgrootte (in duizendtallen)

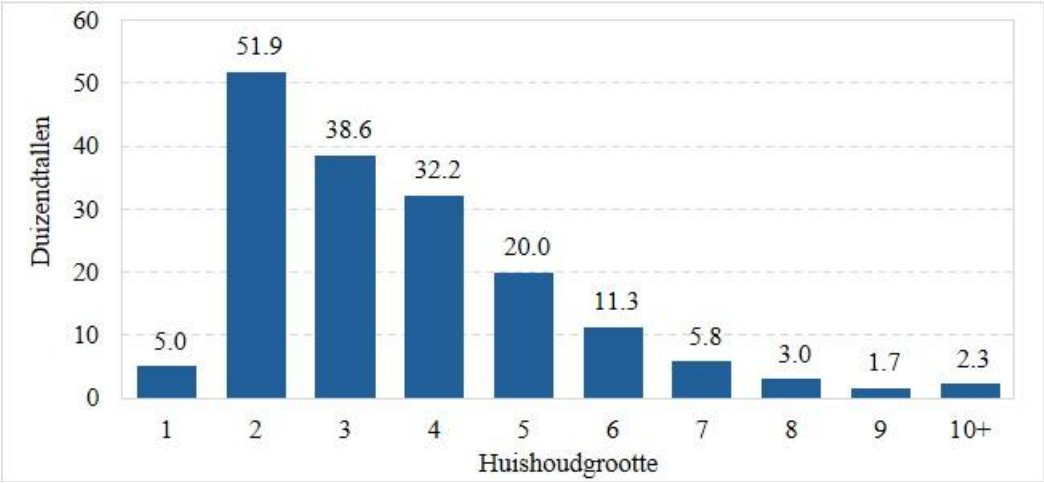

Bron: Tabel H.01: Privéhuishoudens, naar aantal huishoudleden, en naar district

Volgens de Census 2024 bestond het gemiddelde privéhuishouden uit 3.6 personen. Over de jaren heen is de gemiddelde huishoudgrootte in Suriname licht gedaald. Volgens de vorige twee volkstellingen was de gemiddelde huishoudgrootte 3.8 personen in 2012 en 3.9 personen in 2004 (Algemeen Bureau voor de Statistiek, 2014b).Tussen de districten bestaat er een duidelijk verschil in huishoudgrootte (*Figuur 10.2*).

Het valt op dat huishoudens in het binnenland over het algemeen meer huishoudleden hebben. Het district met de grootste huishoudens is Marowijne, met gemiddeld 4.7 personen per huishouden. Aan de andere kant van het spectrum bevindt zich Coronie (3.3 personen), waar huishoudens gemiddeld met meer dan één persoon kleiner zijn dan in Marowijne. Paramaribo, met haar grote bevolking, heeft nagenoeg hetzelfde gemiddelde als het gehele land.

Figuur 10.2: Gemiddelde huishoudgrootte, naar district

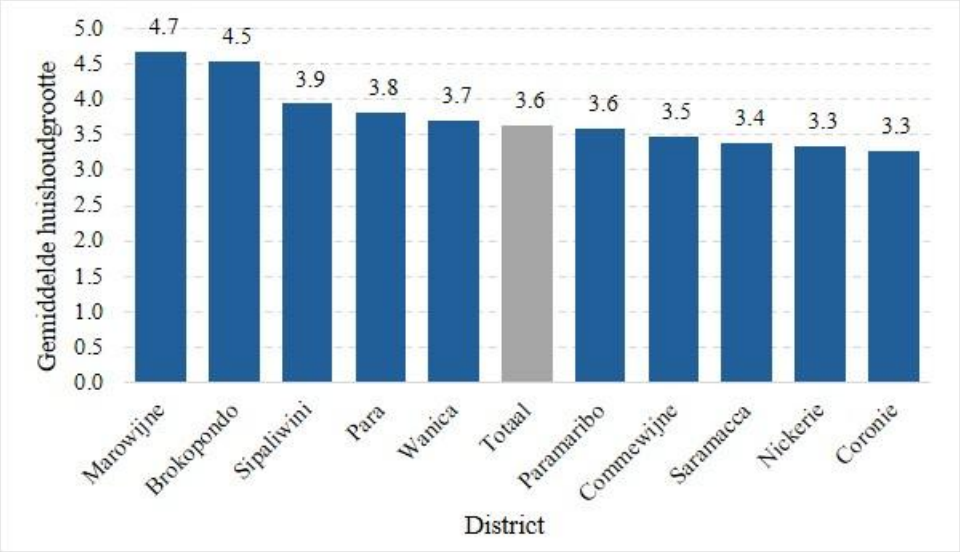

Bron: Tabel H.01: Privéhuishoudens, naar aantal huishoudleden, en naar district

10.2 Relatie tot het hoofd van het huishouden

10.2.1 Relatie tot het hoofd

Het hoofd van het huishouden werd in Census 2024 gedefinieerd als de persoon die door de andere leden van het huishouden werd erkend als degene die in het huishouden de bevoegdheid en verantwoordelijkheid heeft om over huishoudelijke aangelegenheden te beslissen. In de meeste gevallen is deze persoon ook de belangrijkste kostwinner van het huishouden. Er kan tussen de verschillende personen in een huishouden al dan niet een bloedverwantschapsrelatie bestaan. Het is dus belangrijk op te merken dat een lid van het huishouden geen familielid hoeft te zijn. Een lid van het huishouden kan ook een inwonende werknemer of kostganger zijn. Als een persoon alleen woont, is hij/zij het enige lid en tevens het hoofd van het huishouden.

De resultaten van Census 2024 laten zien dat er verschillen zijn in de positie van mannen en vrouwen binnen het huishouden. Een opvallend patroon is dat mannen veel vaker als hoofd van het huishouden worden aangeduid dan vrouwen: 97.9 duizend mannen tegenover 73.8 duizend vrouwen. De geslachtsverhouding tussen mannelijke en vrouwelijke hoofden is daarmee 132.7 mannen per 100 vrouwen. De geslachtsverhouding voor het hoofd van huishouden is in de jaren sterk veranderd: in 2012 was dit nog 199.6 mannen per 100 vrouwen en in 2004 zelfs 223.0 mannen per 100 vrouwen. Of dit te maken heeft met een veranderde positie van de vrouw in de samenleving of te wijten is aan de afwezigheid van mannen als hoofd van het huishouden moet verder worden onderzocht.

In de relatie tot het hoofd van het huishouden vormen vrouwen met 76.1 duizend een veel grotere groep ‘echtgenoten/partners’ dan mannen (20.4 duizend). Dit is te verwachten, gezien het veel grotere aandeel van mannen als hoofd van het huishouden. De categorie ‘Kind, adoptief- of stiefkind’, vormt voor beide geslachten de grootste groep, met 135.9 duizend mannen en 115.7 duizend vrouwen. Het is opvallend dat er veel meer mannelijke dan vrouwelijke kinderen aanwezig zijn. Een mogelijke reden hiervoor kan zijn dat jonge vrouwen eerder het huis verlaten om te huwen of samen te gaan wonen met een partner dan jonge mannen. Bij kleinkinderen zijn er iets meer mannelijke dan vrouwelijke huishoudleden (respectievelijk 24.1 duizend en 22.5 duizend), hetgeen dezelfde reden kan hebben als bij het aantal mannelijke en vrouwelijke kinderen.

Figuur 10.3: Bevolking in privéhuishoudens, naar relatie tot het hoofd van het huishouden en naar geslacht (in duizendtallen)

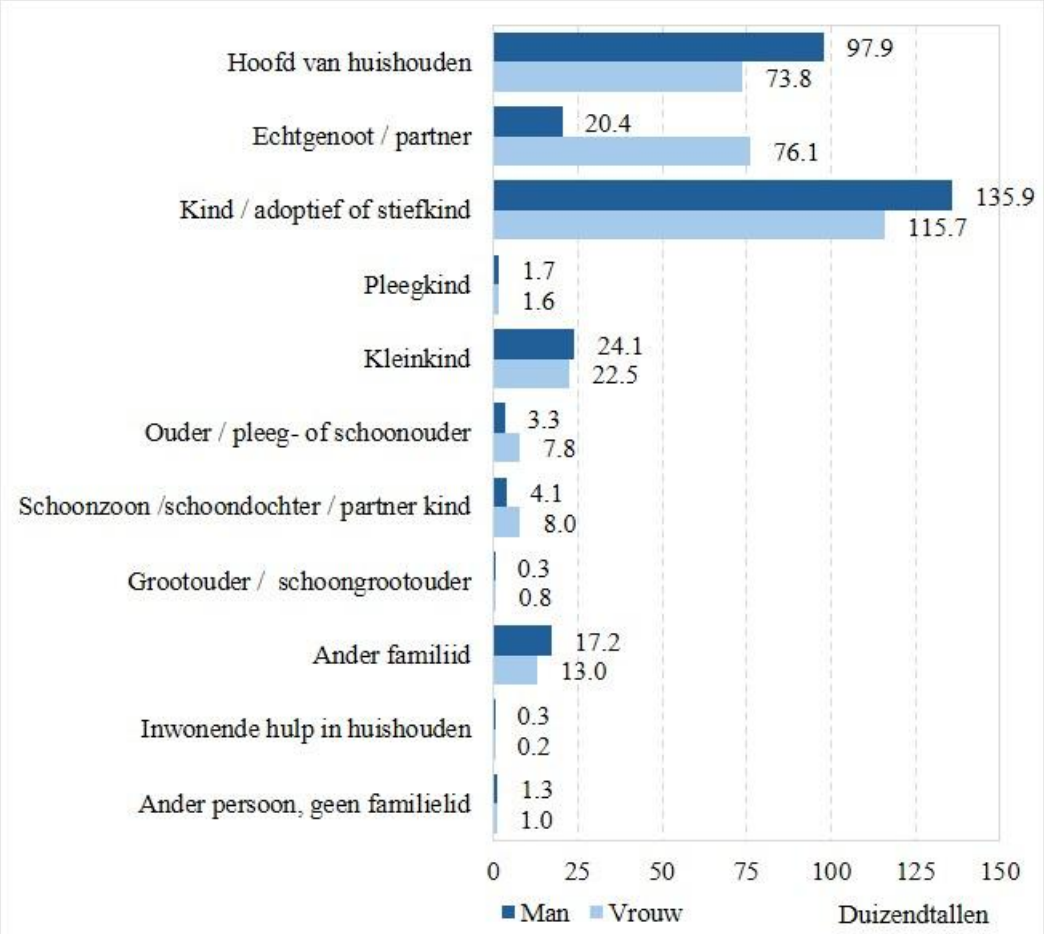

Bron: Tabel H.02: Bevolking in privéhuishoudens, naar geslacht, vijfjaarlijkse leeftijdsgroep, en naar relatie tot het hoofd van het huishouden

Vrouwen zijn sterker vertegenwoordigd onder ‘Ouders, pleeg- of schoonouders’ (7.8 duizend tegenover 3.3 duizend mannen) en onder ‘Schoonzoons/schoondochters en partners van kinderen’ (8.0 duizend tegenover 4.1 duizend mannen). Bij ‘Andere familieleden’ ligt de mannelijke vertegenwoordiging daarentegen hoger (17.2 duizend tegenover 13.0 duizend vrouwen).

Deze resultaten wijzen op een duidelijke genderdifferentiatie in de samenstelling van huishoudens, waarbij mannen vaker als hoofd van het huishouden voorkomen, terwijl vrouwen relatief vaker een partner- of ouderrol binnen het huishouden vervullen.

10.2.2 Hoofd van het huishouden en leeftijd

Figuur 10.4 toont de bevolkingspiramide voor hoofden van huishoudens. Het is opvallend dat het aantal vrouwelijke hoofden onder de dertig groter is dan dat van de mannelijke hoofden. Wel is het zo dat in deze leeftijdsgroep het aantal hoofden klein is en dat de verschillen tussen beide geslachten minimaal zijn. Van de 18.7 duizend hoofden onder de dertig zijn er 9.7 duizend van het vrouwelijk geslacht. Voor alle leeftijdsgroepen van dertig jaar en ouder zijn er aanzienlijk meer mannelijke dan vrouwelijke hoofden. Vooral in de leeftijdsgroepen 45-49, 50-54 en 55-59 jaar is het verschil duidelijk zichtbaar. Op oudere leeftijd neemt het aantal hoofden sterk af en zijn vrouwen als hoofd relatief sterker vertegenwoordigd. Dit is vooral zichtbaar vanaf 70 jaar en ouder en sluit aan bij het algemene patroon waarbij vrouwen gemiddeld langer leven dan mannen.

Figuur 10.4: Hoofden van privéhuishoudens, naar geslacht en vijffaarlijkse leeftijdsgroep (in duizendtallen)

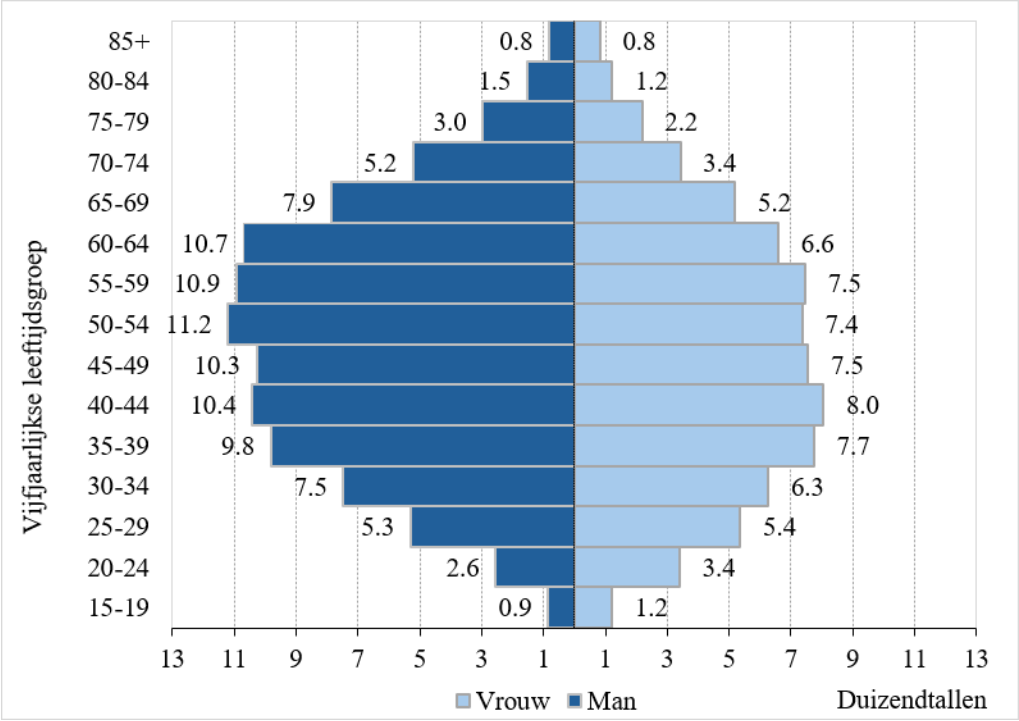

Bron: Tabel H.03: Hoofden van huishouden, naar geslacht, vijfjaarlijkse leeftijdsgroep, en naar district

10.3 Type huishoudens

10.3.1 Huishoudsamenstelling

In een volkstelling wordt het type huishouden bepaald door de combinatie van de relaties die alle huishoudleden hebben met het hoofd van het huishouden. Op basis van de gevraagde antwoordcategorieën in de volkstelling konden de volgende typen huishoudens worden onderscheiden:

1. Eenpersoonshuishouden
2. Nucleair huishouden
    a. Koppel zonder kind(eren)
    b. Koppel met kind(eren)
    c. Moeder met kind(eren)
    d. Vader met kind(eren)
3. Uitgebreid huishouden
4. Samengesteld huishouden

In een eenpersoonshuishouden treft één persoon voorzieningen om zichzelf te voorzien van voedsel en andere essentiële zaken. Een meerpersoonshuishouden wordt die functie door minstens twee personen vervuld. Meerpersoonshuishoudens bestaan uit meerdere typen. Een nucleair huishouden bestaat uitsluitend uit één gezin, zonder andere huishoudleden. Zoals in de lijst hierboven aangegeven, kan een nucleair huishouden vier verschillende vormen hebben. Een uitgebreid huishouden bestaat uit allemaal familieleden, waarvan niet alle leden tot één gezin behoren, bijvoorbeeld wanneer een oudere moeder bij het gezin van haar dochter inwoont. We spreken van een samengesteld huishouden indien er leden in het huishouden aanwezig zijn die geen familiebanden met elkaar hebben.

Het belangrijkste huishoudtype is het uitgebreide huishouden (29.1 procent) (*Figuur 10.5*). Het tweede belangrijkste huishoudtype wordt gevormd door nucleaire huishoudens met een koppel met kinderen (28.7 procent). Samen vormen deze twee categorieën bijna 58 procent van alle privéhuishoudens.

Iets meer dan één op de zes huishoudens bestaat uit een alleenstaande moeder met kinderen. Opvallend is het grote verschil tussen het aantal huishoudens met een moeder met kinderen en huishoudens met een vader met kinderen (5.2 procent). Alleenstaande moeders met jonge kinderen gelden als een kwetsbare groep, omdat zij vaak te maken hebben met een hoog armoederisico, een zware zorglast en beperkte toegang tot stabiel betaald werk. Om deze reden wordt in de volgende sectie speciaal aandacht besteed aan deze groep. Het aandeel nucleaire huishoudens met een koppel zonder kinderen bedraagt 15.3 procent. Ook deze groep is vanuit sociaal-demografisch oogpunt interessant, aangezien het zowel gezinnen betreft die nog maar korte tijd bij elkaar zijn als personen in langdurige relaties die bewust kinderloos blijven of die te maken hebben met vruchtbaarheidsproblemen.

De overige huishoudvormen komen relatief weinig voor. Eenpersoonshuishoudens maken slechts 2.9 procent uit van alle huishoudens in Suriname, terwijl samengestelde huishoudens met 1.3 procent het kleinste aandeel vormen.

Figuur 10.5: Privéhuishoudens, naar huishoudsamenstelling (in percentages)

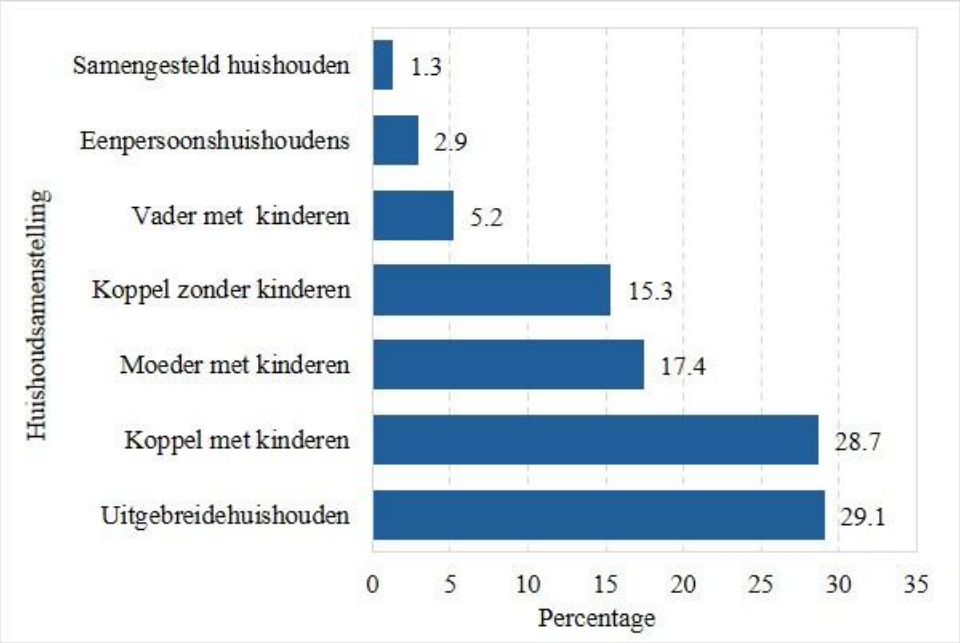

Bron: Tabel H.04a: Privéhuishoudens, naar huishoudsamenstelling, en naar district

Een andere manier om naar huishoudenssamenstelling te kijken is om niet het aantal huishoudens binnen een bepaalde categorie in beeld te brengen, maar het aantal personen dat in elk van de verschillende typen huishouden woont. *Figuur 10.6* geeft de procentuele verdeling van personen in de verschillende huishoudtypes aan. Een vergelijking met Figuur 10.5 toont dat, hoewel er maar een klein verschil is tussen huishoudens bestaande uit koppels met kinderen, het percentage van personen hoger is in uitgebreide huishoudens, 38.4 procent tegenover 32.4 procent. Dit komt doordat uitgebreide huishoudens gemiddeld groter zijn dan nucleaire huishoudens met kinderen. Deze interactie met huishoudgrootte geldt ook voor andere huishoudtypes. Bijvoorbeeld, terwijl 17.4 procent van alle huishoudens uit moeders met kinderen bestaat, woont 14.3 procent van alle personen in Suriname in zulke huishoudens.

De huishoudensamenstelling is onder andere van belang om te bepalen in welke omgeving kwetsbare personen, zoals personen met een beperking of hoogbejaarden, wonen. Zo kan bijvoorbeeld bepaald worden hoeveel hoogbejaarden met gezondheidsproblemen alleen of met een andere hoogbejaarde personen wonen. Of in hoeverre zij bij naaste familie wonen in een uitgebreid huishouden. Hetzelfde geldt voor personen met een ernstige lichamelijke of geestelijke beperking. Voor kinderen is het belangrijk om na te gaan in hoeverre zij opgroeien in eenoudergezinnen. In de thematische rapporten die in de komende tijd zullen worden gemaakt zal de huishoudenssamenstelling om bovenstaande reden een aantal malen worden gebruikt.

Figuur 10.6: Bevolking in privéhuishoudens, naar huishoudsamenstelling (in percentages)

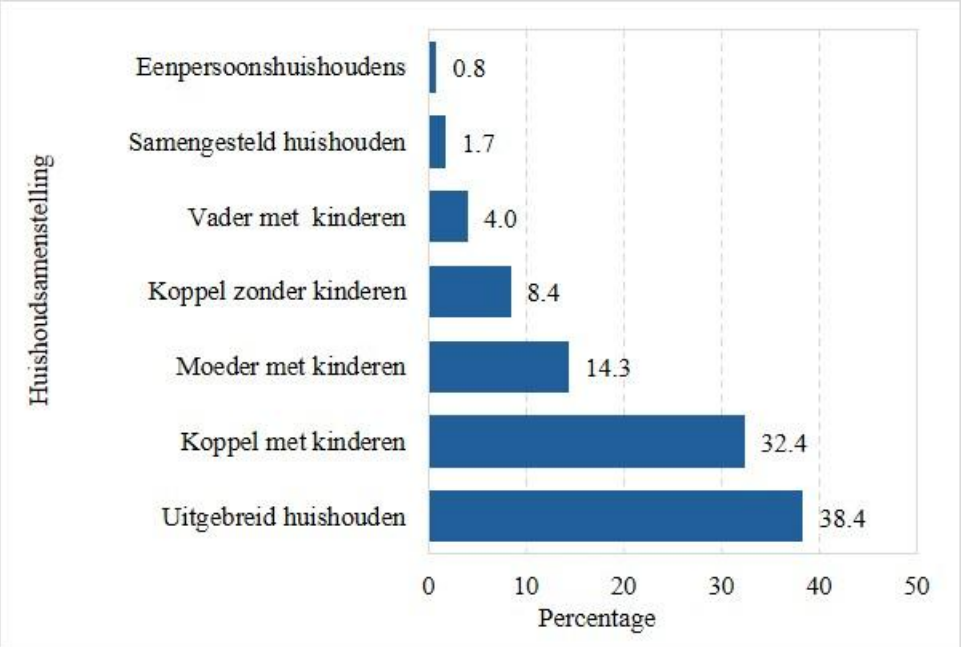

Bron: Tabel H.04b: Bevolking in privéhuishoudens, naar huishoudsamenstelling, en naar district

10.3.2 Eenouderhuishoudens

Een analyse van eenouderhuishoudens laat zien dat de verdeling van eenouderhuishoudens verschilt tussen de districten. In alle districten bestaat het grootste deel van de eenouderhuishoudens uit moeders met kinderen. Het aandeel vaders met kinderen blijft overal relatief klein. Nickerie (18.6 procent), Saramacca (18.6 procent) en Commewijne (18.6 procent) hebben de laagste percentages met eenouderhuishoudens. Aan de andere kant van het spectrum laten Sipaliwini (33.6 procent) en Brokopondo (33.9 procent) de hoogste percentages zien.

Deze resultaten bieden belangrijke aanknopingspunten voor het versterken van een inclusief en doelgericht sociaal beleid, waarbij rekening wordt gehouden met de specifieke omstandigheden en behoeften van eenoudergezinnen, in het bijzonder voor eenoudergezinnen waarin moeders alleen met kinderen wonen. Verder onderzoek is noodzakelijk om de positie van eenoudergezinnen, en met name van alleenstaande moeders, beter te beschrijven.

Figuur 10.7: Percentage eenouderhuishoudens, naar type eenouderhuishouden en district

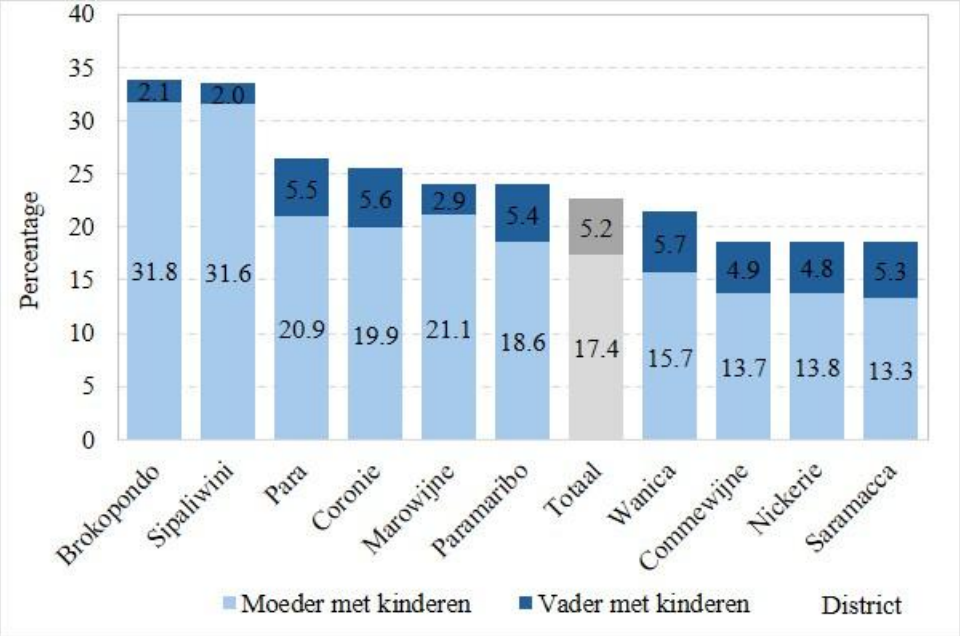

Bron: Tabel H.04: Privéhuishoudens en bevolking in privéhuishoudens, naar type huishouden, en naar district

11 Huisvesting en woonomstandigheden

11.1 Kenmerken van woonverblijven

Huisvesting is een essentieel onderdeel van de leefomstandigheden van personen en huishoudens. Het bepaalt hoe een persoon of een groep van personen zichzelf kunnen afschermen voor slaap, studie, het bereiden en nuttigen van maaltijden, en zich kunnen beschermen tegen klimaat- en weersomstandigheden. In de Census 2024 is een serie vragen gesteld over het woonverblijf van huishoudens die zijn geteld in de census en over het gebouw waarvan het woonverblijf deel uitmaakt. Onder woonverblijf wordt in de census verstaan een afzonderlijke en onafhankelijke woonplaats die bedoeld is voor bewoning door één of meerdere personen of huishoudens. De informatie in deze sectie betreft woonverblijven van privéhuishoudens. Het beperkt zich ook tot bewoonde woonverblijven waarvan het huishouden in de census is geteld.

Tabel 11.1 toont de verdeling van woonverblijven naar type woonverblijf en district. Verreweg de grootste categorie (88.5 procent van het totaal) wordt gevormd door zelfstandige woonverblijven. Behalve 'Andere woning' betreffen alle categorieën woonverblijven in een permanent gebouw of in een structureel gescheiden deel daarvan dat bedoeld is voor bewoning. Deze 'conventionele' woonverblijven onderscheiden zich van andere wooneenheden die semipermanent of informeel zijn, zoals hutten en barakken. Deze laatste categorie vormt 3.1 procent van alle privéwoonverblijven in het land.

Tabel 11.1: Woonverblijven, naar district, en naar type woonverblijf (in percentages)

District	Type woonverblijf						
	Totaal	Zelfstandig woonverblijf	Boven-woonverblijf	Beneden-woonverblijf	Deel van twee-onder-één dak woningen	Deel van appartementen-gebouw / multiwoning	Andere woning
Totaal	100.0	88.5	1.6	2.0	1.8	3.0	3.1
Paramaribo	100.0	85.3	2.6	2.6	2.1	3.9	3.4
Wanica	100.0	90.7	0.6	1.0	1.5	3.3	2.9
Nickerie	100.0	86.3	3.3	4.4	1.2	1.5	3.2
Coronie	100.0	94.2	1.0	0.6	1.2	1.3	1.8
Saramacca	100.0	93.1	0.4	0.6	1.9	1.7	2.3
Commewijne	100.0	92.2	0.4	1.9	1.8	1.2	2.4
Marowijne	100.0	84.7	0.6	0.7	6.0	2.9	5.0
Para	100.0	92.4	0.5	1.1	0.9	2.3	2.8
Brokopondo	100.0	92.7	0.6	0.7	1.2	1.0	3.8
Sipaliwini	100.0	93.9	1.2	0.6	0.5	1.3	2.4

Tabel J.05: Bewoonde woonverblijven, naar district, en naar type woonverblijf

Naast het type woonverblijf kan informatie over de constructiematerialen van het dak, de vloer en de muren van het gebouw een nadere indruk geven van de kwaliteit van het woonverblijf. Het constructiemateriaal van daken en muren is bepalend voor bescherming tegen regen, wind en hitte. Vloermateriaal is met name belangrijk vanuit het oogpunt van hygiëne en gezondheid, aangezien het mede bepaalt in hoeverre bewoners

worden blootgesteld aan vuil, vocht, insecten en parasieten. De duurzaamheid van constructiematerialen is een belangrijke factor bij de beoordeling van hun kwaliteit.

Het gebruik van materiaal voor de daken van woonverblijven in Suriname is vrijwel uniform.[32] Op nationaal niveau worden voor 98.2 procent van de woonverblijven metalen dakplaten toegepast. In negen van de 10 districten ligt dit percentage boven de 96 procent. Het gebruik van andere materialen[33] is vrijwel verwaarloosbaar. De uitzondering wordt gevormd door Sipaliwini, met een percentage voor het gebruik van metalen dakplaten van 83.8 procent. Categorieën die in dit district nog goed zijn te onderscheiden zijn palmbladeren (12.6 procent) en houten dakpannen (3.1 procent).

Een meerderheid van woonverblijven in Suriname (57.5 procent) heeft bouwstenen als belangrijkste constructiemateriaal voor de buitenwanden (*Tabel 11.2*). In ongeveer een derde zijn hout en bouw- of bakstenen (18.3 procent) of hout (16.5 procent) het belangrijkste materiaal. De binnenlanddistricten Brokopondo en Sipaliwini wijken het meeste af van het landelijke profiel. Hier is met name hout een veel belangrijker materiaal.

Tabel 11.2: Woonverblijven, naar district, en naar belangrijkste constructiemateriaal van de buitenwanden (in percentages)

District	Belangrijkste materiaal van de buitenwanden van het gebouw						
	Totaal	Bouwstenen	Hout en bouw- / bakstenen	Hout	Hout en beton- / cementplaten	Beton / beton- / cement- boardplaten	Ander materiaal
Totaal	100.0	57.5	18.3	16.5	3.9	2.7	1.1
Paramaribo	100.0	59.4	20.2	13.3	3.7	2.5	0.9
Wanica	100.0	64.2	13.3	14.3	3.4	3.6	1.2
Nickerie	100.0	43.6	32.9	18.8	2.9	1.4	0.5
Coronie	100.0	49.8	22.0	21.9	3.3	1.6	1.5
Saramacca	100.0	67.4	9.9	14.2	5.1	2.1	1.3
Commewijne	100.0	64.5	13.4	13.0	4.7	3.1	1.2
Marowijne	100.0	42.4	29.1	19.9	4.5	2.1	2.1
Para	100.0	44.4	15.8	27.1	7.2	3.6	2.0
Brokopondo	100.0	18.8	26.5	47.8	3.1	1.3	2.6
Sipaliwini	100.0	7.3	21.8	65.1	2.2	0.7	2.9

Tabel J.02: Bewoonde woonverblijven, naar district, en naar belangrijkste materiaal van de buitenwanden van het gebouw

Het materiaal van de vloeren van woonverblijven laat een grotere variatie zien (*Figuur 11.1*). Landelijk gezien zijn cementen en keramiektegelvloeren het meest voorkomend en dit is ook het geval in de meeste

[32] Zie Tabel J.03: Bewoonde woonverblijven, naar belangrijkste materiaal van het dak van het gebouw, en naar district.

[33] Andere materialen die zijn onderscheiden in de census zijn houten dakpannen, beton, tegels, asbest platen, palmbladeren en ander materiaal.

districten. Een derde belangrijk materiaal is houten planken. Vloeren zonder vaste toplaag (grond, zand, klei of mest) komen zeer zelden voor, met uitzondering van Sipaliwini en enigszins in Para en Brokopondo.

Figuur 11.1: Bewoonde woonverblijven, naar district, en naar belangrijkste materiaal van de vloer (in percentages)[a]

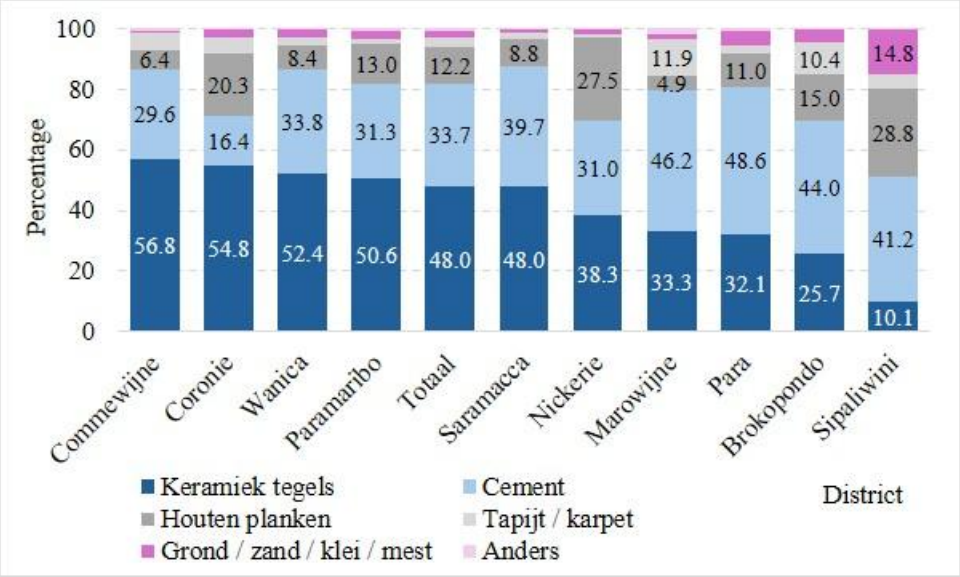

Tabel J.04: Bewoonde woonverblijven, naar district, en naar belangrijkste materiaal van de vloer van het gebouw

[a] Om praktische redenen is alleen het percentage van de grotere categorieën weergegeven.

11.2 Huishoudelijke voorzieningen

11.2.1 Drinkwatervoorziening

Toegang tot veilig en betrouwbaar drinkwater is van groot belang voor de volksgezondheid. De beschikbaarheid en kwaliteit van drinkwater hangen samen met de leefomstandigheden van huishoudens en vormen een belangrijk onderdeel van de basisvoorzieningen en van duurzame ontwikkeling. Censusgegevens over de belangrijkste bron van drinkwater geven inzicht in de mate waarin huishoudens toegang hebben tot verschillende vormen van watervoorziening. Daarbij kunnen verschillen tussen stedelijke en rurale gebieden, districten en bevolkingsgroepen zichtbaar worden gemaakt en worden gebruikt bij besluiten over waar verdere investeringen in de watervoorziening moeten worden gedaan.

Het WHO/UNICEF Joint Monitoring Programme for Water Supply and Sanitation (JMP) hanteert een classificatie voor de drinkwaterfaciliteiten (United Nations, 2023) op basis van een aantal criteria (zie tekstkader *Classificatie van drinkwatervoorziening* onderaan deze sectie). Een volkstelling is geen geschikt instrument om informatie over al deze criteria te verzamelen. Desalniettemin kan een indeling worden gemaakt die deels overeenkomt met de JMP-classificatie. *Tabel 11.3* geeft deze indeling, samen met de drinkwaterbronnen zoals gerapporteerd in de Census 2024 en de verdeling van huishoudens volgens deze indeling.

Tabel 11.3: Classificatie van drinkwatervoorziening en privéhuishoudens, naar drinkwatervoorziening (in duizendtallen en percentages)

Niveau van drink-watervoorziening	Drinkwaterbron in Census 2024	Duizend-tallen	Percen-tages
Totaal		171.8	100.0
Basisfaciliteit	Leidingwater in huis of buitenshuis op 200m. of minder, levering met watertank/truck, gebotteld water	143.2	83.4
Beperkt	Leidingwater buitenshuis op meer dan 200m., beschermd regenwater in ton/bak/tank, beschermde put	19.6	11.4
Niet verbeterd	Onbeschermd regenwater in ton/bak/tank, onbeschermde put	0.8	0.5
Geen faciliteit	Kreek of rivier, andere drinkwatervoorziening	8.1	4.7

Bron: Tabel J.14: Bewoonde woonverblijven, naar belangrijkste bron van drinkwater, en naar district

Volgens deze indeling kan op nationaal niveau 83.4 procent van de huishoudens geclassificeerd worden als voorzien van een basisniveau van drinkwatervoorziening (*Figuur 11.2*). Zonder metingen van de aanwezigheid van eventuele waterverontreiniging kan niet worden vastgesteld voor welk deel van deze groep het drinkwater beschouwd kan worden als 'veilig beheerd'. Het aandeel van huishoudens zonder drinkwaterfaciliteit of met slechts een 'niet verbeterde' drinkwatervoorziening is op nationaal niveau klein (5.2 procent).

Figuur 11.2: Privéhuishoudens, naar district, en naar niveau van drinkwatervoorziening (in percentages)[a]

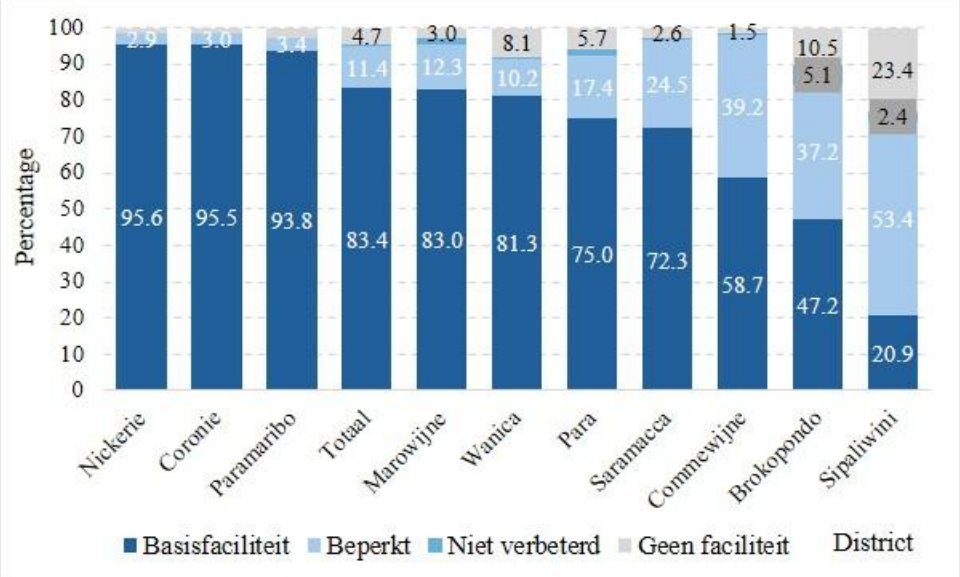

Bron: Tabel J.14: Bewoonde woonverblijven, naar belangrijkste bron van drinkwater, en naar district

[a] Om praktische redenen is alleen het percentage van de grootste categorieën weergegeven.

De nationale gegevens over de drinkwatervoorziening verbergen echter grote verschillen tussen de districten. Basisdrinkwatervoorziening is beschikbaar voor meer dan 93 procent van de huishoudens in Nickerie, Coronie en Paramaribo, terwijl in de binnenlanddistricten dit voorzieningsniveau gehaald wordt door slechts 47.2 procent (Brokopondo) of maar voor 20.9 procent (Sipaliwini) van de huishoudens. Een aanzienlijk deel van de huishoudens in deze districten heeft geen drinkwaterfaciliteit of slechts een 'niet verbeterde' voorziening: 15.6 procent in Brokopondo en 25.7 procent in Sipaliwini.

Classificatie van drinkwatervoorziening

De criteria voor de classificatie van drinkwatervoorzieningen zijn het type drinkwaterbron ('verbeterd' of 'niet-verbeterd'), de toegankelijkheid van drinkwater op het terrein van het woonverblijf, de tijd die nodig is om drinkwater te halen (inclusief de wachttijd), de beschikbaarheid van water wanneer dit nodig is en de afwezigheid van verontreiniging. Verbeterde bronnen zijn bronnen die door hun ontwerp en constructie de mogelijkheid hebben om veilig water te leveren (o.a. leidingwater, beschermde putten, regenwater en gebotteld of geleverd water). Niet-verbeterde drinkwaterbronnen die niet beschermd zijn tegen verontreiniging zijn onbeschermde bronnen en putten. De categorie 'geen faciliteit' betreft oppervlaktewater, zoals rivieren, beken, irrigatiekanalen en meren (United Nations, 2023).

Faciliteit	Definitie: Drinkwater van
Veilig beheerd	Een verbeterde waterbron op het terrein dat beschikbaar is wanneer nodig en vrij van fecale en specifieke chemische verontreiniging
Basisfaciliteit	Een verbeterde waterbron, mits de ophaaltijd voor een heen- en terugreis, inclusief wachttijd, niet meer dan 30 minuten is
Beperkt	Een verbeterde waterbron waarvoor de ophaaltijd, inclusief wachttijd, meer dan 30 minuten bedraagt voor een heen- en terugreis
Niet verbeterd	Een onbeschermde put of onbeschermde bron
Geen faciliteit	Rechtstreeks uit een rivier, (stuw)meer, beek of (irrigatie)kanaal

11.2.2 Toiletvoorzieningen

Toegang tot adequate sanitaire voorzieningen is een belangrijke voorwaarde voor de volksgezondheid en een hygiënische leefomgeving. Een goede opvang en afvoer van menselijke uitwerpselen helpen de verspreiding van infectieziekten, waaronder diarree, darmparasieten en cholera, te voorkomen. Censusgegevens over het type toiletvoorziening geven inzicht in de sanitaire omstandigheden waarin huishoudens leven en maken het mogelijk om verschillen tussen geografische gebieden en bevolkingsgroepen zichtbaar te maken.

Net als voor drinkwatervoorziening biedt het WHO/UNICEF JMP een classificatie voor sanitaire voorzieningen (United Nations, 2023). Het tekstkader 'Classificatie van sanitaire voorzieningen' onderaan deze sectie licht deze classificatie toe. Op basis van de censusgegevens is een deels vergelijkbare indeling gemaakt. *Tabel 11.4* geeft deze indeling weer, samen met de typen toiletvoorzieningen zoals gerapporteerd in de volkstelling en de verdeling van huishoudens volgens deze indeling.

Het overgrote deel van de Surinaamse huishoudens (78.0 procent) heeft toegang tot de veiligste vorm van sanitatie (Tabel 11.4 en *Figuur 11.3*). Een aanzienlijk deel van 13.9 procent moet veilige of basisfaciliteiten

delen met andere huishoudens. Een klein deel van 6.3 procent heeft geen toegang tot sanitaire voorzieningen of alleen tot niet-verbeterde faciliteiten.

Tabel 11.4: Classificatie van sanitaire voorzieningen en privéhuishoudens, naar niveau sanitaire voorziening (in duizendtallen en percentages)

Niveau van sanitaire voorziening	Type toilet in Census 2024	Duizend-tallen	Percen-tages
Totaal		171.8	100.0
Veilig behandeld	Niet-gedeelde WC met waterspoeling	133.9	78.0
Basisfaciliteit	Niet-gedeelde plee / privaat	3.1	1.8
Beperkt	Gedeelde WC met waterspoeling of plee/privaat of deling onbekend	23.9	13.9
Niet-verbeterd	Open put of gat in de grond, andere sanitatie	8.2	4.8
Openbare ontlasting	Rivier, kreek, bos, veld	2.7	1.5

Figuur 11.3: Privéhuishoudens, naar district, en naar niveau van sanitaire voorzieningen (in percentages)

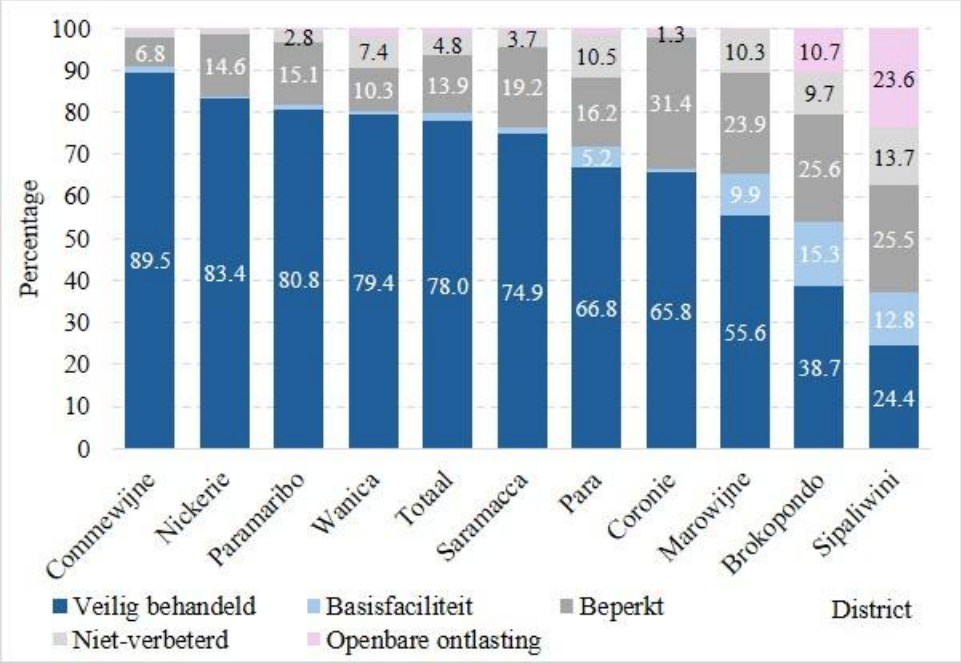

Bron: Tabel J.15: Bewoonde woonverblijven, naar type toiletvoorziening, en naar district

[a] Om praktische redenen is alleen het percentage van de grootste categorieën weergegeven.

Deze landelijke verdeling vertoont eenzelfde patroon als dat van het niveau van de drinkwatervoorziening, in de zin dat de slechtste situatie in beide binnenlanddistricten wordt aangetroffen. In Sipaliwini doet bijna een kwart van de huishoudens (23.6 procent) nog aan open defecatie. Het uitbannen van deze praktijk wordt internationaal erkend als een topprioriteit voor het verbeteren van de gezondheid, voeding en productiviteit van de bevolking in ontwikkelingslanden en wordt expliciet genoemd in SDG-doelstelling 6.2 – "*Tegen 2030 moet iedereen toegang hebben tot adequate en gelijkwaardige sanitaire voorzieningen en hygiëne, en moet er een einde komen aan open defecatie*". Aan de andere kant hebben Commewijne, Nickerie en de

stedelijke districten Wanica en Paramaribo sanitaire voorzieningen die beter zijn dan die op landelijk niveau.

Classificatie van sanitaire voorzieningen

De internationale classificatie van sanitaire voorzieningen, zoals aanbevolen door het JMP, hanteert de volgende criteria om het niveau van de geboden sanitaire faciliteiten vast te stellen.

- Verbeterde of niet-verbeterde sanitaire voorziening. Een verbeterde sanitaire voorziening wordt gedefinieerd als een voorziening die menselijke uitwerpselen op hygiënische wijze scheidt van menselijk contact. Hiertoe behoren toiletten met waterspoeling (aangesloten op riolering, septic tanks of beerputten) en geventileerde beerputten, beerputten met een vloerplaat en composttoiletten.
- Het delen van sanitaire voorzieningen met andere huishoudens: toegang tot een eigen sanitaire voorziening biedt een betere faciliteit dan het delen van een voorziening.
- Behandeling van uitwerpselen. Uitwerpselen worden veilig behandeld als ze ter plaatse op veilige wijze worden verwerkt of naar elders worden afgevoerd en behandeld.

Faciliteit	Definitie
Veilig behandeld	Gebruik van een verbeterde sanitaire voorziening die niet met andere huishoudens wordt gedeeld en waarbij uitwerpselen veilig ter plaatse worden verwijderd of elders naartoe worden vervoerd en verwerkt.
Basisfaciliteit	Gebruik van een verbeterde voorziening die niet met andere huishoudens wordt gedeeld
Beperkt	Gebruik van een verbeterde voorziening die door twee of meer huishoudens wordt gedeeld
Niet-verbeterd	Gebruik van een niet-verbeterde voorziening die geen bescherming biedt tegen verontreiniging
Openbare ontlasting	Geen voorzieningen; menselijke uitwerpselen worden achtergelaten op velden, in bossen, struikgewas, open water, op stranden of andere open plekken, dan wel afgevoerd met vast afval.

11.3 Bezittingen van huishoudens

De vragenlijst van de Census 2024 bevatte een reeks vragen over de bezittingen van huishoudens.[34] De mate waarin huishoudens specifieke items bezitten geeft een beeld van de woon- en leefomstandigheden en de economische positie van de Surinaamse bevolking. Vergelijkingen met eerdere volkstellingen laten zien hoe deze situatie in de loop van de tijd is veranderd. De combinatie van huishoudelijke bezittingen en andere huishoud- en woningkenmerken kan ook gebruikt worden om een welvaartsindex te construeren voor de relatieve materiële positie van huishoudens (Rutstein & Johnson, 2004).

[34] Hierbij gaat het uitsluitend over werkende bezittingen.

In totaal heeft de census informatie verzameld over 27 verschillende typen bezittingen. Voor de presentatie in dit rapport zijn deze onderverdeeld in vier categorieën: informatie- en communicatie (ICT) apparatuur, media en entertainmentapparatuur, huishoudelijke apparatuur, en overige apparatuur.

Figuur 11.4 toont het percentage van de huishoudens dat specifieke ICT- en media- en entertainment-apparatuur bezit zoals gerapporteerd in de volkstellingen van 2012 en 2024. Wat betreft ICT-apparatuur zijn belangrijke bevindingen dat bijna alle huishoudens in het bezit zijn van een mobiele telefoon (92.1 procent) en dat toegang tot het internet enorm is toegenomen sinds de Census 2012, van 17.8 tot 65.1 procent. In tegenstelling tot de Census 2012 zijn in 2024 aparte vragen gesteld over het bezit van computers, laptops, notebooks en tablets. Wanneer eenzelfde, gecombineerde vraag als in 2012 zou zijn gesteld, betekent dit dat 38.0 procent van de huishoudens ten minste één van deze apparaten bezit, tegen 31.6 procent in 2012.

Wat betreft media- en entertainmentapparatuur moet worden opgemerkt dat in 2024 afzonderlijke vragen zijn gesteld over het bezit van een televisietoestel en een smart-tv. De afname van het aandeel huishoudens met een televisietoestel kan worden geweten aan de vervanging van televisietoestellen door smart-tv's. Wanneer de antwoorden op de vragen over de verschillende soorten tv's gecombineerd worden, betekent dit dat 82.7 procent van de huishoudens ten minste één van deze apparaten bezit. Opvallend is de grote afname van het bezit van radio's en diverse afspeelapparatuur. Dit hangt zeer waarschijnlijk samen met het vervangen van de functies van deze apparaten door het internet en de smartphone.

Figuur 11.4: Huishoudens in bezit van specifieke ICT- en media- en entertainmentapparatuur (in percentages)

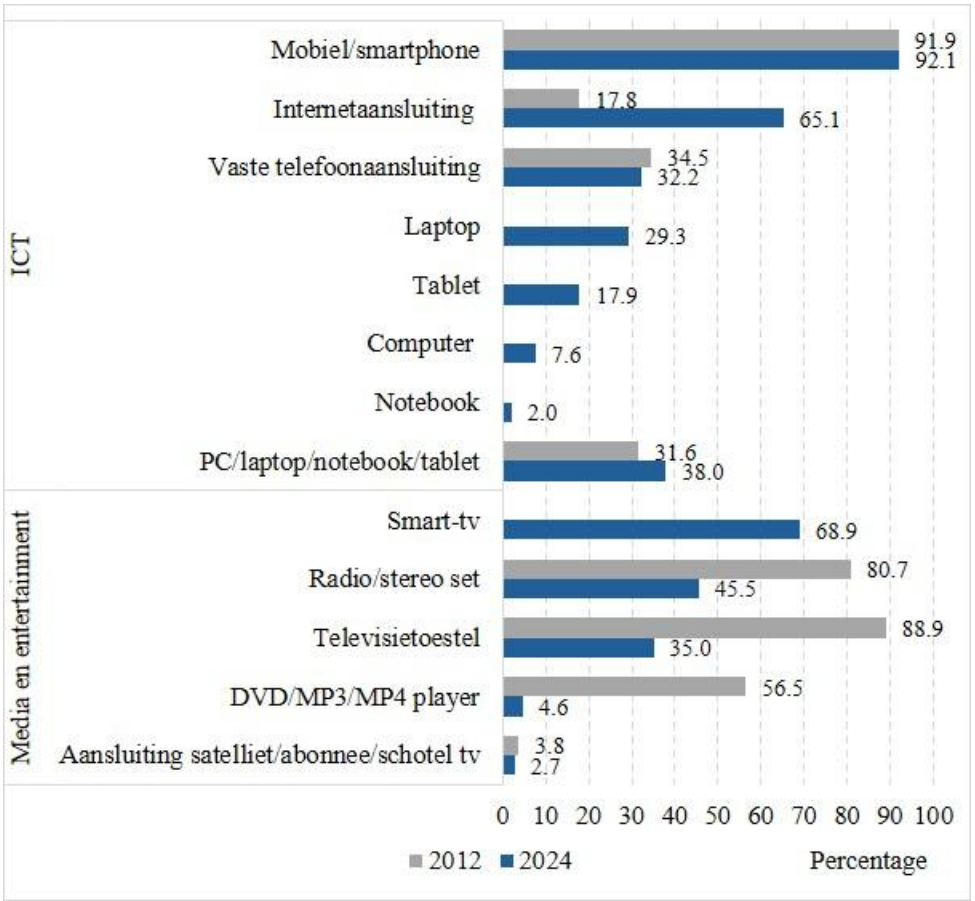

Tabel J.16: Privéhuishoudens, naar bezit van specifieke artikelen en faciliteiten in het huishouden, en naar district

Figuur 11.5 toont het aandeel huishoudens dat in bezit is van specifieke huishoudelijke apparatuur en enkele andere apparaten. Kooktoestellen, koelkasten en wasmachines zijn in het overgrote deel van de huishoudens aanwezig. Het meest opvallende is dat er over het algemeen vrij weinig verandering is te zien in het bezit van huishoudelijke apparatuur tussen de volkstellingen van 2012 en 2024. De uitzondering hierop is de sterke toename van het bezit van airconditioners, van 24.7 procent in 2012 tot 40.2 procent in 2024. Bij de overige apparatuur valt de afname van digitale foto- en videoapparatuur op. Zeer waarschijnlijk hangt dit samen met het vervangen van de functies van deze apparaten door smartphones.

Figuur 11.5: Huishoudens in bezit van specifieke huishoudelijke en overige apparatuur (in percentages)

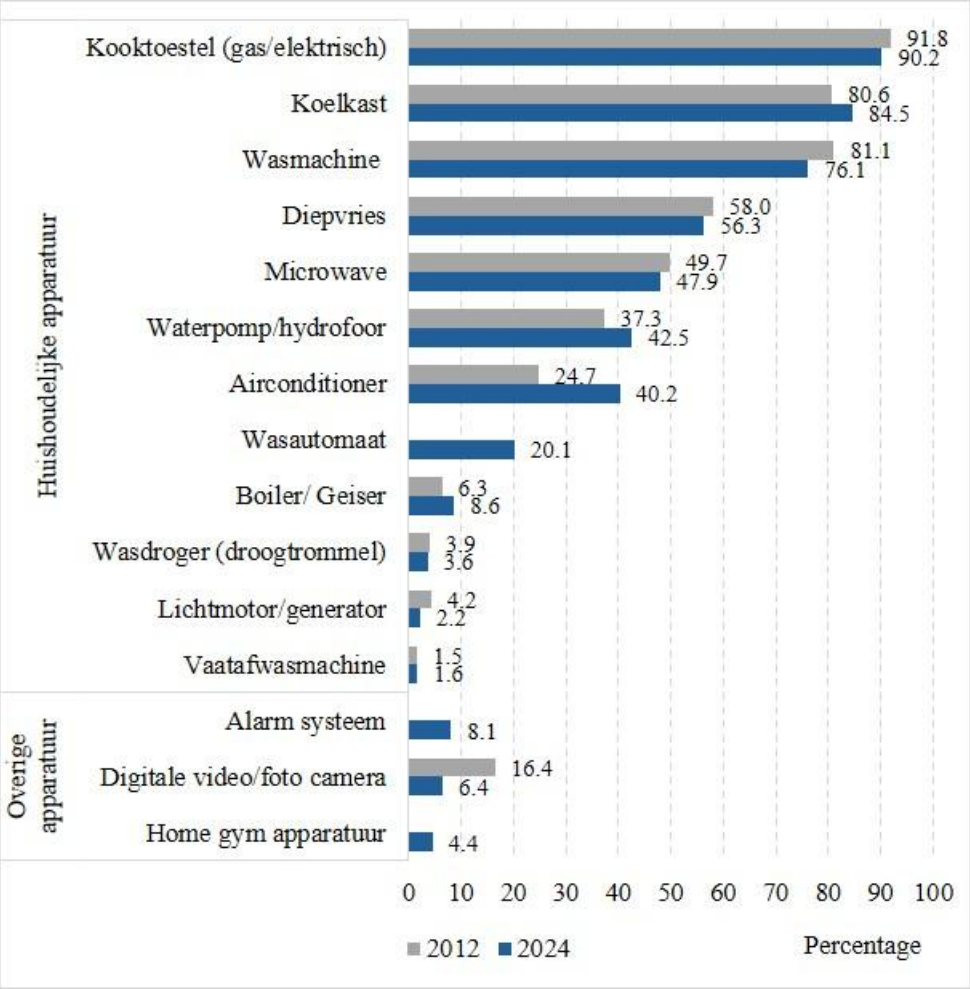

Bron: Tabel J.16: Bewoonde woonverblijven, naar type gebouw van het woonverblijf, en naar district

12 Milieu en klimaat

12.1 Inleiding

Milieuproblemen vormen een toenemende uitdaging voor de leefomgeving en de duurzame ontwikkeling van Suriname. Suriname kent een milieuproblematiek die sterk verschilt per regio: ontbossing en bodemdegradatie in het binnenland, druk op zoetwaterbronnen en verzilting langs de kuststrook, afval- en afvalwaterproblemen in stedelijke gebieden, en industriële en mijnbouwgerelateerde emissies in het binnenland. Deze problemen manifesteren zich niet gelijkmatig in de bevolking, maar concentreren zich afhankelijk van woonplaats, inkomen, beroep en etnische achtergrond.

Het onderzoeken van activiteiten in de nabije omgeving is daarom belangrijk om inzicht te krijgen in de milieubelasting en de mogelijke kwetsbaarheid van woongebieden in Suriname. Censusgegevens kunnen hierbij waardevolle informatie bieden over de aanwezigheid van dergelijke activiteiten in en rond woongebieden. Door veldonderzoek te combineren met informatie over milieuklachten, zoals wateroverlast, watervervuiling, bodemvervuiling en luchtvervuiling, kan worden nagegaan welke milieuproblemen door de bevolking worden ervaren en waar deze zich voornamelijk voordoen. De analyse van deze activiteiten draagt bij aan een beter begrip van de relatie tussen menselijke activiteiten, de leefomgeving en milieuproblemen in Suriname. Tevens kan de informatie worden gebruikt als basis voor beleid gericht op het duurzame gebruik van natuurlijke hulpbronnen, milieubescherming en het verminderen van risico's voor de bevolking.

12.2 Milieuklachten en activiteiten met negatieve milieu-effecten

De volkstelling is het enige onderzoeksinstrument dat de volledige bevolking op het meest gedetailleerde geografische niveau bereikt. Opname van milieuvragen in de telling, naast demografische en sociaal-economische vragen, maakt het mogelijk om blootstelling en 'milieurisico's te koppelen aan kenmerken van huishoudens. Suriname is bijzonder kwetsbaar, omdat een groot deel van de bevolking, de infrastructuur en de economische activiteiten geconcentreerd zijn in de laaggelegen kuststrook. In de Census 2024 werd aan huishoudens gevraagd of zij last hadden van een aantal vooraf bepaalde milieufactoren. Deze factoren waren: bodemvervuiling, watervervuiling, wateroverlast, luchtvervuiling, gebruik van pesticiden, asbest, bodemerosie, ongedierte, geluidsoverlast of andere overlast. *Figuur 12.1* toont de antwoorden op deze vragen, gerangschikt naar de mate van rapportering in de Census 2024.

In 2024 was wateroverlast de meest voorkomende klacht (29.5 procent). Deze informatie is relevant voor Suriname, omdat het land regelmatig geteisterd wordt door hevige regenval en in bepaalde gebieden onvoldoende drainage aanwezig is. In combinatie met de lage ligging van bepaalde gebieden vergroot dit de kans op overstromingen. Aangezien de censusinformatie kan worden gekoppeld aan het digitale geografische informatiesysteem, bestaat de mogelijkheid om de gebieden aan te duiden waar het risico voor omwonenden het grootst is en om gerichter op te treden.

Overlast door ongedierte is de tweede meest voorkomende vorm van milieuklachten (26.6 procent). Deze overlast kan samenhangen met onvoldoende afvalbeheer, gebrekkige drainage, stilstaand water en de algemene tropische leefomgeving. Door deze cijfers te koppelen aan lokale kenmerken – stedelijk versus landelijk, dichtheid, inkomen, toegang tot afvaldiensten – kunnen interventies worden toegespitst op specifieke probleemgebieden. 'Ongedierte' is een erg algemene omschrijving die kan variëren van bijvoorbeeld knaagdieren tot termieten, muggen en andere dieren. Afhankelijk van de aard van het ongedierte kunnen er andere problemen ontstaan voor de leefbaarheid van de omgeving en de gezondheid van mensen. Alhoewel de volkstelling algemene informatie kan leveren, moet er diepgaander onderzoek worden gedaan om de risicofactoren nauwkeuriger te bepalen.

Andere milieuklachten die in vrij talrijke mate worden gerapporteerd zijn watervervuiling (18.4 procent), luchtvervuiling (13.6 procent) en geluidsoverlast (11.0 procent).

In mindere mate wordt over de andere milieufactoren geklaagd. Elk van deze factoren wordt door minder dan 5 procent van alle huishoudens genoemd. Ondanks de lage landelijke percentages kan het zijn dat de klachten regionaal hoog zijn. Bijvoorbeeld in de twee districten van het binnenland, Brokopondo en Sipaliwini, vanwege mijnbouw- en bosbouwactiviteiten die daar plaatsvinden. Daarom moet in de nabije toekomst diepgaand onderzoek worden gedaan om deze klachten te koppelen aan de betreffende districten en ressorten.

Figuur 12.1: Privéhuishoudens naar last ondervonden door specifieke omgevingsproblemen en censusjaar (in percentages)

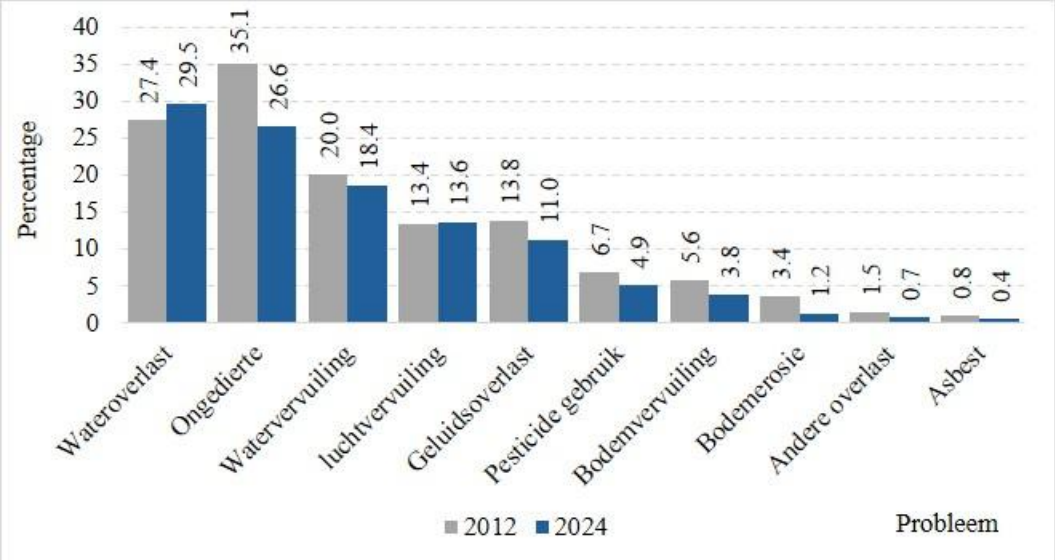

Bron: Tabel I.01: Privéhuishoudens, naar last ondervonden door specifieke omgevingsproblemen, en naar censusjaar; Volks- en Woningtelling 2012

Figuur 12.1 toont ook de resultaten van de volkstelling van 2012. Deze vergelijking geeft aan dat er een afname is van het percentage privéhuishoudens dat last rapporteert van ongedierte (daling van 8.5 procentpunten), watervervuiling (daling 1.6 procentpunten), geluidsoverlast (daling 2.8 procentpunten), pesticidegebruik (daling 2.1 procentpunten), bodemvervuiling (daling 1.8 procentpunten) en bodemerosie (daling 2.2 procentpunten), maar dat er een toename is van de meldingen van wateroverlast (2.1 procentpunten) en luchtvervuiling (0.2 procentpunten).

12.3 Activiteiten met negatieve milieueffecten

In Suriname hebben verschillende economische en sociale activiteiten invloed op het milieu en de leefomstandigheden van de bevolking. Voorbeelden hiervan zijn zandafgraving, goudwinning en het gebruik van kwik, ontbossing, illegale afvaldumping en de aanwezigheid van zendmasten. De mate waarin deze activiteiten in de nabije omgeving voorkomen kan verschillen tussen stedelijke en landelijke gebieden en tussen de verschillende districten. Met name activiteiten die verband houden met de mijnbouw en het gebruik van natuurlijke hulpbronnen kunnen gevolgen hebben voor de kwaliteit van de bodem, het water, de vegetatie en de ecosystemen.

Figuur 12.2 geeft aan dat in de periode 2012-2024 de rapportage van alle milieubelastende activiteiten in de directe omgeving van huishoudens is afgenomen. In 2024 is de aanwezigheid van een zendmast (6.5 procent) de meest gerapporteerde activiteit. De internationale onderzoeksliteratuur levert geen consistent, betrouwbaar bewijs dat blootstelling aan radiofrequente velden van zendmasten bij omwonenden gezondheidsschade veroorzaakt (WHO, 2006). De meest recente WHO-systematische reviews vinden geen verband met kanker, hoofdpijn, slaapstoornissen of andere niet-specifieke klachten, mits de blootstelling onder de ICNIRP-limieten blijft.[35] Niettemin blijft een deel van de bevolking ongerust over de aanwezigheid van deze technologie in haar directe leefomgeving. Alhoewel het percentage klein is, zijn deze huishoudens hoogstwaarschijnlijk geconcentreerd rond bestaande zendmasten en kan geconcludeerd worden dat er toch ongerustheid bestaat over zendmasten in de nabijheid van woonkernen.

Afvaldumping is door 3.8 procent van de respondenten genoemd. Afvaldumping kan een directe invloed hebben op de kwaliteit van de leefomgeving en kan bovendien bijdragen aan problemen zoals ongedierte, bodem- en watervervuiling. Vanwege de mijnbouw- en ontbossingsactiviteiten in Suriname worden goud- en loodsmelterij (1.4 procent), ontbossing (1.3 procent), zandafgraving (1.1 procent) en kwikgebruik (0.8 procent) door de respondenten gemeld. Hoewel deze percentages relatief laag zijn, kunnen deze activiteiten belangrijke gevolgen hebben voor de omgeving. Zandafgraving kan bijvoorbeeld het landschap en de bodemstructuur veranderen, terwijl ontbossing kan bijdragen aan het verlies van biodiversiteit, bodemerosie en veranderingen in de waterhuishouding. Verder kan het gebruik van kwik risico's opleveren voor de bodem- en waterkwaliteit wanneer kwik in het milieu terechtkomt. Dit is vooral een groot risico in het binnenland, waar kleinschalige goudwinning plaatsvindt.

In combinatie met Figuur 12.1 ontstaat een interessant beeld: ongedierte (26.6 procent) en wateroverlast (29.5 procent) waren de meest voorkomende milieuklachten, terwijl afvaldumping (3.8 procent) één van de activiteiten was die in de nabije omgeving werden gerapporteerd. Dit kan aanleiding geven om verder te onderzoeken of er een verband bestaat tussen activiteiten in de woonomgeving en de milieuklachten die huishoudens ervaren.

[35] De Internationale Commissie voor Bescherming tegen Niet-Ioniserende Straling (ICNIRP) is een onafhankelijke wetenschappelijke organisatie die richtlijnen en veiligheidslimieten opstelt voor de bescherming tegen niet-ioniserende straling

Net zoals in Figuur 12.1 zijn ook hier de gerapporteerde klachten lager dan in 2012. Of dit een gevolg is van een verbetering in de milieusituatie of te wijten is aan een veranderde ervaring van de eigen omgeving, moet verder worden onderzocht.

Figuur 12.2: Privéhuishoudens naar last ondervonden van specifieke activiteiten met negatieve milieueffecten in de omgeving en censusjaar (in percentages)

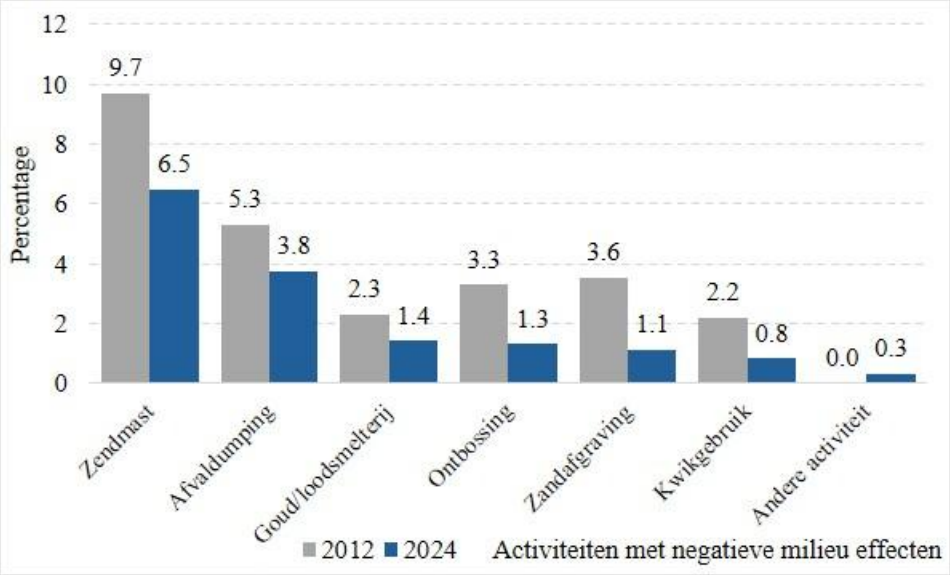

Bron: Volks- en Woningtelling 2012; Tabel I.02: Privéhuishoudens, naar last ondervonden van specifieke activiteiten met negatieve milieueffecten in de omgeving, en naar censusjaar (percentages)

12.4 Klimaatverandering

Bewustwording van klimaatverandering speelt een belangrijke rol in hoe mensen veranderingen herkennen en ermee omgaan. Klimaatbewustzijn omvat onder andere kennis van de oorzaken en gevolgen van klimaatverandering, de mate waarin mensen veranderingen in hun omgeving waarnemen en hun inzicht in mogelijke maatregelen om de gevolgen te beperken of zich eraan aan te passen. Een bevolking die goed geïnformeerd is over klimaatrisico's kan beter betrokken worden bij maatregelen op het gebied van klimaatadaptatie, milieubescherming en het duurzame gebruik van natuurlijke hulpbronnen. Het onderzoeken van klimaatbewustzijn is daarmee van belang voor het ontwikkelen van gerichte voorlichting, klimaatbeleid en adaptatiestrategieën. Een beter inzicht in wat de bevolking weet en ervaart kan helpen om klimaatcommunicatie beter af te stemmen op verschillende gemeenschappen en de betrokkenheid van burgers bij een klimaatbestendige en duurzame toekomst van Suriname te versterken. In de Census 2024 worden verschillende vragen gesteld om te meten of huishoudens veranderingen in het klimaat waarnemen.

Uit de resultaten blijkt dat bijna de helft (47.3 procent) van alle privéhuishoudens aangeeft effecten van klimaatverandering te ondervinden (*Figuur 12.3*). Temperatuurstijging is met 43.5 procent het meest genoemde effect van klimaatverandering. Dit percentage ligt aanzienlijk hoger dan de overige genoemde effecten. Extreme droogte wordt door 10.5 procent van de respondenten genoemd, gevolgd door een toename van de regenval (7.2 procent) en veranderingen in het regenseizoen (6.9 procent). Deze resultaten laten zien dat de Surinaamse bevolking zich in grote mate bewust is van de veranderingen in het klimaat en

deze vooral associeert met stijgende temperaturen, gevolgd door veranderingen in droogte- en neerslagpatronen.

Het is opvallend dat terwijl 7.2 procent van de huishoudens een toename van de regenval aanduidt, er 4.2 procent is dat een afname meldt. Dit is duidelijk tegenstrijdig. Aangezien de volkstelling zich over een aantal maanden uitstrekte, is het mogelijk dat respondenten simpelweg refereren aan het weer tijdens de periode waarin ze geïnterviewd werden. Tijdens de gedetailleerde analyse van de klimaatgegevens kan de link tussen de antwoorden worden gekoppeld aan de maand waarin het huishouden tijdens de census werd bezocht. Andere klimaatveranderingen worden slechts in beperkte mate vermeld.

Figuur 12.3: Privéhuishoudens naar ervaren van effecten van klimaatverandering, naar censusjaar (in percentages)

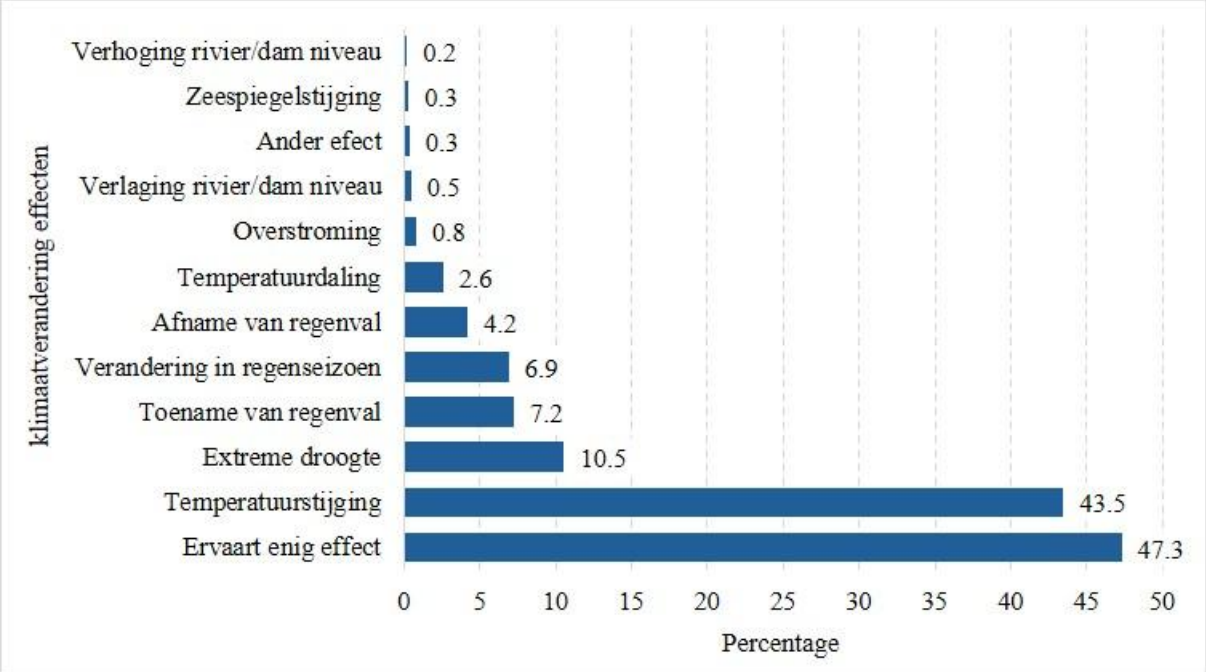

Bron: Tabel I.03: Privéhuishoudens, naar ervaren van effecten van klimaatverandering, ervaren van specifieke effecten, en naar district

Literatuurlijst

Algemeen Bureau voor de Statistiek, 2013. *Suriname Census 2012. Volume 1. Demografische en Sociale Karakteristieken en Migratie,* Paramaribo: Algemeen Bureau voor de Statistiek.

Algemeen Bureau voor de Statistiek, 2014a. *Technische evaluatie Achtste (8e) Volks- en Woningtelling in Suriname (Census 2012),* Paramaribo: Algemeen Bureau voor de Statistiek.

Algemeen Bureau voor de Statistiek, 2014b. *Huishoudens, Woonverblijven en Gezinnen, Milieu, Criminaliteit. Suriname Census 2012, Volume III,* Paramaribo: Algemeen Bureau voor de Statistiek.

Algemeen Bureau voor de Statistiek, 2014. *Resultaten 8ste Volks- en Woningtelling in Suriname: Bevolkingsprojecties 2012-2032,* Paramaribo: Algemeen Bureau voor de Statistiek.

Algoe, K. & Schalkwijk, J., 2016. Religie in Suriname: demografische veranderingen tussen 1971 en 2012. In: *Mozaïek van het Surinaamse volk. Volkstellingen in demografisch, economisch en sociaal perspectief..* Paramaribo: Algemeen Bureau voor de Statistiek en Institute for Graduate Studies and Research, pp. 152-179.

Azeng, T. & Yogo, T., 2013. *Youth unemployment and political instability in selected developing countries. Working Paper Series N° 171,,* Tunis: African Development Bank.

CARICOM Secreatariat, 2018. *Leave NO ONE behind.... EVERYONE COUNTS.... and MUST be counted. CARICOM Regional Startegy for the 2020 Round of Population and Housing Census in the Caribbean,* Georgetown, Guyana: Caribbean Community (CARICOM) Secreatariat.

ILO, 1993. *Resolution concerning statistics of employment in the informal sector, adopted by the Fifteenth International Conference of Labour Statisticians,* Geneva: International Labour Organization.

ILO, 2008. *Beyond Unemployment: Measurement of Other Forms of Labour Underutilization,* Geneva: International Labour Organization.

ILO, 2013. *Statistics of work, employment and labour underutilization,* Geneva: International Labour Organization.

ILO, 2015. *Global Employment Trends for Youth 2015. Scaling up investments in decent jobs for youth,* Geneva: International Labour Organization.

ILO, 2016. *Key Indicators of the Labour Market. Analysis with Household Data,* Geneva: International Labour Organization.

ILO, 2018. *Decent Work and the Sustainable Development Goals. A Guidebook on SDG Labour Market Indicators,* Geneva: International Labour Organization.

ILO, 2019. *Quick guide on measuring economic characteristics in the population census.* Geneva: International Labour Organization.

Macintyre, S., Ford, G. & Hunt, K., 1999. Do women 'over-report' morbidity? Men's and women's responses to structured prompting on a standard question on long standing illness.. *Social Science & Medicine,* 48(1), pp. 89-98.

Ministry of Social Affairs and Public Housing, 2019. *Suriname Multiple Indicator Cluster Survey 2018, Survey Findings Report,* Paramaribo: Ministry of Social Affairs and Public Housing.

Pew Research Center, 2026. *Religious Diversity Around the World.* [Online] Available at: https://www.pewresearch.org/religion/2026/02/12/religious-diversity-around-the-world/ [Geopend 25 8 2026].

Rademakers, A. & van Hoorn, A., 2021. Ethnic switching: Longitudinal evidence on prevalence, correlates, and implications for measuring ethnic segregation,. *Journal of Development Economics,* Volume 152.

Rutstein, S. & Johnson, K., 2004. *The DHS Wealth Index. DHS Comparative Reports No. 6,* Calverton, Maryland: ORC Macro.

Saperstein, A. & Penner, A., 2012. Racial Fluidity and Inequality in the United States. *American Journal of Sociology,* Volume 118, p. 676–727.

UNDESA, 2017. *Principles and Recommendations for Population and Housing Censuses. Revision 3,* New York: United Nations.

UNDESA, 2024. *World Population Prospects 2024, Online Edition,* sl: United Nations, Department of Economic and Social Affairs, Population Division.

UNDESA, 2025. *Recommendations on Statistics of International Migration and Temporary Mobility,* New York: United Nations Department of Economic and Social Affairs, Statistics Division.

UNECE, 2025. *Recommendations for the 2030 Round of Population and Housing Censuses,* Geneva: United Nations.

United Nations, 2019. *International migrant stock 2019. The 2019 revision,* New York: UNDESA.

United Nations, 2023. *UN Water.* [Online] Available at: https://www.unwater.org/publications/who/unicef-joint-monitoring-program-water-supply-sanitation-and-hygiene-jmp-progress-0
[Geopend 27 April 2023].

United Nations, S. D., 2026. *World Population Prospects 2024..* [Online] Available at: population.un.org/wpp/downloads?folder=Standard Projections&group=Most used [Geopend 22 Oktober 2026].

WHO, 2006. *Radiation and health. Base stations and wireless technologies.* [Online] [Geopend 23 October 2026].

World Bank, 2026. *World Development Indicators.* [Online] Available at: https://databank.worldbank.org/source/world-development-indicators [Geopend 25 September 2026].

Annex I Basistabellen

Toelichting

De titels van de basistabellen zijn gespecificeerd volgens een conventie die niet alleen de tabelinhoud weergeeft, maar ook de organisatie van de variabelen die in de tabel voorkomen. Elke tabeltitel begint met de specificatie van het universum van de tabel: de set eenheden die de tabel bevolkt. Het universum wordt gevolgd door de variabele(n) die in de tabelrijen worden weergegeven. Universum en rijvariabele(n) worden gescheiden door ‘, naar’. Vervolgens wordt/worden de kolomvariabele(n) gespecificeerd, gescheiden van de rijvariabelen door ‘, en naar’. In het geval van twee rij- of kolomvariabelen wordt eerst de hoofdvariabele gespecificeerd, gevolgd door de subvariabele. Hoofd- en subvariabelen worden gescheiden door ‘,’. Waar nodig worden aan het einde van de titel tussen haakjes de eenheden gespecificeerd waarin het universum is uitgedrukt, meestal duizendtallen of percentages.

<Universum>, naar <rijhoofdvariabele>, <rijsubvariabele>, en naar <kolomhoofdvariabele>, <kolomsubvariabele> (in <eenheden>)

Ten behoeve van privacybescherming is in de tabellen informatie in cellen met minder dan drie eenheden onderdrukt. Waar nodig is informatie in andere cellen ook onderdrukt of zijn categorieën aangepast of samengevoegd om indirecte openbaring van gegevens te voorkomen. Deze maatregelen hebben tot gevolg dat de getoonde informatie in de cellen niet altijd tot de rij- en kolomtotalen optelt.

I.a Algemene bevolkingskenmerken

Tabel A.01: Bevolking, naar leeftijd (vijfjaarlijks en jaarlijks), en naar geslacht

Vijfjaarlijkse leeftijdsgroep, jaarlijkse leeftijdsgroep	Geslacht		
	Totaal	Man	Vrouw
Totaal	638,032	313,976	324,056
0-4	53,955	27,852	26,103
0	9,749	5,052	4,697
1	11,276	5,795	5,481
2	11,417	5,906	5,511
3	10,860	5,594	5,266
4	10,653	5,505	5,148
5-9	53,035	27,284	25,751
5	11,178	5,772	5,406
6	10,442	5,347	5,095
7	9,998	5,235	4,763
8	10,651	5,527	5,124
9	10,766	5,403	5,363
10-14	52,835	27,002	25,833
10	10,798	5,447	5,351
11	10,588	5,435	5,153
12	10,736	5,517	5,219
13	10,283	5,303	4,980
14	10,430	5,300	5,130
15-19	53,165	26,659	26,506
15	11,055	5,555	5,500
16	11,042	5,639	5,403
17	10,865	5,420	5,445
18	10,119	5,094	5,025
19	10,084	4,951	5,133
20-24	52,361	25,777	26,584
20	10,127	5,031	5,096
21	10,450	5,159	5,291
22	10,672	5,142	5,530
23	10,330	5,115	5,215
24	10,782	5,330	5,452
25-29	49,413	24,538	24,875
25	10,268	5,061	5,207
26	10,805	5,378	5,427
27	10,253	5,187	5,066
28	9,129	4,472	4,657
29	8,958	4,440	4,518
30-34	43,790	21,305	22,485
30	8,596	4,106	4,490
31	8,751	4,337	4,414
32	9,004	4,361	4,643
33	8,278	3,974	4,304
34	9,161	4,527	4,634
35-39	44,321	21,422	22,899
35	9,192	4,482	4,710
36	8,146	3,939	4,207
37	8,508	4,107	4,401
38	8,981	4,335	4,646
39	9,494	4,559	4,935
40-44	41,638	20,069	21,569
40	8,956	4,362	4,594
41	8,704	4,202	4,502
42	8,511	4,083	4,428
43	7,775	3,663	4,112
44	7,692	3,759	3,933
45-49	36,222	17,372	18,850
45	7,487	3,579	3,908
46	7,089	3,366	3,723
47	7,031	3,446	3,585
48	7,211	3,413	3,798
49	7,404	3,568	3,836
50-54	36,309	17,538	18,771
50	7,299	3,552	3,747
51	7,212	3,471	3,741
52	7,475	3,620	3,855
53	7,235	3,511	3,724
54	7,088	3,384	3,704
55-59	34,038	16,170	17,868
55	6,973	3,288	3,685
56	6,770	3,192	3,578
57	6,668	3,142	3,526
58	6,507	3,083	3,424
59	7,120	3,465	3,655
60-64	31,349	15,233	16,116
60	6,763	3,338	3,425
61	6,720	3,252	3,468
62	6,311	3,117	3,194
63	5,767	2,757	3,010
64	5,788	2,769	3,019
65-69	22,581	10,640	11,941
65	5,441	2,565	2,876
66	4,830	2,306	2,524
67	4,261	2,015	2,246
68	4,173	1,899	2,274
69	3,876	1,855	2,021

Tabel A.01: Bevolking, naar leeftijd (vijfjaarlijks en jaarlijks), en naar geslacht (vervolg)

Vijfjaarlijkse leeftijdsgroep, jaarlijkse leeftijdsgroep	Geslacht		
	Totaal	Man	Vrouw
70-74	14,991	7,143	7,848
70	3,485	1,627	1,858
71	3,300	1,585	1,715
72	3,081	1,453	1,628
73	2,802	1,321	1,481
74	2,323	1,157	1,166
75-79	9,103	4,224	4,879
75	1,998	944	1,054
76	2,069	1,004	1,065
77	1,783	832	951
78	1,677	778	899
79	1,576	666	910
80-84	5,162	2,290	2,872
80	1,174	539	635
81	1,149	503	646
82	1,032	461	571
83	901	389	512
84	906	398	508
85-89	2,507	1,011	1,496
85	638	242	396
86	596	266	330
87	500	223	277
88	414	157	257
89	359	123	236
90-94	1,004	356	648
90	334	140	194
91	219	84	135
92	182	42	140
93	157	58	99
94	112	32	80
95+	253	91	162

Tabel A.02: Bevolking, naar district, ressort, en naar geslacht, brede leeftijdsgroep

District, ressort	Geslacht, brede leeftijdsgroep											
	Totaal				Man				Vrouw			
	Totaal	0-14	15-64	65+	Totaal	0-14	15-64	65+	Totaal	0-14	15-64	65+
Totaal	638,032	159,825	422,606	55,601	313,976	82,138	206,083	25,755	324,056	77,687	216,523	29,846
Paramaribo	257,460	59,077	170,974	27,409	125,378	30,326	82,829	12,223	132,082	28,751	88,145	15,186
Blauwgrond	33,907	6,256	22,729	4,922	16,608	3,213	11,067	2,328	17,299	3,043	11,662	2,594
Rainville	27,084	5,064	18,812	3,208	13,267	2,600	9,254	1,413	13,817	2,464	9,558	1,795
Munder	19,291	4,399	13,079	1,813	9,441	2,223	6,416	802	9,850	2,176	6,663	1,011
Centrum	17,636	3,818	11,685	2,133	8,401	1,913	5,561	927	9,235	1,905	6,124	1,206
Beekhuizen	13,767	3,345	8,990	1,432	6,673	1,707	4,355	611	7,094	1,638	4,635	821
Weg naar Zee	19,676	4,046	13,472	2,158	9,613	2,103	6,506	1,004	10,063	1,943	6,966	1,154
Welgelegen	19,667	3,656	13,252	2,759	9,654	1,904	6,508	1,242	10,013	1,752	6,744	1,517
Tammenga	15,839	3,202	10,586	2,051	7,702	1,656	5,135	911	8,137	1,546	5,451	1,140
Flora	13,562	2,472	9,073	2,017	6,679	1,271	4,578	830	6,883	1,201	4,495	1,187
Latour	37,785	11,724	23,806	2,255	18,479	6,079	11,423	977	19,306	5,645	12,383	1,278
Pontbuiten	28,971	8,681	18,545	1,745	13,786	4,386	8,648	752	15,185	4,295	9,897	993
Livorno	10,275	2,414	6,945	916	5,075	1,271	3,378	426	5,200	1,143	3,567	490
Wanica	178,314	45,718	120,047	12,549	87,491	23,446	58,016	6,029	90,823	22,272	62,031	6,520
Kwatta	14,041	3,149	9,697	1,195	6,786	1,629	4,584	573	7,255	1,520	5,113	622
Saramacca Polder	11,577	2,397	8,101	1,079	5,796	1,243	4,020	533	5,781	1,154	4,081	546
Koewarasan	43,990	12,325	29,282	2,383	21,831	6,386	14,360	1,085	22,159	5,939	14,922	1,298
De Nieuwe Grond	42,522	11,768	28,200	2,554	20,410	5,992	13,223	1,195	22,112	5,776	14,977	1,359
Lelydorp	27,971	6,605	18,889	2,477	14,069	3,407	9,420	1,242	13,902	3,198	9,469	1,235
Houttuin	29,442	7,661	19,869	1,912	14,227	3,875	9,426	926	15,215	3,786	10,443	986
Domburg	8,771	1,813	6,009	949	4,372	914	2,983	475	4,399	899	3,026	474
Nickerie	43,979	9,040	30,318	4,621	22,071	4,679	15,290	2,102	21,908	4,361	15,028	2,519
Wageningen	3,270	857	1,927	486	1,679	447	996	236	1,591	410	931	250
Groot Henar	3,710	781	2,668	261	1,908	433	1,353	122	1,802	348	1,315	139
Oostelijke Polders	8,218	1,535	5,853	830	4,150	776	3,006	368	4,068	759	2,847	462
Nieuw Nickerie	16,710	3,613	11,432	1,665	8,271	1,881	5,631	759	8,439	1,732	5,801	906
Westelijke Polders	12,071	2,254	8,438	1,379	6,063	1,142	4,304	617	6,008	1,112	4,134	762

Tabel A.02: Bevolking, naar district, ressort, en naar geslacht, brede leeftijdsgroep (vervolg)

District, ressort	Geslacht, brede leeftijdsgroep											
	Totaal				Man				Vrouw			
	Totaal	0-14	15-64	65+	Totaal	0-14	15-64	65+	Totaal	0-14	15-64	65+
Coronie	3,334	884	2,061	389	1,618	446	997	175	1,716	438	1,064	214
Welgelegen	769	211	447	111	373	96	225	52	396	115	222	59
Totness	2,074	544	1,329	201	1,015	290	635	90	1,059	254	694	111
Johanna Maria	491	129	285	77	230	60	137	33	261	69	148	44
Saramacca	25,815	5,648	18,007	2,160	13,002	2,917	9,021	1,064	12,813	2,731	8,986	1,096
Calcutta	2,300	522	1,599	179	1,167	250	825	92	1,133	272	774	87
Tijgerkreek	4,968	980	3,472	516	2,531	521	1,745	265	2,437	459	1,727	251
Groningen	4,085	980	2,763	342	2,084	512	1,398	174	2,001	468	1,365	168
Kampong Baroe	4,104	917	2,825	362	2,084	462	1,424	198	2,020	455	1,401	164
Wayamboweg	2,150	423	1,535	192	1,091	208	781	102	1,059	215	754	90
Jarikaba	8,208	1,826	5,813	569	4,045	964	2,848	233	4,163	862	2,965	336
Commewijne	48,155	10,958	33,149	4,048	24,320	5,675	16,610	2,035	23,835	5,283	16,539	2,013
Margaretha	875	202	620	53	472	105	336	31	403	97	284	22
Bakkie	397	50	280	67	214	30	144	40	183	20	136	27
Nieuw Amsterdam	11,474	2,619	7,903	952	5,876	1,391	4,006	479	5,598	1,228	3,897	473
Alkmaar	6,758	1,432	4,613	713	3,430	705	2,355	370	3,328	727	2,258	343
Tamanredjo	9,213	2,069	6,298	846	4,643	1,027	3,208	408	4,570	1,042	3,090	438
Meerzorg	19,438	4,586	13,435	1,417	9,685	2,417	6,561	707	9,753	2,169	6,874	710
Marowijne	16,994	6,853	9,291	850	8,303	3,501	4,424	378	8,691	3,352	4,867	472
Moengo	9,691	3,840	5,332	519	4,665	1,950	2,482	233	5,026	1,890	2,850	286
Wanhatti	171	63	93	15	81	33	40	-	90	30	53	-
Galibi	360	70	222	68	202	39	133	30	158	31	89	38
Moengo Tapoe	401	162	206	33	187	71	104	12	214	91	102	21
Albina	6,313	2,696	3,407	210	3,133	1,393	1,648	92	3,180	1,303	1,759	118
Patamacca	58	22	31	5	35	15	17	-	23	7	14	-

Tabel A.02: Bevolking, naar district, ressort, en naar geslacht, brede leeftijdsgroep (vervolg)

District, ressort	Geslacht, brede leeftijdsgroep											
	Totaal				Man				Vrouw			
	Totaal	0-14	15-64	65+	Totaal	0-14	15-64	65+	Totaal	0-14	15-64	65+
Para	36,588	10,870	23,301	2,417	17,625	5,523	10,905	1,197	18,963	5,347	12,396	1,220
Para Noord	14,956	4,468	9,529	959	7,248	2,272	4,481	495	7,708	2,196	5,048	464
Para Oost	12,732	3,821	8,064	847	6,118	1,971	3,754	393	6,614	1,850	4,310	454
Para Zuid	8,356	2,432	5,371	553	3,995	1,213	2,505	277	4,361	1,219	2,866	276
Bigi Poika	255	76	156	23	126	34	81	11	129	42	75	12
Carolina	289	73	181	35	138	33	84	21	151	40	97	14
Brokopondo	9,271	4,085	4,917	269	4,501	2,110	2,283	108	4,770	1,975	2,634	161
Kwakoegron	26	13	12	0	14	10	3	-	12	3	9	-
Marschalkreek	1,331	608	682	41	598	293	289	16	733	315	393	25
Klaaskreek	1,158	489	611	58	543	255	263	25	615	234	348	33
Brokopondo Centrum	2,676	1,224	1,368	84	1,227	608	587	32	1,449	616	781	52
Brownsweg	3,314	1,495	1,749	70	1,679	801	850	28	1,635	694	899	42
Sarakreek	766	256	495	15	440	143	291	-	326	113	204	-
Sipaliwini	18,122	6,692	10,541	889	9,667	3,515	5,708	444	8,455	3,177	4,833	445
Tapanahony	6,769	2,064	4,437	268	3,926	1,086	2,685	155	2,843	978	1,752	113
Boven Suriname	6,206	3,237	2,629	340	2,637	1,694	813	130	3,569	1,543	1,816	210
Boven Saramacca	1,578	63	1,471	44	1,258	31	1,198	29	320	32	273	15
Boven Coppename	232	85	119	28	113	39	60	14	119	46	59	14
Kabalebo	1,889	643	1,107	139	1,017	352	586	79	872	291	521	60
Coeroeni	1,448	600	778	70	716	313	366	37	732	287	412	33

Tabel A.03. Bevolking in privéhuishoudens, naar geslacht, vijfjaarlijkse leeftijdsgroep, en naar district

Geslacht, vijfjaarlijkse leeftijdsgroep	District										
	Totaal	Paramaribo	Wanica	Nickerie	Coronie	Saramacca	Commewijne	Marowijne	Para	Brokopondo	Sipaliwini
Totaal	638,032	257,460	178,314	43,979	3,334	25,815	48,155	16,994	36,588	9,271	18,122
0-4	53,955	19,810	15,740	2,762	294	1,860	3,358	2,611	3,728	1,511	2,281
5-9	53,035	19,654	14,917	3,062	292	1,822	3,741	2,259	3,561	1,372	2,355
10-14	52,835	19,613	15,061	3,216	298	1,966	3,859	1,983	3,581	1,202	2,056
15-19	53,165	20,997	15,057	3,123	303	2,068	3,901	1,717	3,563	997	1,439
20-24	52,361	21,381	14,920	3,139	256	2,022	3,829	1,493	3,357	741	1,223
25-29	49,413	20,242	14,329	3,356	237	2,065	3,521	1,127	2,644	609	1,283
30-34	43,790	17,811	12,775	2,851	156	1,900	3,275	919	2,408	497	1,198
35-39	44,321	17,759	13,312	2,978	193	1,824	3,315	888	2,402	516	1,134
40-44	41,638	16,572	12,143	3,020	227	1,630	3,414	822	2,281	468	1,061
45-49	36,222	14,314	10,171	2,947	181	1,617	2,954	751	1,867	387	1,033
50-54	36,309	14,398	9,998	3,066	148	1,808	3,232	652	1,794	322	891
55-59	34,038	14,036	9,047	3,016	192	1,722	2,964	489	1,638	234	700
60-64	31,349	13,464	8,295	2,822	168	1,351	2,744	433	1,347	146	579
65-69	22,581	10,297	5,587	1,913	157	938	1,905	323	1,018	116	327
70-74	14,991	7,274	3,531	1,290	137	584	1,030	233	638	66	208
75-79	9,103	4,826	1,804	751	43	344	568	148	396	38	185
80-84	5,162	2,853	1,002	388	24	170	316	78	218	24	89
85-89	2,507	1,361	454	190	23	94	167	46	105	23	44
90-94	1,004	630	133	76	-	27	58	15	30	-	29
95+	253	168	38	13	-	3	4	7	12	-	7

Tabel A.03. Bevolking in privéhuishoudens, naar geslacht, vijfjaarlijkse leeftijdsgroep, en naar district (vervolg)

Geslacht, vijfjaarlijkse leeftijdsgroep	District										
	Totaal	Paramaribo	Wanica	Nickerie	Coronie	Saramacca	Commewijne	Marowijne	Para	Brokopondo	Sipaliwini
Man	313,976	125,378	87,491	22,071	1,618	13,002	24,320	8,303	17,625	4,501	9,667
0-4	27,852	10,218	8,146	1,411	144	964	1,748	1,332	1,918	809	1,161
5-9	27,284	10,104	7,644	1,589	140	951	1,959	1,161	1,788	691	1,257
10-14	27,002	10,004	7,656	1,679	162	1,002	1,968	1,007	1,817	610	1,097
15-19	26,659	10,676	7,325	1,590	138	1,020	1,026	887	1,679	517	799
20-24	25,777	10,551	7,190	1,605	126	1,011	1,882	739	1,586	365	722
25-29	24,538	9,907	7,022	1,742	125	1,081	1,856	545	1,242	279	739
30-34	21,305	8,741	6,106	1,399	67	943	1,592	413	1,134	236	674
35-39	21,422	8,581	6,397	1,537	88	915	1,647	368	1,057	223	609
40-44	20,069	7,930	5,950	1,482	105	811	1,621	381	1,057	181	551
45-49	17,372	6,713	4,922	1,472	76	779	1,475	346	874	187	528
50-54	17,538	6,803	4,836	1,519	78	892	1,688	302	834	142	444
55-59	16,170	6,541	4,305	1,508	93	847	1,430	220	794	95	337
60-64	15,233	6,386	3,963	1,436	101	721	1,392	223	648	58	305
65-69	10,640	4,635	2,697	897	70	472	971	147	520	50	181
70-74	7,143	3,436	1,707	574	72	271	537	106	317	30	93
75-79	4,224	2,128	890	360	18	170	294	70	191	11	92
80-84	2,290	1,250	466	161	6	94	133	27	101	9	43
85-89	1,011	500	213	75	8	47	72	19	49	7	21
90-94	356	216	41	30	-	10	26	7	-	-	-
95+	91	58	15	5	-	-	-	-	-	-	-

Tabel A.03. Bevolking in privéhuishoudens, naar geslacht, vijfjaarlijkse leeftijdsgroep, en naar district (vervolg)

Geslacht, vijfjaarlijkse leeftijdsgroep	District										
	Totaal	Paramaribo	Wanica	Nickerie	Coronie	Saramacca	Commewijne	Marowijne	Para	Brokopondo	Sipaliwini
Vrouw	324,056	132,082	90,823	21,908	1,716	12,813	23,835	8,691	18,963	4,770	8,455
0-4	26,103	9,592	7,594	1,351	150	896	1,610	1,278	1,810	702	1,120
5-9	25,751	9,550	7,273	1,473	152	871	1,782	1,098	1,773	681	1,098
10-14	25,833	9,609	7,405	1,537	136	964	1,891	976	1,764	592	959
15-19	26,506	10,321	7,732	1,533	165	1,047	1,874	830	1,884	480	640
20-24	26,584	10,830	7,730	1,534	130	1,011	1,947	754	1,771	376	501
25-29	24,875	10,335	7,307	1,614	112	984	1,665	582	1,402	330	544
30-34	22,485	9,070	6,669	1,452	89	957	1,683	506	1,274	261	524
35-39	22,899	9,178	6,915	1,441	105	909	1,668	520	1,345	293	525
40-44	21,569	8,642	6,193	1,538	122	819	1,793	441	1,224	287	510
45-49	18,850	7,601	5,249	1,475	105	838	1,479	405	993	200	505
50-54	18,771	7,595	5,162	1,547	70	916	1,544	350	960	180	447
55-59	17,868	7,495	4,742	1,508	99	875	1,534	269	844	139	363
60-64	16,116	7,078	4,332	1,386	67	630	1,352	210	699	88	274
65-69	11,941	5,662	2,890	1,016	87	466	934	176	498	66	146
70-74	7,848	3,838	1,824	716	65	313	493	127	321	36	115
75-79	4,879	2,698	914	391	25	174	274	78	205	27	93
80-84	2,872	1,603	536	227	18	76	183	51	117	15	46
85-89	1,496	861	241	115	15	47	95	27	56	16	23
90-94	648	414	92	46	-	17	32	8	15	-	19
95+	162	110	23	8	-	3	-	5	8	-	3

Tabel A.04: Bevolking in collectieve huishoudens en goudvelden, naar geslacht, vijfjaarlijkse leeftijdsgroep, en naar district

Geslacht, vijfjaarlijkse leeftijdsgroep	District										
	Totaal	Paramaribo	Wanica	Nickerie	Coronie	Saramacca	Commewijne	Marowijne	Para	Brokopondo	Sipaliwini
Totaal	10,856	4,533	1,474	376	-	94	503	-	220	288	3,368
0-4	24	18	-	-	-	-	-	-	-	-	-
5-9	107	61	-	-	-	17	19	-	-	-	-
10-14	396	241	35	9	-	6	55	-	12	4	34
15-19	740	393	88	12	-	-	47	-	9	9	182
20-24	1,039	401	168	25	-	3	25	-	12	28	377
25-29	1,284	425	189	38	-	9	39	-	32	44	508
30-34	1,244	385	220	48	-	17	50	-	22	37	465
35-39	1,140	377	167	38	-	15	36	-	19	50	438
40-44	1,062	340	199	36	-	12	37	-	23	27	388
45-49	813	296	100	19	-	5	12	-	17	38	326
50-54	686	273	70	16	-	6	24	-	19	25	253
55-59	646	320	61	16	-	3	35	-	11	12	188
60-64	460	213	48	20	-	-	25	-	15	8	131
65-69	333	182	40	19	-	-	31	-	-	5	54
70-74	236	152	26	15	-	-	23	-	7	-	13
75+	646	456	60	53	-	-	45	-	20	-	11
Man	7,421	2,592	1,128	273	-	79	295	-	129	215	2,710
0-4	14	11	-	-	-	-	-	-	-	-	-
5-9	66	39	-	-	-	10	12	-	-	-	-
10-14	216	121	24	5	-	3	25	-	9	3	26
15-19	441	180	72	6	-	-	23	-	3	8	149
20-24	737	225	135	19	-	3	15	-	8	19	313
25-29	960	266	157	31	-	9	34	-	21	32	410
30-34	958	270	173	40	-	17	34	-	15	29	380
35-39	859	257	135	32	-	14	22	-	11	34	354
40-44	771	215	154	29	-	10	27	-	15	18	303
45-49	566	168	70	16	-	5	7	-	14	33	253
50-54	473	155	55	12	-	6	15	-	9	19	202
55-59	436	195	45	13	-	-	22	-	6	9	144
60-64	326	137	35	13	-	-	14	-	9	6	112
65-69	225	110	33	13	-	-	17	-	-	5	45
70-74	131	79	13	11	-	-	13	-	3	-	12
75+	242	164	27	25	-	-	15	-	4	-	7

Tabel A.04: Bevolking in collectieve huishoudens en goudvelden, naar geslacht, vijfjaarlijkse leeftijdsgroep, en naar district (vervolg)

Geslacht, vijfjaarlijkse leeftijdsgroep	District										
	Totaal	Paramaribo	Wanica	Nickerie	Coronie	Saramacca	Commewijne	Marowijne	Para	Brokopondo	Sipaliwini
Vrouw	3,435	1,941	346	103	-	15	208	-	91	73	658
0-4	10	7	-	-	-	-	-	-	-	-	-
5-9	41	22	-	-	-	7	-	-	-	-	-
10-14	180	120	11	4	-	3	30	-	3	-	8
15-19	299	213	16	6	-	-	24	-	6	-	33
20-24	302	176	33	6	-	-	10	-	4	9	64
25-29	324	159	32	7	-	-	5	-	11	12	98
30-34	286	115	47	8	-	-	16	-	7	8	85
35-39	281	120	32	6	-	-	14	-	8	16	84
40-44	291	125	45	7	-	-	10	-	8	9	85
45-49	247	128	30	3	-	-	5	-	3	5	73
50-54	213	118	15	4	-	-	9	-	10	6	51
55-59	210	125	16	3	-	-	13	-	5	3	44
60-64	134	76	13	7	-	-	11	-	6	-	19
65-69	108	72	7	6	-	-	14	-	-	-	9
70-74	105	73	13	4	-	-	10	-	4	-	-
75+	404	292	33	28	-	-	30	-	16	-	4

Tabel A.05: Bevolking en landoppervlak en bevolkingsdichtheid, naar district, ressort

District, ressort	Bevolking	Land-oppervlak (in km^2)	Bevolkings-dichtheid (personen per km^2)
Totaal	638,032	163,820	4
Paramaribo	257,460	182	1,415
Blauwgrond	33,907	43	789
Rainville	27,084	31	874
Munder	19,291	14	1,378
Centrum	17,636	9	1,960
Beekhuizen	13,767	6	2,295
Weg naar Zee	19,676	41	480
Welgelegen	19,667	7	2,810
Tamenga	15,839	6	2,640
Flora	13,562	4	3,391
Latour	37,785	6	6,298
Pontbuiten	28,971	6	4,829
Livorno	10,275	9	1,142
Wanica	178,314	443	403
Kwatta	14,041	62	226
Saramacca Polder	11,577	28	413
Koewarasan	43,990	71	620
De nieuwe grond	42,522	38	1,119
Lelydorp	27,971	149	188
Houttuin	29,442	58	508
Domburg	8,771	37	237
Nickerie	43,979	5,353	8
Wageningen	3,270	1,613	2
Groot Henar	3,710	2,185	2
Oostelijke polder	8,218	357	23
Nieuw Nickerie	16,710	30	557
Westelijk polder	12,071	1,168	10
Coronie	3,334	3,902	1
Welgelegen	769	2,143	0
Totness	2,074	173	12
Johanna Maria	491	1,586	0
Saramacca	25,815	3,636	7
Calcuta	2,300	1,655	1
Tijgerkreek	4,968	241	21
Groningen	4,085	57	72
Kampong Baroe	4,104	684	6
Wayamboweg	2,150	872	2
Jarikaba	8,208	127	65

Een weergegeven bevolkingsdichtheid van 0 betekent dat er in het betreffende district of ressort minder dan 0.5 personen per vierkante kilometer wonen.

Tabel A.05: Bevolking en landoppervlak en bevolkingsdichtheid, naar district, ressort (vervolg)

District, ressort	Bevolking	Land-oppervlak (in km^2)	Bevolkings-dichtheid (personen per km^2)
Commewijne	48,155	2,353	20
Margaretha	875	191	5
Bakkie	397	440	1
Nieuw Amsterdam	11,474	48	239
Alkmaar	6,758	81	83
Tamanredjo	9,213	512	18
Meerzorg	19,438	1,081	18
Marowijne	16,994	4,627	4
Moengo	9,691	1,117	9
Wanhati	171	461	0
Galibi	360	1,014	0
Moengotapoe	401	455	1
Albina	6,313	397	16
Para	36,588	5,393	7
Para Noord	14,956	236	63
Para Oost	12,732	446	29
Para Zuid	8,356	909	9
Bigi poika	255	2,361	0
Carolina	289	1,441	0
Brokopondo	9,271	7,364	1
Kwakoegron	26	1,050	0
Marschalkreek	1,331	354	4
Klaaskreek	1,158	349	3
Brokopondo Centrum	2,676	314	9
Bronsweg	3,314	731	5
Sipaliwini	18,122	130,567	0
Tapanahony	6,769	42,199	0
Boven Suriname	6,206	7,512	1
Boven Saramacca	1,578	5,929	0
Boven Coppename	232	15,839	0
Kabalebo	1,889	25,955	0
Coeroeni	1,448	33,133	0

Een weergegeven bevolkingsdichtheid van 0 betekent dat er in het betreffende district of ressort minder dan 0.5 personen per vierkante kilometer wonen.

Tabel A.06: Bevolking 21 jaar en ouder in privéhuishoudens, naar geslacht, bereidheid om antwoord te geven over gender en seksuele geaardheid, en naar genderidentiteit

Geslacht, bereid antwoord te geven	Genderidentiteit							
	Totaal	CIS man	CIS vrouw	Transgender man	Transgender vrouw	Non-binair	Anders	Geen informatie
Totaal	389,568							
Ja	151,434	70,824	78,713	120	110	80	19	1,568
Nee	238,134							
Man	185,991							
Ja	71,209	67,275	2,936	87	19	38	7	847
Nee	114,782							
Vrouw	203,577							
Ja	80,225	3,549	75,777	33	91	42	12	721
Nee	123,352							

Tabel A.07: Bevolking 21 jaar en ouder, naar geslacht, bereidheid om antwoord te geven over gender en seksuele geaardheid, en naar seksuele geaardheid

Geslacht, bereid antwoord te geven	Seksuele geaardheid						
	Totaal	Hetero	Homo-seksueel	Biseksueel	Aseksueel	Overig	Geen informatie
Totaal	389,568						
Ja	151,434	147,474	630	379	628	24	2,299
Nee	238,134						
Man	185,991						
Ja	71,209	69,317	345	99	254	13	1,181
Nee	114,782						
Vrouw	203,577						
Ja	80,225	78,157	285	280	374	11	1,118
Nee	123,352						

I.b Migratie en nationaliteit

Tabel B.01: Bevolking, naar land of regio van nationaliteit, en naar geslacht, brede leeftijdsgroep

Land of regio van nationaliteit	Geslacht, brede leeftijdsgroep											
	Totaal				Man				Vrouw			
	Totaal	0-14	15-64	65+	Totaal	0-14	15-64	65+	Totaal	0-14	15-64	65+
Totaal	638,032	159,825	422,606	55,601	313,976	82,138	206,083	25,755	324,056	77,687	216,523	29,846
Suriname	599,691	151,370	397,366	50,955	294,255	77,781	193,224	23,250	305,436	73,589	204,142	27,705
Nederland	9,433	1,155	5,037	3,241	4,975	594	2,577	1,804	4,458	561	2,460	1,437
Frankrijk[a]	6,245	4,331	1,883	31	3,142	2,189	935	18	3,103	2,142	948	13
Guyana	7,857	994	6,190	673	3,852	528	3,023	301	4,005	466	3,167	372
Volksrepubliek China	3,872	289	3,466	117	2,137	169	1,903	65	1,735	120	1,563	52
Cuba	3,038	510	2,452	76	1,548	320	1,186	42	1,490	190	1,266	34
Brazilië	3,713	441	3,157	115	1,975	202	1,696	77	1,738	239	1,461	38
Ander Caraïbisch	1,523	237	1,200	86	707	109	552	46	816	128	648	40
Ander Zuid Amerika	269	52	208	9	123	28	90	5	146	24	118	4
Centraal en Noord Amerika	362	87	187	88	184	44	93	47	178	43	94	41
Ander Europa	305	59	218	28	171	31	124	16	134	28	94	12
Ander Azië	911	147	706	58	472	67	380	25	439	80	326	33
Ander land	813	153	536	124	435	76	300	59	378	77	236	65

Regio-indeling gebaseerd op de 'Standard country or area codes for statistical use' (M49) van de Verenigde Naties (https://unstats.un.org/unsd/methodology/m49/)

[a] Inclusief Frans-Guyana

Tabel B.02: Bevolking, naar vijfjaarlijkse leeftijdsgroep, en naar land van geboorte (Suriname/ander land), geslacht

Vijfjaarlijkse leeftijdgroep	Land van geboorte, geslacht								
	Totaal			Suriname			Ander land		
	Totaal	Man	Vrouw	Totaal	Man	Vrouw	Totaal	Man	Vrouw
Totaal	638,032	313,976	324,056	597,299	294,276	303,023	40,733	19,700	21,033
0-4	53,955	27,852	26,103	50,370	25,989	24,381	3,585	1,863	1,722
5-9	53,035	27,284	25,751	50,053	25,713	24,340	2,982	1,571	1,411
10-14	52,835	27,002	25,833	50,099	25,611	24,488	2,736	1,391	1,345
15-19	53,165	26,659	26,506	50,416	25,319	25,097	2,749	1,340	1,409
20-24	52,361	25,777	26,584	50,032	24,642	25,390	2,329	1,135	1,194
25-29	49,413	24,538	24,875	46,872	23,337	23,535	2,541	1,201	1,340
30-34	43,790	21,305	22,485	40,842	19,974	20,868	2,948	1,331	1,617
35-39	44,321	21,422	22,899	41,217	19,972	21,245	3,104	1,450	1,654
40-44	41,638	20,069	21,569	38,639	18,683	19,956	2,999	1,386	1,613
45-49	36,222	17,372	18,850	33,170	15,922	17,248	3,052	1,450	1,602
50-54	36,309	17,538	18,771	33,300	16,057	17,243	3,009	1,481	1,528
55-59	34,038	16,170	17,868	31,576	15,003	16,573	2,462	1,167	1,295
60-64	31,349	15,233	16,116	29,207	14,245	14,962	2,142	988	1,154
65-69	22,581	10,640	11,941	20,980	9,888	11,092	1,601	752	849
70-74	14,991	7,143	7,848	13,759	6,565	7,194	1,232	578	654
75-79	9,103	4,224	4,879	8,341	3,850	4,491	762	374	388
80-84	5,162	2,290	2,872	4,855	2,119	2,736	307	171	136
85+	3,764	1,458	2,306	3,571	1,387	2,184	193	71	122

Tabel B.03: In het buitenland geboren bevolking, naar land of regio van geboorte, en naar geslacht, brede leeftijdsgroep

Land of regio van geboorte	Geslacht, brede leeftijdsgroep											
	Totaal				Man				Vrouw			
	Totaal	0-14	15-64	65+	Totaal	0-14	15-64	65+	Totaal	0-14	15-64	65+
Totaal	40,733	9,303	27,335	4,095	19,700	4,825	12,929	1,946	21,033	4,478	14,406	2,149
Nederland	3,986	382	2,440	1,164	2,160	182	1,276	702	1,826	200	1,164	462
Frankrijk[a]	9,696	6,566	3,093	37	4,873	3,387	1,462	24	4,823	3,179	1,631	13
Guyana	10,982	799	8,560	1,623	4,890	407	3,907	576	6,092	392	4,653	1,047
Volksrepubliek China	5,074	131	4,674	269	2,643	68	2,458	117	2,431	63	2,216	152
Cuba	3,917	564	3,196	157	1,883	332	1,483	68	2,034	232	1,713	89
Brazilië	2,531	280	2,148	103	984	120	819	45	1,547	160	1,329	58
Ander Caraïbisch	2,162	235	1,687	240	1,025	137	743	145	1,137	98	944	95
Ander Zuid Amerika	339	53	262	24	148	36	97	15	191	17	165	9
Centraal en Noord Amerika	314	109	151	54	145	60	60	25	169	49	91	29
Ander Europa	203	20	135	48	115	11	78	26	88	9	57	22
Ander Azië	888	69	678	141	506	36	388	82	382	33	290	59
Ander land	641	95	311	235	328	49	158	121	313	46	153	114

Regio-indeling gebaseerd op de 'Standard country or area codes for statistical use' (M49) van de Verenigde Naties (https://unstats.un.org/unsd/methodology/m49/)

[a] Inclusief Frans-Guyana

Tabel B.04: In het buitenland geboren bevolking, naar jaar of periode van immigratie, en naar geslacht

Jaar of periode van immigratie	Geslacht		
	Totaal	Man	Vrouw
Totaal	40,733	19,700	21,033
Voor 1980	2,400	1,106	1,294
1980 - 1984	2,148	951	1,197
1985 - 1989	1,035	455	580
1990 - 1994	1,390	547	843
1995 - 1999	1,493	704	789
2000 - 2004	2,440	1,151	1,289
2005 - 2009	3,330	1,539	1,791
2010 - 2014	4,271	1,978	2,293
2015	923	460	463
2016	1,005	509	496
2017	883	453	430
2018	964	482	482
2019	1,307	609	698
2020	1,053	532	521
2021	1,066	545	521
2022	1,814	947	867
2023	2,141	1,119	1,022
2024	2,457	1,271	1,186
Geen informatie	8,613	4,342	4,271

Tabel B.05: In Suriname geboren immigranten, naar vijfjaarlijkse leeftijdsgroep, en naar geslacht

Vijfjaarlijkse leeftijdsgroep	Geslacht		
	Totaal	Man	Vrouw
Totaal	16,808	8,701	8,107
0-4	69	42	27
5-9	173	90	83
10-14	187	83	104
15-19	326	160	166
20-24	529	244	285
25-29	638	342	296
30-34	858	439	419
35-39	998	507	491
40-44	1,187	572	615
45-49	1,169	568	601
50-54	1,407	721	686
55-59	1,496	797	699
60-64	1,865	931	934
65-69	1,869	919	950
70-74	1,749	996	753
75-79	1,193	680	513
80-84	675	386	289
85-89	304	172	132
90-94	93	42	51
95+	23	10	13

Tabel B.06: In Suriname geboren immigranten, naar jaar of periode van remigratie, en naar geslacht

Jaar of periode van remigratie	Geslacht		
	Totaal	Man	Vrouw
Totaal	16,808	8,701	8,107
Voor 1980	1,421	773	648
1980 - 1984	734	404	330
1985 - 1989	402	232	170
1990 - 1994	738	419	319
1995 - 1999	906	518	388
2000 - 2004	1,121	564	557
2005 - 2009	1,482	708	774
2010 - 2014	2,240	1,175	1,065
2015	437	218	219
2016	364	167	197
2017	381	212	169
2018	341	170	171
2019	358	177	181
2020	331	170	161
2021	370	173	197
2022	411	189	222
2023	535	262	273
2024	1,090	587	503
Geen informatie	3,146	1,583	1,563

Tabel B.07: In Suriname geboren immigranten, naar hoofdreden van terugkeer, en naar geslacht

Hoofdreden van terugkeer	Geslacht		
	Totaal	Man	Vrouw
Totaal	16,808	8,701	8,107
Suriname is vaderland	6,770	3,691	3,079
Familiehereniging	3,165	1,465	1,700
Gedeporteerd / onvrijwillige terugkeer	261	135	126
Onderneming opstarten / baan	1,163	767	396
Pensionering	700	366	334
Heimwee	841	408	433
Studie	1,301	773	528
Huwelijk / relatie	627	206	421
Met ouders / familie meegereisd	1,109	505	604
Andere reden	871	385	486

Tabel B.08: Bevolking 1 jaar en ouder, naar geslacht, woondistrict één jaar voor de 2024 volkstelling, en naar huidig woondistrict

Geslacht, woondistrict één jaar voor de 2024 volkstelling	Huidig woondistrict										
	Totaal	Paramaribo	Wanica	Nickerie	Coronie	Saramacca	Commewijne	Marowijne	Para	Brokopondo	Sipaliwini
Totaal	628,283	253,842	175,407	43,531	3,283	25,488	47,578	16,530	35,888	9,012	17,724
Paramaribo	253,606	248,358	3,273	155	16	273	776	104	399	87	165
Wanica	172,296	1,693	169,697	30	6	190	294	9	319	27	31
Nickerie	43,526	183	148	43,111	5	27	30	-	7	-	13
Coronie	3,302	21	9	-	3,243	5	7	-	11	3	-
Saramacca	25,176	152	128	6	-	24,811	43	6	28	-	-
Commewijne	46,738	282	317	12	-	30	46,036	8	48	-	-
Marowijne	16,699	180	160	9	-	-	55	16,244	19	4	26
Para	35,879	502	437	22	3	16	63	13	34,786	18	19
Brokopondo	9,289	209	243	3	-	6	12	-	41	8,746	24
Sipaliwini	18,227	328	304	30	-	22	70	7	97	69	17,298
Buitenland	2,632	1,598	454	120	-	81	132	90	73	-	71
Nog niet geboren	913	336	237	31	5	25	60	42	60	44	73
Man	308,924	123,505	85,981	21,826	1,589	12,846	24,023	8,069	17,268	4,346	9,471
Paramaribo	123,256	120,900	1,467	79	5	110	345	48	184	32	86
Wanica	84,522	768	83,371	10	-	90	112	-	146	5	15
Nickerie	21,793	78	63	21,611	-	13	16	-	-	-	7
Coronie	1,606	17	3	-	1,574	5	3	-	-	-	-
Saramacca	12,711	70	57	5	-	12,536	27	-	13	-	-
Commewijne	23,627	111	137	7	-	18	23,328	5	19	-	-
Marowijne	8,155	93	81	3	-	-	12	7,932	10	-	22
Para	17,284	219	217	11	-	12	37	7	16,765	-	9
Brokopondo	4,459	72	110	3	-	3	5	-	20	4,230	15
Sipaliwini	9,624	145	117	14	-	9	32	-	37	33	9,234
Buitenland	1,412	862	231	64	-	36	78	46	36	8	50
Nog niet geboren	475	170	127	17	3	13	28	21	34	31	31
Vrouw	319,359	130,337	89,426	21,705	1,694	12,642	23,555	8,461	18,620	4,666	8,253
Paramaribo	130,350	127,458	1,806	76	11	163	431	56	215	55	79
Wanica	87,774	925	86,326	20	4	100	182	6	173	22	16
Nickerie	21,733	105	85	21,500	-	14	14	-	5	-	6
Coronie	1,696	4	6	-	1,669	-	4	-	9	3	-
Saramacca	12,465	82	71	-	-	12,275	16	4	15	-	-
Commewijne	23,111	171	180	5	-	12	22,708	3	29	-	-
Marowijne	8,544	87	79	6	-	-	43	8,312	9	-	4
Para	18,595	283	220	11	-	-	26	6	18,021	12	10
Brokopondo	4,830	137	133	-	-	-	7	4	21	4,516	9
Sipaliwini	8,603	183	187	16	-	13	38	-	60	36	8,064
Buitenland	1,220	736	223	56	-	45	54	44	37	-	21
Nog niet geboren	438	166	110	14	-	-	32	21	26	13	42

Tabel B.09: Bevolking 12 jaar en ouder, naar geslacht, woondistrict tijdens de 2012 volkstelling, en naar huidig woondistrict

Geslacht, woondistrict tijdens 2012 volkstelling	Huidig woondistrict										
	Totaal	Paramaribo	Wanica	Nickerie	Coronie	Saramacca	Commewijne	Marowijne	Para	Brokopondo	Sipaliwini
Totaal	509,656	210,108	141,598	36,921	2,628	21,295	39,507	11,286	27,844	5,869	12,600
Paramaribo	216,907	188,921	18,380	745	151	1,324	4,224	494	1,847	326	495
Wanica	122,961	6,286	112,768	161	22	999	1,186	49	1,303	65	122
Nickerie	37,976	1,186	911	35,310	31	143	252	-	92	-	47
Coronie	2,646	162	46	27	2,355	23	15	-	14	-	-
Saramacca	19,781	656	851	39	-	17,992	145	13	72	-	6
Commewijne	35,033	1,288	1,306	53	-	144	32,031	54	133	-	12
Marowijne	12,462	989	777	21	-	25	261	10,243	78	-	45
Para	27,489	1,664	1,892	65	5	111	258	36	23,364	29	65
Brokopondo	7,382	834	1,025	15	6	31	41	16	154	5,220	40
Sipaliwini	15,817	1,819	1,458	73	15	75	143	147	424	129	11,534
Buitenland	11,202	6,303	2,184	412	26	428	951	228	363	73	234
Man	247,958	101,099	68,626	18,394	1,269	10,651	19,815	5,376	13,166	2,749	6,813
Paramaribo	103,987	91,589	8,200	348	69	539	1,846	214	815	140	227
Wanica	60,109	2,596	55,888	63	9	407	506	17	568	15	40
Nickerie	18,778	529	348	17,675	7	41	94	-	54	-	27
Coronie	1,297	83	21	12	1,158	12	9	-	-	-	-
Saramacca	10,020	281	346	15	-	9,275	68	3	28	-	-
Commewijne	17,743	560	521	20	-	61	16,505	25	42	-	6
Marowijne	5,956	466	346	10	-	10	120	4,926	36	-	34
Para	13,038	745	790	35	3	64	112	13	11,222	10	44
Brokopondo	3,350	308	436	7	-	10	17	-	70	2,483	14
Sipaliwini	8,073	795	606	34	6	31	54	67	156	52	6,272
Buitenland	5,607	3,147	1,124	175	12	201	484	104	173	40	147
Vrouw	261,698	109,009	72,972	18,527	1,359	10,644	19,692	5,910	14,678	3,120	5,787
Paramaribo	112,920	97,332	10,180	397	82	785	2,378	280	1,032	186	268
Wanica	62,852	3,690	56,880	98	13	592	680	32	735	50	82
Nickerie	19,198	657	563	17,635	24	102	158	-	38	-	-
Coronie	1,349	79	25	15	1,197	11	6	-	12	-	-
Saramacca	9,761	375	505	24	5	8,717	77	10	44	-	-
Commewijne	17,290	728	785	33	7	83	15,526	29	91	-	-
Marowijne	6,506	523	431	-	-	15	141	5,317	42	14	11
Para	14,451	919	1,102	30	-	47	146	23	12,142	-	21
Brokopondo	4,032	526	589	8	5	21	24	12	84	2,737	26
Sipaliwini	7,744	1,024	852	39	9	44	89	80	268	77	5,262
Buitenland	5,595	3,156	1,060	237	14	227	467	124	190	33	87

Tabel B.10: Bevolking, naar geslacht, woondistrict bij geboorte, en naar huidig woondistrict

Tabel B.10: Bevolking, naar geslacht, woondistrict bij geboorte, en naar huidig woondistrict

Geslacht, woondistrict bij geboorte	Huidig woondistrict										
	Totaal	Paramaribo	Wanica	Nickerie	Coronie	Saramacca	Commewijne	Marowijne	Para	Brokopondo	Sipaliwini
Totaal	638,032	257,460	178,314	43,979	3,334	25,815	48,155	16,994	36,588	9,271	18,122
Paramaribo	425,120	199,541	130,252	6,154	1,434	16,875	30,070	5,454	25,540	4,528	5,272
Wanica	13,608	2,521	8,899	196	21	714	501	40	645	22	49
Nickerie	50,977	7,751	4,920	33,551	294	1,042	1,464	89	901	23	942
Coronie	3,248	1,288	362	112	1,264	62	92	8	55	3	-
Saramacca	9,090	2,577	1,676	184	25	3,546	343	39	585	4	111
Commewijne	17,844	4,654	2,670	301	25	659	8,895	148	462	10	20
Marowijne	18,845	5,643	3,529	212	35	245	1,038	5,978	674	70	1,421
Para	5,623	1,406	1,293	59	12	88	207	56	2,375	62	65
Brokopondo	14,963	4,118	4,194	124	16	135	274	80	1,121	3,773	1,128
Sipaliwini	20,478	5,260	5,065	249	35	230	446	265	1,738	448	6,742
Buitenland	40,733	18,557	6,334	2,612	143	1,339	3,339	4,796	1,315	202	2,096
Geen informatie	17,503	4,144	9,120	225	30	880	1,486	41	1,177	126	274
Man	313,976	125,378	87,491	22,071	1,618	13,002	24,320	8,303	17,625	4,501	9,667
Paramaribo	212,103	99,365	64,791	2,980	677	8,652	15,292	2,689	12,526	2,291	2,840
Wanica	6,812	1,069	4,718	92	11	316	241	21	309	6	29
Nickerie	25,418	3,517	2,230	17,354	138	443	653	48	444	15	576
Coronie	1,542	543	174	49	665	37	36	-	30	3	-
Saramacca	4,415	1,151	705	79	-	1,954	149	15	288	-	61
Commewijne	8,654	2,034	1,193	132	6	293	4,684	77	221	3	11
Marowijne	8,644	2,384	1,574	87	18	115	493	2,830	319	43	781
Para	2,653	625	570	33	9	46	92	30	1,186	31	31
Brokopondo	6,229	1,671	1,783	55	5	58	109	30	421	1,748	349
Sipaliwini	9,615	2,259	2,150	117	14	94	208	106	725	193	3,749
Buitenland	19,700	8,882	3,137	999	47	646	1,688	2,432	631	115	1,123
Geen informatie	8,191	1,878	4,466	94	17	348	675	22	525	51	115

Tabel B.10: Bevolking, naar geslacht, woondistrict bij geboorte, en naar huidig woondistrict (vervolg)

Geslacht, woondistrict bij geboorte	Huidig woondistrict										
	Totaal	Paramaribo	Wanica	Nickerie	Coronie	Saramacca	Commewijne	Marowijne	Para	Brokopondo	Sipaliwini
Vrouw	324,056	132,082	90,823	21,908	1,716	12,813	23,835	8,691	18,963	4,770	8,455
Paramaribo	213,017	100,176	65,461	3,174	757	8,223	14,778	2,765	13,014	2,237	2,432
Wanica	6,796	1,452	4,181	104	10	398	260	19	336	16	20
Nickerie	25,559	4,234	2,690	16,197	156	599	811	41	457	8	366
Coronie	1,706	745	188	63	599	25	56	-	25	-	-
Saramacca	4,675	1,426	971	105	-	1,592	194	24	297	-	50
Commewijne	9,190	2,620	1,477	169	19	366	4,211	71	241	7	9
Marowijne	10,201	3,259	1,955	125	17	130	545	3,148	355	27	640
Para	2,970	781	723	26	3	42	115	26	1,189	31	34
Brokopondo	8,734	2,447	2,411	69	11	77	165	50	700	2,025	779
Sipaliwini	10,863	3,001	2,915	132	21	136	238	159	1,013	255	2,993
Buitenland	21,033	9,675	3,197	1,613	96	693	1,651	2,364	684	87	973
Geen informatie	9,312	2,266	4,654	131	13	532	811	19	652	75	159

Tabel B.11: Personen woonachtig in privéhuishoudens in Suriname tussen de 2012 en 2024 volkstellingen die in die periode zijn geëmigreerd en sindsdien in het buitenland woonachtig zijn, naar vijfjaarlijkse leeftijdsgroep bij vertrek, en naar geslacht

Vijfjaarlijkse leeftijds-groep bij vertrek	Geslacht		
	Totaal	Man	Vrouw
Totaal	5,864	2,625	3,239
0-4	215	115	100
5-9	256	123	133
10-14	348	150	198
15-19	1,097	475	622
20-24	1,014	443	571
25-29	781	406	375
30-34	579	304	275
35-39	528	231	297
40-44	332	104	228
45-49	204	72	132
50-54	173	67	106
55-59	127	40	87
60-64	101	45	56
65-69	43	18	25
70-74	27	17	10
75+	39	15	24

Tabel B.12: Personen woonachtig in privéhuishoudens in Suriname tussen de 2012 en 2024 volkstellingen die in die periode zijn geëmigreerd en sindsdien in het buitenland woonachtig zijn, naar land of regio van emigratie, en naar geslacht

Land of regio van emigratie	Geslacht		
	Totaal	Man	Vrouw
Totaal	5,864	2,625	3,239
Nederland	4,057	1,775	2,282
Frankrijk[a]	323	141	182
Guyana	131	74	57
Volksrepubliek China	92	42	50
Cuba	29	20	9
Brazilië	43	26	17
Ander Caraïbisch	56	30	26
Ander Zuid Amerika	13	5	8
Centraal en Noord Amerika	330	166	164
Ander Europa	417	169	248
Ander Azië en Oceanië	51	22	29
Ander land	322	155	167

Regio-indeling gebaseerd op de 'Standard country area codes for statistical use' (M49) van de Verenigde Naties '(https://unstats.un.org/unsd/methodology/m49/)'

[a] Inclusief Frans-Guyana

Tabel B.13: Personen woonachtig in privéhuishoudens in Suriname tussen de 2012 en 2024 volkstellingen die in die periode zijn geëmigreerd en sindsdien in het buitenland woonachtig zijn, naar jaar van emigratie, en naar geslacht

Jaar van emigratie	Geslacht		
	Totaal	Man	Vrouw
Totaal	5,864	2,625	3,239
2014	308	132	176
2015	153	82	71
2016	217	98	119
2017	318	141	177
2018	410	187	223
2019	508	256	252
2020	369	173	196
2021	552	243	309
2022	794	328	466
2023	1,004	419	585
2024	1,231	566	665

Tabel B.14: Personen woonachtig in privé huishoudens in Suriname tussen de 2012 en 2024 volkstellingen die in die periode zijn geëmigreerd en sindsdien in het buitenland woonachtig zijn, naar hoofdreden van emigratie, en naar geslacht

Hoofdreden van emigratie	Geslacht		
	Totaal	Man	Vrouw
Totaal	5,864	2,625	3,239
Familie (hereniging)	979	410	569
Werk	1,048	550	498
Studie	2,111	933	1,178
Gevoel van onveiligheid	52	28	24
Medische reden	111	41	70
Huwelijk / relatie	603	217	386
Met ouders / familie	430	215	215
Anders	530	231	299

I.c Socio-culturele kenmerken

Tabel C.01: Bevolking, naar etniciteit, en naar geslacht, brede leeftijdsgroep

Ethniciteit	Geslacht, brede leeftijdsgroep											
	Totaal				Man				Vrouw			
	Totaal	0-14	15-64	65+	Totaal	0-14	15-64	65+	Totaal	0-14	15-64	65+
Totaal	638,032	159,825	422,606	55,601	313,976	82,138	206,083	25,755	324,056	77,687	216,523	29,846
Inheems / Indiaan	21,665	5,293	14,414	1,958	10,349	2,712	6,689	948	11,316	2,581	7,725	1,010
Marron / Boslandcreool	137,964	51,588	81,191	5,185	64,440	26,338	35,916	2,186	73,524	25,250	45,275	2,999
Creool	88,922	20,091	58,024	10,807	43,058	10,362	27,917	4,779	45,864	9,729	30,107	6,028
Afrosurinamer	2,172	469	1,379	324	1,105	253	690	162	1,067	216	689	162
Hindostaan	167,331	28,660	121,240	17,431	83,577	14,795	60,845	7,937	83,754	13,865	60,395	9,494
Javaan	83,132	13,532	59,169	10,431	41,855	6,998	29,825	5,032	41,277	6,534	29,344	5,399
Chinees	7,279	726	5,777	776	3,916	399	3,121	396	3,363	327	2,656	380
Kaukasisch / blank	2,411	260	1,548	603	1,253	141	764	348	1,158	119	784	255
Gemengd	95,079	33,292	55,812	5,975	46,900	17,076	26,964	2,860	48,179	16,216	28,848	3,115
Overig	5,843	1,134	4,263	446	2,773	570	1,965	238	3,070	564	2,298	208
Geen informatie	26,234	4,780	19,789	1,665	14,750	2,494	11,387	869	11,484	2,286	8,402	796

Tabel C.02: Personen met gemengde etniciteit,[a] naar etniciteit van de vader, en naar etniciteit van de moeder

Ethniciteit van de vader	Ethniciteit van de moeder										
	Totaal	Inheems / Indiaan	Marron / Bosland-creool	Creool	Afro-surinamer	Hindo-staan	Javaan	Chinees	Kauka-sisch / blank	Gemengd	Overig
Totaal	92,212	8,565	3,818	9,063	135	7,930	10,278	702	784	50,122	815
Inheems / Indiaan	5,632	333	600	1,818	14	634	528	41	53	1,564	47
Marron / Boslandcreool	4,043	593	722	892	6	222	181	14	10	1,364	39
Creool	14,708	3,048	931	172	9	2,400	1,718	126	165	6,048	91
Afrosurinamer	230	36	17	-	17	39	45	-	-	68	6
Hindostaan	8,854	1,066	252	1,360	8	87	2,512	114	115	3,208	132
Javaan	6,629	793	300	904	24	1,330	99	129	90	2,845	115
Chinees	1,336	125	3	236	-	156	341	6	26	417	26
Kaukasisch / blank	1,193	108	46	157	6	147	237	30	42	405	15
Gemengd	48,744	2,401	906	3,437	50	2,824	4,488	235	278	33,930	195
Overig	843	62	41	-	-	91	129	-	-	273	149

[a] De tabel betreft alleen personen met gemengde etniciteit voor wie de informatie over etniciteit van de vader en de moeder beschikbaar is.

Tabel C.03: Bevolking, naar geloofsovertuiging/godsdienst, en naar etnische groep, geslacht

Geslacht, geloofsovertuiging of godsdienst	Ethniciteit											
	Totaal	Inheems / Indiaan	Maroon / Boslandcre	Creool	Afro-surinamer	Hindostaan	Javaan	Chinees	Kaukasisch / blank	Gemengd	Overig	Geen informatie
Totaal	638,032	21,665	137,964	88,922	2,172	167,331	83,132	7,279	2,411	95,079	5,843	26,234
Rooms Katholiek	117,898	10,739	26,443	33,752	688	2,938	4,212	946	755	34,952	2,023	450
Luthers	1,913	26	141	871	17	48	44	-	24	699	24	18
Volle Evangelie	101,201	4,267	42,855	15,961	399	6,498	10,198	135	260	19,689	717	222
Evangelische Broedergemeente	58,310	365	19,121	23,627	519	1,181	3,731	416	62	8,978	162	148
Hervormd	2,902	52	113	963	28	70	109	12	134	1,369	38	14
Jehova's Getuigen	8,900	495	3,346	1,770	77	760	336	29	61	1,911	95	20
Overig christelijk	24,617	4,325	5,250	4,167	65	1,996	2,096	268	231	5,430	670	119
Sanatan Dharm	106,666	59	4	41	73	103,133	490	20	12	2,659	144	31
Arya	15,894	15	-	10	10	15,166	103	7	-	553	18	9
Overig hindoe	13,349	67	15	38	14	12,501	219	-	-	413	26	47
Islam - soennisme	25,067	45	38	140	6	11,796	11,042	10	15	1,842	105	28
Islam - Ahmadyah	9,779	24	28	36	-	4,221	4,591	8	-	827	31	10
Overig islam	46,348	65	126	181	4	4,839	36,819	39	12	4,007	211	45
Javanisme	5,362	7	-	9	-	25	5,002	16	3	297	-	-
Jodendom	262	-	4	53	-	21	30	4	13	122	14	-
Winti	2,980	-	2,404	310	56	49	20	-	4	123	4	7
Rastafari	222	3	115	59	3	17	6	-	-	14	-	-
Andere	836	9	102	64	3	76	52	341	20	136	23	10
Geen godsdienst	59,657	752	34,118	5,037	136	1,221	3,018	4,200	709	8,954	1,282	230
Geen informatie	35,869	346	3,737	1,833	72	775	1,014	818	94	2,104	254	24,822

Tabel C.03: Bevolking, naar geloofsovertuiging/godsdienst, en naar etnische groep, geslacht (vervolg)

Geslacht, geloofsovertuiging of godsdienst	Ethniciteit											
	Totaal	Inheems / Indiaan	Maroon / Boslandcre	Creool	Afro-surinamer	Hindostaan	Javaan	Chinees	Kaukasisch / blank	Gemengd	Overig	Geen informatie
Man	313,976	10,349	64,440	43,058	1,105	83,577	41,855	3,916	1,253	46,900	2,773	14,750
Rooms Katholiek	56,271	5,232	12,300	16,284	350	1,313	1,719	493	382	17,085	896	217
Luthers	905	16	62	410	-	19	18	-	20	327	12	13
Volle Evangelie	46,086	1,902	18,802	7,328	177	3,109	4,907	65	132	9,230	332	102
Evangelische Broedergemeente	27,788	170	8,894	11,521	290	540	1,716	215	34	4,254	74	80
Hervormd	1,337	23	58	412	8	26	41	3	67	674	22	3
Jehova's Getuigen	3,911	217	1,425	727	28	324	141	15	25	971	31	7
Overig christelijk	11,729	2,091	2,397	2,016	35	905	979	142	124	2,662	315	63
Sanatan Dharm	53,126	10	-	22	44	51,577	118	-	8	1,273	53	16
Arya	7,976	-	-	9	8	7,665	16	-	-	256	13	6
Overig hindoe	6,693	30	11	23	4	6,276	105	4	-	204	12	24
Islam - soennisme	12,967	15	23	90	-	5,952	5,829	-	8	970	58	15
Islam - Ahmadyah	5,073	7	17	25	-	2,164	2,407	6	-	428	12	6
Overig islam	23,909	19	78	106	-	2,497	18,956	19	-	2,088	114	23
Javanisme	2,825	6	-	5	-	7	2,634	13	-	156	-	-
Jodendom	131	-	-	29	-	6	15	3	8	60	8	-
Winti	1,542	-	1,240	158	30	26	11	-	4	69	-	-
Rastafari	158	3	78	42	3	11	3	-	-	14	-	-
Andere	451	4	53	37	3	39	28	189	9	68	13	8
Geen godsdienst	30,955	408	16,915	2,768	77	689	1,648	2,293	373	4,976	672	136
Geen informatie	20,143	194	2,082	1,046	37	432	564	444	49	1,135	132	14,028

Tabel C.03: Bevolking, naar geloofsovertuiging/godsdienst, en naar etnische groep, geslacht (vervolg)

Geslacht, geloofsovertuiging of godsdienst	Ethniciteit											
	Totaal	Inheems / Indiaan	Maroon / Boslandcre	Creool	Afro-surinamer	Hindostaan	Javaan	Chinees	Kaukasisch / blank	Gemengd	Overig	Geen informatie
Vrouw	324,056	11,316	73,524	45,864	1,067	83,754	41,277	3,363	1,158	48,179	3,070	11,484
Rooms Katholiek	61,627	5,507	14,143	17,468	338	1,625	2,493	453	373	17,867	1,127	233
Luthers	1,008	10	79	461	10	29	26	-	4	372	12	5
Volle Evangelie	55,115	2,365	24,053	8,633	222	3,389	5,291	70	128	10,459	385	120
Evangelische Broedergemeente	30,522	195	10,227	12,106	229	641	2,015	201	28	4,724	88	68
Hervormd	1,565	29	55	551	20	44	68	9	67	695	16	11
Jehova's Getuigen	4,989	278	1,921	1,043	49	436	195	14	36	940	64	13
Overig christelijk	12,888	2,234	2,853	2,151	30	1,091	1,117	126	107	2,768	355	56
Sanatan Dharm	53,540	49	-	19	29	51,556	372	17	-	1,386	91	15
Arya	7,918	15	-	-	-	7,501	87	5	-	297	5	3
Overig hindoe	6,656	37	4	15	10	6,225	114	5	-	209	14	23
Islam - soennisme	12,100	30	15	50	5	5,844	5,213	4	7	872	47	13
Islam - Ahmadyah	4,706	17	11	11	-	2,057	2,184	-	-	399	19	4
Overig islam	22,439	46	48	75	-	2,342	17,863	20	-	1,919	97	22
Javanisme	2,537	-	-	-	-	18	2,368	3	-	141	-	-
Jodendom	131	-	3	24	-	15	15	-	5	62	6	-
Winti	1,438	-	1,164	152	26	23	9	-	-	54	-	6
Rastafari	64	-	37	17	-	6	3	-	-	-	-	-
Andere	385	5	49	27	-	37	24	152	11	68	10	-
Geen godsdienst	28,702	344	17,203	2,269	59	532	1,370	1,907	336	3,978	610	94
Geen informatie	15,726	152	1,655	787	35	343	450	374	45	969	122	10,794

Tabel C.04: Bevolking 12 jaar en ouder, naar geslacht, vijfjaarlijkse leeftijdsgroep, en naar burgerlijke staat

Geslacht, vijfjaarlijkse leeftijdsgroep	Burgelijke staat					
	Totaal	Ongehuwd	Gehuwd bij wet	Gescheiden	Verweduwd	Geen informatie
Totaal	509,656	309,415	138,561	15,293	17,499	28,888
12-14	31,449	28,706	236	30	12	2,465
15-19	53,165	48,756	699	84	76	3,550
20-24	52,361	46,168	2,720	181	73	3,219
25-29	49,413	38,312	7,443	468	100	3,090
30-34	43,790	28,763	11,031	1,078	164	2,754
35-39	44,321	26,067	13,768	1,550	296	2,640
40-44	41,638	22,391	14,356	1,977	509	2,405
45-49	36,222	17,699	14,010	1,896	677	1,940
50-54	36,309	15,383	16,061	2,055	1,202	1,608
55-59	34,038	12,563	16,097	1,936	1,883	1,559
60-64	31,349	10,044	15,845	1,708	2,513	1,239
65-69	22,581	6,497	11,657	973	2,608	846
70-74	14,991	3,775	7,509	657	2,482	568
75-79	9,103	2,122	4,180	395	2,029	377
80-84	5,162	1,157	1,937	196	1,564	308
85-89	2,507	633	753	77	859	185
90-94	1,004	286	217	23	363	115
95+	253	93	42	9	89	20
Man	247,958	152,840	68,528	6,641	3,782	16,167
12-14	16,120	14,720	111	22	5	1,262
15-19	26,659	24,433	292	44	45	1,845
20-24	25,777	23,033	835	68	29	1,812
25-29	24,538	19,654	2,826	156	25	1,877
30-34	21,305	14,406	4,812	404	47	1,636
35-39	21,422	12,842	6,329	610	70	1,571
40-44	20,069	11,014	6,678	811	144	1,422
45-49	17,372	8,541	6,735	849	158	1,089
50-54	17,538	7,530	7,892	963	232	921
55-59	16,170	5,891	8,133	901	381	864
60-64	15,233	4,708	8,421	812	580	712
65-69	10,640	2,773	6,416	423	557	471
70-74	7,143	1,665	4,380	293	502	303
75-79	4,224	850	2,622	169	413	170
80-84	2,290	441	1,347	75	308	119
85-89	1,011	227	528	31	177	48
90-94	356	84	148	-	83	-
95+	91	28	23	-	26	-

Tabel C.04: Bevolking 12 jaar en ouder, naar geslacht, vijfjaarlijkse leeftijdsgroep, en naar burgerlijke staat (vervolg)

Geslacht, vijfjaarlijkse leeftijdsgroep	Burgelijke staat					
	Totaal	Ongehuwd	Gehuwd bij wet	Gescheiden	Verweduwd	Geen informatie
Vrouw	261,698	156,575	70,033	8,652	13,717	12,721
12-14	15,329	13,986	125	8	7	1,203
15-19	26,506	24,323	407	40	31	1,705
20-24	26,584	23,135	1,885	113	44	1,407
25-29	24,875	18,658	4,617	312	75	1,213
30-34	22,485	14,357	6,219	674	117	1,118
35-39	22,899	13,225	7,439	940	226	1,069
40-44	21,569	11,377	7,678	1,166	365	983
45-49	18,850	9,158	7,275	1,047	519	851
50-54	18,771	7,853	8,169	1,092	970	687
55-59	17,868	6,672	7,964	1,035	1,502	695
60-64	16,116	5,336	7,424	896	1,933	527
65-69	11,941	3,724	5,241	550	2,051	375
70-74	7,848	2,110	3,129	364	1,980	265
75-79	4,879	1,272	1,558	226	1,616	207
80-84	2,872	716	590	121	1,256	189
85-89	1,496	406	225	46	682	137
90-94	648	202	69	-	280	-
95+	162	65	19	-	63	-

Tabel C.05: Bevolking 12 jaar en ouder, naar geslacht, vijfjaarlijkse leeftijdsgroep, en naar huidig samenwoningsverband

Geslacht, vijfjaarlijkse leeftijdsgroep	Huidige samenwoningsverband					
	Totaal	Woont gehuwd samen	Woont ongehuwd samen	Heeft partner, maar woont niet samen	Geen samenwonings-verband	Geen informatie
Totaal	509,656	130,660	104,725	33,327	212,052	28,892
12-14	31,449	179	552	1,928	26,325	2,465
15-19	53,165	565	2,759	4,020	42,264	3,557
20-24	52,361	2,436	9,203	4,750	32,759	3,213
25-29	49,413	6,848	13,772	3,945	21,756	3,092
30-34	43,790	10,285	13,939	3,011	13,801	2,754
35-39	44,321	12,855	13,903	2,893	12,031	2,639
40-44	41,638	13,502	12,177	2,600	10,951	2,408
45-49	36,222	13,163	9,932	2,126	9,061	1,940
50-54	36,309	15,207	8,606	1,955	8,933	1,608
55-59	34,038	15,265	6,976	1,724	8,515	1,558
60-64	31,349	15,182	5,441	1,563	7,924	1,239
65-69	22,581	11,239	3,494	1,093	5,909	846
70-74	14,991	7,200	2,013	716	4,494	568
75-79	9,103	3,993	1,097	444	3,192	377
80-84	5,162	1,829	532	296	2,197	308
85+	3,764	912	329	263	1,940	320
Man	247,958	65,160	51,678	14,201	100,740	16,179
12-14	16,120	72	260	969	13,557	1,262
15-19	26,659	234	861	1,962	21,753	1,849
20-24	25,777	750	3,273	2,343	17,597	1,814
25-29	24,538	2,613	6,139	1,868	12,039	1,879
30-34	21,305	4,507	6,738	1,272	7,150	1,638
35-39	21,422	5,957	7,028	1,178	5,689	1,570
40-44	20,069	6,289	6,314	1,046	4,995	1,425
45-49	17,372	6,401	5,231	783	3,868	1,089
50-54	17,538	7,528	4,578	746	3,765	921
55-59	16,170	7,775	3,756	652	3,123	864
60-64	15,233	8,104	3,004	581	2,832	712
65-69	10,640	6,211	1,954	354	1,650	471
70-74	7,143	4,223	1,255	210	1,152	303
75-79	4,224	2,540	711	112	691	170
80-84	2,290	1,303	350	63	455	119
85+	1,458	653	226	62	424	93

Tabel C.05: Bevolking 12 jaar en ouder, naar geslacht, vijfjaarlijkse leeftijdsgroep, en naar huidig samenwoningsverband (vervolg)

Geslacht, vijfjaarlijkse leeftijdsgroep	Huidige samenwoningsverband					
	Totaal	Woont gehuwd samen	Woont ongehuwd samen	Heeft partner, maar woont niet samen	Geen samenwonings-verband	Geen informatie
Vrouw	261,698	65,500	53,047	19,126	111,312	12,713
12-14	15,329	107	292	959	12,768	1,203
15-19	26,506	331	1,898	2,058	20,511	1,708
20-24	26,584	1,686	5,930	2,407	15,162	1,399
25-29	24,875	4,235	7,633	2,077	9,717	1,213
30-34	22,485	5,778	7,201	1,739	6,651	1,116
35-39	22,899	6,898	6,875	1,715	6,342	1,069
40-44	21,569	7,213	5,863	1,554	5,956	983
45-49	18,850	6,762	4,701	1,343	5,193	851
50-54	18,771	7,679	4,028	1,209	5,168	687
55-59	17,868	7,490	3,220	1,072	5,392	694
60-64	16,116	7,078	2,437	982	5,092	527
65-69	11,941	5,028	1,540	739	4,259	375
70-74	7,848	2,977	758	506	3,342	265
75-79	4,879	1,453	386	332	2,501	207
80-84	2,872	526	182	233	1,742	189
85+	2,306	259	103	201	1,516	227

Tabel C.06: Privéhuishoudens, naar meest gesproken taal in het huishouden, en naar district

Meest gesproken taal in het huishouden	District										
	Totaal	Paramaribo	Wanica	Nickerie	Coronie	Saramacca	Commewijne	Marowijne	Para	Brokopondo	Sipaliwini
Totaal	171,716	70,174	47,509	13,017	1,014	7,589	13,721	3,545	9,450	1,967	3,730
Nederlands	108,169	50,778	29,044	6,459	847	4,470	8,958	710	6,400	272	231
Sranantongo	10,619	4,154	2,473	685	73	454	774	656	1,058	62	230
Sarnami	18,171	3,607	7,266	4,232	12	1,767	1,167	-	116	-	-
Javaans	4,496	641	1,439	600	19	375	1,286	27	109	-	-
Arowaks	88	9	37	-	-	-	-	-	25	-	11
Caraibs	202	49	16	-	-	5	4	107	11	-	7
Paramaccaans	10,826	3,210	3,166	89	23	94	143	12	1,242	1,264	1,583
Aucaans	9,386	3,142	2,655	81	17	58	232	1,949	309	341	602
Paramaccaans	221	39	72	-	-	-	3	13	5	4	85
Chinees	1,469	911	217	46	3	29	86	49	68	14	46
Portugees	728	641	27	4	-	7	15	-	5	-	27
Engels	3,735	1,395	546	512	14	191	832	-	49	-	191
Frans	238	66	76	-	-	74	-	9	10	-	-
Spaans	1,127	909	92	30	-	23	53	4	6	-	7
Andere taal	2,241	623	383	275	-	42	164	-	37	4	708

Tabel C.07: Privéhuishoudens, naar tweede meest gesproken taal in het huishouden, en naar district

Tweede meest gesproken taal in het huishouden	District										
	Totaal	Paramaribo	Wanica	Nickerie	Coronie	Saramacca	Commewijne	Marowijne	Para	Brokopondo	Sipaliwini
Totaal	171,716	70,174	47,509	13,017	1,014	7,589	13,721	3,545	9,450	1,967	3,730
Nederlands	46,466	16,295	14,826	5,113	105	2,356	3,660	915	2,070	649	477
Sranantongo	59,350	29,423	13,328	3,041	741	2,074	4,491	873	4,748	123	508
Sarnami	19,915	6,372	7,531	2,685	26	1,659	1,355	5	279	-	-
Javaans	9,720	2,425	2,887	765	46	751	2,351	39	456	-	-
Arowaks	120	24	22	7	-	-	4	-	52	-	6
Caraibs	179	44	30	-	-	10	-	36	41	-	15
Saramaccaans	6,906	1,931	2,147	53	16	63	101	21	819	705	1,050
Aucaans	7,280	2,572	2,345	76	14	61	233	1,095	268	259	357
Paramaccaans	142	34	38	-	-	-	4	5	8	4	49
Chinees	846	506	142	18	-	17	66	30	17	-	35
Portugees	577	455	50	13	-	-	25	4	8	7	11
Engels	8,047	4,581	1,512	581	40	186	815	14	203	12	103
Frans	477	114	126	-	-	32	11	126	9	3	54
Spaans	660	502	89	28	-	10	18	-	8	3	-
Andere taal	1,571	735	419	82	4	36	131	5	41	3	115
Geen tweede taal	9,460	4,161	2,017	552	19	329	454	376	423	183	946

I.d Vruchtbaarheid en sterfte

Tabel D.01: Vrouwelijke bevolking 15-64 jaar oud, naar het totaal aantal kinderen en het totaal aantal vrouwelijke en mannelijke kinderen levend ter wereld gebracht, en naar vijfjaarlijkse leeftijdsgroep

Vrouwen met gespecificeerd aantal kinderen, geslacht van kind	Vijfjaarlijkse leeftijdsgroep										
	Totaal	15-19	20-24	25-29	30-34	35-39	40-44	45-49	50-54	55-59	60-64
Totaal	216,523	26,506	26,584	24,875	22,485	22,899	21,569	18,850	18,771	17,868	16,116
0	68,742	23,646	16,220	9,185	5,002	3,831	2,795	2,296	2,097	1,937	1,733
1	37,505	1,955	5,938	6,811	4,943	4,101	3,521	2,988	2,766	2,474	2,008
2	46,118	654	2,833	4,833	5,992	6,217	5,959	5,239	5,360	4,922	4,109
3	29,393	178	1,033	2,250	3,251	3,876	3,978	3,584	3,740	3,923	3,580
4	15,270	52	332	1,036	1,580	2,211	2,184	1,858	1,984	1,977	2,056
5	8,140	15	107	430	897	1,149	1,139	1,066	1,132	1,066	1,139
6	4,775	6	78	187	434	669	769	770	651	581	630
7	2,893	-	26	76	217	420	523	472	431	378	350
8	1,790	-	8	39	103	240	385	268	262	260	225
9	927	-	3	12	43	118	171	166	143	147	124
10	558	-	6	8	14	49	73	86	117	116	89
11	228	-	-	8	5	11	29	36	48	51	40
12	83	-	-	-	-	4	15	6	24	14	19
13	55	-	-	-	3	-	18	9	6	10	8
14	20	-	-	-	-	-	5	3	4	4	3
15	10	-	-	-	-	-	-	-	-	8	-
16	6	-	-	-	-	-	-	-	3	-	-
17	-	-	-	-	-	-	-	-	-	-	-
18	6	-	-	-	-	-	-	-	-	-	3
19	-	-	-	-	-	-	-	-	-	-	-
20	4	-	-	-	-	-	3	-	-	-	-

Tabel D.01: Vrouwelijke bevolking 15-64 jaar oud, naar het totaal aantal kinderen en het totaal aantal vrouwelijke en mannelijke kinderen levend ter wereld gebracht, en naar vijfjaarlijkse leeftijdsgroep (vervolg)

Vrouwen met gespecificeerd aantal kinderen, geslacht van kind	Vijfjaarlijkse leeftijdsgroep										
	Totaal	15-19	20-24	25-29	30-34	35-39	40-44	45-49	50-54	55-59	60-64
Vrouwelijke kinderen	216,523	26,506	26,584	24,875	22,485	22,899	21,569	18,850	18,771	17,868	16,116
0	105,209	24,853	20,144	14,328	9,586	8,295	6,819	5,860	5,628	5,160	4,536
1	59,875	1,347	4,875	7,101	7,503	7,589	7,196	6,352	6,471	6,195	5,246
2	31,094	248	1,176	2,502	3,550	4,308	4,353	3,714	3,863	3,781	3,599
3	12,481	47	302	678	1,199	1,667	1,873	1,710	1,674	1,623	1,708
4	4,825	6	63	214	436	669	789	732	683	629	604
5	1,748	5	16	36	140	240	306	282	229	254	240
6	882	-	-	15	47	91	155	141	160	146	125
7	280	-	6	-	15	31	57	32	45	55	39
8	71	-	-	-	7	4	15	15	12	12	5
9	47	-	-	-	-	4	4	11	5	9	13
10	9	-	-	-	-	-	-	-	-	4	-
11	-	-	-	-	-	-	-	-	-	-	-
12	-	-	-	-	-	-	-	-	-	-	-
Mannelijke kinderen	216,523	26,506	26,584	24,875	22,485	22,899	21,569	18,850	18,771	17,868	16,116
0	101,787	24,760	19,979	13,877	9,297	7,740	6,439	5,506	5,150	4,810	4,229
1	60,066	1,467	4,865	7,148	7,346	7,708	7,401	6,319	6,422	6,071	5,319
2	32,698	236	1,354	2,722	3,865	4,435	4,408	3,982	4,047	3,992	3,657
3	13,149	31	298	790	1,311	1,839	1,864	1,767	1,781	1,782	1,686
4	5,310	9	69	232	463	736	848	754	822	670	707
5	2,120	3	12	76	138	267	371	310	303	316	324
6	883	-	4	10	50	139	153	140	141	132	114
7	316	-	3	8	13	23	61	45	56	53	54
8	146	-	-	5	-	8	15	17	42	38	20
9	34	-	-	6	-	3	4	7	4	3	6
10	12	-	-	-	-	-	3	3	3	-	-
11	-	-	-	-	-	-	-	-	-	-	-
12	-	-	-	-	-	-	-	-	-	-	-

Tabel D.02: Vrouwelijke bevolking 15-64 jaar oud, naar het totaal aantal kinderen en het totaal aantal vrouwelijke en mannelijke kinderen levend ter wereld gebracht, en naar burgerlijke staat

Vrouwen met gespecificeerd aantal kinderen, geslacht van kind	Burgelijke staat					
	Totaal	Ongehuwd	Gehuwd bij wet	Gescheiden	Weduwe / weduwnaar	Geen informatie
Totaal	216,523	134,094	59,077	7,315	5,782	10,255
0	68,742	55,492	8,203	867	420	3,760
1	37,505	22,803	10,807	1,491	749	1,655
2	46,118	20,507	19,596	2,172	1,678	2,165
3	29,393	13,196	11,960	1,542	1,520	1,175
4	15,270	8,273	4,881	738	794	584
5	8,140	5,250	1,870	303	307	410
6	4,775	3,450	877	124	136	188
7	2,893	2,194	438	44	89	128
8	1,790	1,383	238	18	53	98
9	927	740	118	12	15	42
10	558	449	54	-	-	43
11	228	211	12	-	3	-
12	83	66	13	-	-	-
13	55	39	7	-	5	4
14	20	16	-	-	-	-
15	10	10	-	-	-	-
16	6	6	-	-	-	-
17	-	-	-	-	-	-
18	6	5	-	-	-	-
19	-	-	-	-	-	-
20	4	4	-	-	-	-
Vrouwelijke kinderen	216,523	134,094	59,077	7,315	5,782	10,255
0	105,209	75,031	20,945	2,424	1,475	5,334
1	59,875	30,480	21,875	2,732	2,156	2,632
2	31,094	15,668	11,136	1,526	1,378	1,386
3	12,481	7,300	3,652	469	518	542
4	4,825	3,247	1,063	123	175	217
5	1,748	1,328	273	28	48	71
6	882	698	93	10	26	55
7	280	231	28	3	5	13
8	71	61	7	-	-	-
9	47	39	5	-	-	3
10	9	9	-	-	-	-
11	-	-	-	-	-	-
12	-	-	-	-	-	-

Tabel D.02: Vrouwelijke bevolking 15-64 jaar oud, naar het totaal aantal kinderen en het totaal aantal vrouwelijke en mannelijke kinderen levend ter wereld gebracht, en naar burgerlijke staat (vervolg)

Vrouwen met gespecificeerd aantal kinderen, geslacht van kind	Burgelijke staat					
	Totaal	Ongehuwd	Gehuwd bij wet	Gescheiden	Weduwe / weduwnaar	Geen informatie
Mannelijke kinderen	216,523	134,094	59,077	7,315	5,782	10,255
0	101,787	73,541	19,273	2,277	1,410	5,286
1	60,066	30,411	22,199	2,762	2,082	2,612
2	32,698	16,205	12,108	1,527	1,424	1,434
3	13,149	7,711	3,807	525	573	533
4	5,310	3,595	1,165	155	174	221
5	2,120	1,552	321	53	83	111
6	883	678	126	14	18	47
7	316	246	51	-	9	-
8	146	115	22	-	7	-
9	34	28	3	-	-	-
10	12	10	-	-	-	-
11	-	-	-	-	-	-
12	-	-	-	-	-	-

Tabel D.03: Vrouwelijke bevolking 15-64 jaar oud die ooit kinderen heeft gehad, naar het totaal aantal kinderen en het totaal aantal mannelijke en vrouwelijke kinderen dat nog in leven is, en naar vijfjaarlijkse leeftijdsgroep

Vrouwen met gespecificeerd aantal kinderen, geslacht van kind	Vijfjaarlijkse leeftijdsgroep										
	Totaal	15-19	20-24	25-29	30-34	35-39	40-44	45-49	50-54	55-59	60-64
Totaal	147,781	2,860	10,364	15,690	17,483	19,068	18,774	16,554	16,674	15,931	14,383
0	1,221	76	129	156	124	135	126	124	108	116	127
1	37,863	1,911	5,910	6,778	4,972	4,134	3,541	3,039	2,843	2,599	2,136
2	46,586	639	2,814	4,823	5,993	6,238	6,048	5,310	5,444	5,061	4,216
3	29,140	170	1,006	2,236	3,244	3,846	3,971	3,519	3,730	3,833	3,585
4	14,715	46	302	981	1,532	2,182	2,111	1,815	1,912	1,872	1,962
5	7,755	14	99	428	858	1,106	1,083	1,025	1,081	1,005	1,056
6	4,518	4	68	160	410	638	747	760	602	566	563
7	2,754	-	21	70	208	393	522	436	414	360	330
8	1,676	-	9	36	95	236	345	265	256	239	195
9	821	-	4	11	32	106	149	145	136	132	106
10	433	-	-	7	9	38	62	68	96	88	63
11	159	-	-	4	3	9	32	30	22	34	25
12	61	-	-	-	3	4	16	6	15	7	10
13	42	-	-	-	-	-	11	9	7	8	6
14	17	-	-	-	-	-	5	-	3	3	3
15	10	-	-	-	-	-	-	-	-	8	-
16	6	-	-	-	-	-	-	-	3	-	-
17	-	-	-	-	-	-	-	-	-	-	-
18	-	-	-	-	-	-	-	-	-	-	-
19	-	-	-	-	-	-	-	-	-	-	-
20	4	-	-	-	-	-	3	-	-	-	-
Vrouwelijke kinderen	147,781	2,860	10,364	15,690	17,483	19,068	18,774	16,554	16,674	15,931	14,383
0	37,794	1,258	4,035	5,279	4,714	4,597	4,170	3,704	3,675	3,395	2,967
1	59,923	1,305	4,821	7,025	7,510	7,586	7,210	6,357	6,523	6,231	5,355
2	30,573	244	1,143	2,478	3,483	4,257	4,306	3,670	3,787	3,706	3,499
3	12,165	42	286	657	1,177	1,633	1,844	1,675	1,633	1,563	1,655
4	4,510	7	59	201	406	647	734	691	629	586	550
5	1,727	4	13	34	132	227	299	278	255	269	216
6	752	-	-	15	43	85	145	128	117	119	98
7	237	-	5	-	11	28	53	29	40	41	30
8	71	-	-	-	5	4	7	18	13	14	9
9	20	-	-	-	-	3	4	3	-	4	3
10	7	-	-	-	-	-	-	-	-	3	-
11	-	-	-	-	-	-	-	-	-	-	-
12	-	-	-	-	-	-	-	-	-	-	-
Mannelijke kinderen	147,781	2,860	10,364	15,690	17,483	19,068	18,774	16,554	16,674	15,931	14,383
0	34,490	1,163	3,863	4,829	4,408	4,072	3,813	3,369	3,196	3,066	2,711
1	60,280	1,436	4,819	7,108	7,371	7,691	7,408	6,352	6,491	6,196	5,408
2	32,357	221	1,331	2,697	3,806	4,425	4,370	3,941	4,055	3,905	3,606
3	12,556	30	273	750	1,281	1,762	1,796	1,708	1,688	1,675	1,593
4	5,026	8	66	213	434	726	822	703	770	629	655
5	1,892	-	8	66	130	229	352	295	267	276	267
6	742	-	3	14	39	129	137	125	113	102	80
7	287	-	-	5	12	23	55	38	61	46	46
8	119	-	-	3	-	8	12	18	27	33	16
9	18	-	-	4	-	-	4	-	3	-	-
10	12	-	-	-	-	-	3	3	3	-	-
11	-	-	-	-	-	-	-	-	-	-	-
12	-	-	-	-	-	-	-	-	-	-	-

Tabel D.04: Vrouwelijke bevolking 15-49 jaar oud, naar vijfjaarlijkse leeftijdsgroep, en naar aantal levend geboren kinderen gedurende de 12 maanden voor censusdag

Vijfjaarlijkse leeftijdsgroep	Aantal levend geboren kinderen			
	Totaal	0	1	2
Totaal	98,545	86,439	12,057	47
15-19	2,836	1,919	905	12
20-24	10,238	7,947	2,286	5
25-29	15,532	12,802	2,721	9
30-34	17,247	15,032	2,207	8
35-39	18,822	16,902	1,916	4
40-44	18,378	17,155	1,217	6
45-49	15,490	14,682	805	3

I.e Gezondheid en sport

Tabel E.01: Bevolking 5 jaar en ouder, naar geslacht, vijfjaarlijkse leeftijdsgroep, en naar de mate van beperking bij het uitvoeren van specifieke activiteiten

Geslacht, vijfjaarlijkse leeftijdsgroep	Mate van beperking				
	Totaal	Zonder beperking	Met beperking		
			Totaal	Met enkelvoudige beperking	Met meervoudige beperking
Totaal	576,009	551,887	24,122	16,001	8,121
5-9	53,035	52,565	470	294	176
10-14	52,656	52,047	609	455	154
15-19	52,709	51,916	793	596	197
20-24	51,585	50,717	868	646	222
25-29	48,351	47,456	895	668	227
30-34	42,786	41,933	853	648	205
35-39	43,388	42,390	998	753	245
40-44	40,777	39,405	1,372	1,066	306
45-49	35,518	33,964	1,554	1,206	348
50-54	35,705	33,707	1,998	1,467	531
55-59	33,469	31,150	2,319	1,605	714
60-64	30,972	28,265	2,707	1,798	909
65-69	22,363	19,991	2,372	1,569	803
70-74	14,859	12,833	2,026	1,243	783
75-79	9,014	7,441	1,573	833	740
80-84	5,098	3,741	1,357	645	712
85-89	2,479	1,622	857	338	519
90-94	993	613	380	135	245
95+	252	131	121	36	85
Man	280,397	269,759	10,638	6,875	3,763
5-9	27,284	27,022	262	146	116
10-14	26,893	26,594	299	215	84
15-19	26,348	25,976	372	275	97
20-24	25,203	24,872	331	230	101
25-29	23,750	23,342	408	261	147
30-34	20,546	20,174	372	262	110
35-39	20,729	20,347	382	282	100
40-44	19,457	18,889	568	421	147
45-49	16,887	16,216	671	497	174
50-54	17,117	16,201	916	666	250
55-59	15,789	14,724	1,065	723	342
60-64	14,958	13,684	1,274	798	476
65-69	10,488	9,430	1,058	684	374
70-74	7,068	6,160	908	547	361
75-79	4,178	3,483	695	390	305
80-84	2,263	1,711	552	260	292
85-89	999	659	340	149	191
90-94	350	230	120	56	64
95+	90	45	45	13	32

Tabel E.01: Bevolking 5 jaar en ouder, naar geslacht, vijfjaarlijkse leeftijdsgroep, en naar de mate van beperking bij het uitvoeren van specifieke activiteiten (vervolg)

Geslacht, vijfjaarlijkse leeftijdsgroep	Mate van beperking				
	Totaal	Zonder beperking	Met beperking		
			Totaal	Met enkelvoudige beperking	Met meervoudige beperking
Vrouw	295,612	282,128	13,484	9,126	4,358
5-9	25,751	25,543	208	148	60
10-14	25,763	25,453	310	240	70
15-19	26,361	25,940	421	321	100
20-24	26,382	25,845	537	416	121
25-29	24,601	24,114	487	407	80
30-34	22,240	21,759	481	386	95
35-39	22,659	22,043	616	471	145
40-44	21,320	20,516	804	645	159
45-49	18,631	17,748	883	709	174
50-54	18,588	17,506	1,082	801	281
55-59	17,680	16,426	1,254	882	372
60-64	16,014	14,581	1,433	1,000	433
65-69	11,875	10,561	1,314	885	429
70-74	7,791	6,673	1,118	696	422
75-79	4,836	3,958	878	443	435
80-84	2,835	2,030	805	385	420
85-89	1,480	963	517	189	328
90-94	643	383	260	79	181
95+	162	86	76	23	53

Tabel E.02: Bevolking 5 jaar en ouder met een beperking, naar geslacht, vijfjaarlijkse leeftijdsgroep, en naar district

Geslacht, vijfjaarlijkse leeftijdsgroep	District										
	Totaal	Paramaribo	Wanica	Nickerie	Coronie	Saramacca	Commewijne	Marowijne	Para	Brokopondo	Sipaliwini
Totaal	24,122	8,638	7,248	1,979	137	806	1,981	445	1,531	473	884
5-9	470	162	147	15	5	9	35	12	31	11	43
10-14	609	213	162	25	-	-	60	19	46	22	47
15-19	793	272	246	26	10	22	72	17	65	26	37
20-24	868	296	267	35	6	23	51	18	102	34	36
25-29	895	260	336	58	4	18	70	13	77	27	32
30-34	853	264	288	56	4	21	78	11	74	21	36
35-39	998	334	350	53	-	28	60	-	72	34	40
40-44	1,372	435	481	89	5	52	97	29	76	45	63
45-49	1,554	470	501	124	13	43	116	34	128	41	84
50-54	1,998	578	656	177	10	83	182	42	137	55	78
55-59	2,319	741	753	200	14	95	238	37	126	49	66
60-64	2,707	902	882	263	11	102	256	33	160	33	65
65-69	2,372	871	726	250	10	70	203	29	143	22	48
70-74	2,026	802	569	215	18	64	154	36	95	19	54
75-79	1,573	682	379	154	5	52	117	29	80	15	60
80-84	1,357	643	271	128	6	56	103	32	61	6	51
85+	1,358	713	234	111	12	55	89	29	58	13	44
Man	10,638	3,763	3,334	960	36	398	933	176	606	169	263
5-9	262	99	74	10	3	6	19	5	18	6	22
10-14	299	119	78	10	-	-	31	8	20	10	17
15-19	372	132	109	10	6	8	37	8	31	13	18
20-24	331	109	115	15	-	13	15	-	30	15	13
25-29	408	110	161	31	-	11	42	3	27	8	15
30-34	372	127	140	24	-	11	32	3	22	7	6
35-39	382	132	148	23	-	11	29	6	23	10	-
40-44	568	174	218	57	-	26	34	11	23	12	13
45-49	671	217	225	72	4	24	48	15	38	14	14
50-54	916	286	294	95	4	38	92	21	42	23	21
55-59	1,065	334	349	99	6	50	114	18	68	10	17
60-64	1,274	416	429	133	4	56	123	12	78	8	15
65-69	1,058	374	340	99	-	33	102	14	69	-	17
70-74	908	357	268	101	3	21	82	17	33	9	17
75-79	695	279	184	83	-	27	55	10	35	5	17
80-84	552	247	114	57	-	29	43	11	22	4	25
85+	505	251	88	41	-	28	35	10	27	-	16

Tabel E.02: Bevolking 5 jaar en ouder met een beperking, naar geslacht, vijfjaarlijkse leeftijdsgroep, en naar district (vervolg)

Geslacht, vijfjaarlijkse leeftijdsgroep	District										
	Totaal	Paramaribo	Wanica	Nickerie	Coronie	Saramacca	Commewijne	Marowijne	Para	Brokopondo	Sipaliwini
Vrouw	13,484	4,875	3,914	1,019	101	408	1,048	269	925	304	621
5-9	208	63	73	5	-	-	16	7	13	5	21
10-14	310	94	84	15	-	-	29	11	26	12	30
15-19	421	140	137	16	4	14	35	9	34	13	19
20-24	537	187	152	20	4	10	36	14	72	19	23
25-29	487	150	175	27	4	7	28	10	50	19	17
30-34	481	137	148	32	4	10	46	8	52	14	30
35-39	616	202	202	30	-	-	31	19	49	24	40
40-44	804	261	263	32	5	26	63	18	53	33	50
45-49	883	253	276	52	9	19	68	19	90	27	70
50-54	1,082	292	362	82	6	45	90	21	95	32	57
55-59	1,254	407	404	101	8	45	124	19	58	39	49
60-64	1,433	486	453	130	7	46	133	21	82	25	50
65-69	1,314	497	386	151	8	37	101	15	74	14	31
70-74	1,118	445	301	114	15	43	72	19	62	10	37
75-79	878	403	195	71	5	25	62	19	45	10	43
80-84	805	396	157	71	6	27	60	21	39	-	26
85+	853	462	146	70	10	27	54	19	31	6	28

Tabel E.03: Bevolking 5 jaar en ouder, naar gezondheidsstatus voor specifieke gezondheidsproblemen, en naar geslacht, brede leeftijdsgroep

Gezondheids-probleem	Gezondheids-status	Geslacht											
		Totaal				Man				Vrouw			
		Totaal	5-14	15-64	65+	Totaal	5-14	15-64	65+	Totaal	5-14	15-64	65+
Totaal		576,009	105,691	415,260	55,058	280,397	54,177	200,784	25,436	295,612	51,514	214,476	29,622
Nierziekte	Aanwezig	5,962	129	3,897	1,936	3,467	83	2,218	1,166	2,495	46	1,679	770
	Niet aanwezig	570,047	105,562	411,363	53,122	276,930	54,094	198,566	24,270	293,117	51,468	212,797	28,852
Diabetes	Aanwezig	41,655	219	27,630	13,806	17,784	118	11,881	5,785	23,871	101	15,749	8,021
	Niet aanwezig	534,354	105,472	387,630	41,252	262,613	54,059	188,903	19,651	271,741	51,413	198,727	21,601
Hoge bloeddruk	Aanwezig	70,030	203	47,000	22,827	27,927	105	18,699	9,123	42,103	98	28,301	13,704
	Niet aanwezig	505,979	105,488	368,260	32,231	252,470	54,072	182,085	16,313	253,509	51,416	186,175	15,918
Hart- en vaatziekte	Aanwezig	13,457	261	8,226	4,970	6,637	121	4,036	2,480	6,820	140	4,190	2,490
	Niet aanwezig	562,552	105,430	407,034	50,088	273,760	54,056	196,748	22,956	288,792	51,374	210,286	27,132
Kanker	Aanwezig	1,922	53	1,222	647	825	33	447	345	1,097	20	775	302
	Niet aanwezig	574,087	105,638	414,038	54,411	279,572	54,144	200,337	25,091	294,515	51,494	213,701	29,320
Arthritis	Aanwezig	3,133	93	2,035	1,005	1,338	58	890	390	1,795	35	1,145	615
	Niet aanwezig	572,876	105,598	413,225	54,053	279,059	54,119	199,894	25,046	293,817	51,479	213,331	29,007
Astma	Aanwezig	7,910	1,159	5,686	1,065	3,366	692	2,242	432	4,544	467	3,444	633
	Niet aanwezig	568,099	104,532	409,574	53,993	277,031	53,485	198,542	25,004	291,068	51,047	211,032	28,989
Sikkelcel	Aanwezig	3,860	547	3,008	305	1,277	282	901	94	2,583	265	2,107	211
	Niet aanwezig	572,149	105,144	412,252	54,753	279,120	53,895	199,883	25,342	293,029	51,249	212,369	29,411
Epilepsie	Aanwezig	2,085	241	1,621	223	1,132	144	867	121	953	97	754	102
	Niet aanwezig	573,924	105,450	413,639	54,835	279,265	54,033	199,917	25,315	294,659	51,417	213,722	29,520
Tuberculose	Aanwezig	742	62	568	112	341	18	275	48	401	44	293	64
	Niet aanwezig	575,267	105,629	414,692	54,946	280,056	54,159	200,509	25,388	295,211	51,470	214,183	29,558
Depressie- en angst-aandoening	Aanwezig	5,953	414	4,506	1,033	2,736	219	2,118	399	3,217	195	2,388	634
	Niet aanwezig	570,056	105,277	410,754	54,025	277,661	53,958	198,666	25,037	292,395	51,319	212,088	28,988

Tabel E.04: Bevolking 5 jaar en ouder, naar gezondheidsstatus voor specifieke gezondheidsproblemen, en naar district

Gezondheids-probleem	Gezondheids-status	District										
		Totaal	Paramaribo	Wanica	Nickerie	Coronie	Saramacca	Commewijne	Marowijne	Para	Brokopondo	Sipaliwini
Totaal		576,009	234,749	161,834	41,027	3,040	23,886	44,432	14,383	32,713	7,472	12,473
Nierziekte	Aanwezig	5,962	2,176	1,902	532	8	398	507	61	249	29	100
	Niet aanwezig	570,047	232,573	159,932	40,495	3,032	23,488	43,925	14,322	32,464	7,443	12,373
Diabetes	Aanwezig	41,655	16,414	12,507	4,372	150	2,417	3,155	397	1,657	219	367
	Niet aanwezig	534,354	218,335	149,327	36,655	2,890	21,469	41,277	13,986	31,056	7,253	12,106
Hoge bloeddruk	Aanwezig	70,030	28,570	19,861	6,375	303	3,486	5,338	958	3,137	771	1,231
	Niet aanwezig	505,979	206,179	141,973	34,652	2,737	20,400	39,094	13,425	29,576	6,701	11,242
Hart- en vaatziekte	Aanwezig	13,457	4,948	4,095	1,103	23	796	1,018	164	611	178	521
	Niet aanwezig	562,552	229,801	157,739	39,924	3,017	23,090	43,414	14,219	32,102	7,294	11,952
Kanker	Aanwezig	1,922	832	525	186	-	86	148	13	86	-	33
	Niet aanwezig	574,087	233,917	161,309	40,841	3,039	23,800	44,284	14,370	32,627	7,460	12,440
Arthritis	Aanwezig	3,133	1,355	876	255	4	117	287	18	135	4	82
	Niet aanwezig	572,876	233,394	160,958	40,772	3,036	23,769	44,145	14,365	32,578	7,468	12,391
Astma	Aanwezig	7,910	3,033	2,600	603	12	449	530	89	355	91	148
	Niet aanwezig	568,099	231,716	159,234	40,424	3,028	23,437	43,902	14,294	32,358	7,381	12,325
Sikkelcel	Aanwezig	3,860	1,650	1,056	116	10	86	140	102	284	156	260
	Niet aanwezig	572,149	233,099	160,778	40,911	3,030	23,800	44,292	14,281	32,429	7,316	12,213
Epilepsie	Aanwezig	2,085	899	540	150	5	93	150	36	115	37	60
	Niet aanwezig	573,924	233,850	161,294	40,877	3,035	23,793	44,282	14,347	32,598	7,435	12,413
Tuberculose	Aanwezig	742	286	234	47	-	28	44	34	32	-	27
	Niet aanwezig	575,267	234,463	161,600	40,980	3,038	23,858	44,388	14,349	32,681	7,464	12,446
Depressie- en angst-aandoening	Aanwezig	5,953	2,449	1,839	418	13	283	376	100	330	54	91
	Niet aanwezig	570,056	232,300	159,995	40,609	3,027	23,603	44,056	14,283	32,383	7,418	12,382

Tabel E.05: Bevolking 5 jaar en ouder, naar geslacht, vijfjaarlijkse leeftijdsgroep, en naar belangrijkste wijze van betaling van ziektekosten

Geslacht, vijfjaarlijkse leeftijdsgroep	Belangrijkste wijze van betaling van ziektekosten										
	Totaal	SZF verplicht	SZF vrijwillig verzekerd	SZF bedrijven	Medische Zending	BAZO (0-16yrs/60+)	BZV (17-59yrs)	Andere verzekering, via werkgever	Andere verzekering, vrijwillig verzekerd	Rechtstreekse betaling (geen verzekering)	Anders
Totaal	576,009	188,659	25,211	15,272	3,010	121,355	63,994	79,723	27,629	50,943	213
5-9	53,035	17,594	2,167	1,079	416	18,770	1,777	5,955	2,235	3,039	3
10-14	52,656	18,535	2,079	1,151	404	17,432	2,527	5,486	2,076	2,963	3
15-19	52,709	18,499	2,308	1,271	336	11,594	7,301	5,166	2,108	4,123	3
20-24	51,585	13,964	2,524	1,112	283	7,927	9,804	7,268	1,914	6,773	15
25-29	48,351	13,097	2,246	1,412	214	6,083	7,641	8,960	2,142	6,538	18
30-34	42,786	13,246	1,822	1,269	174	4,885	5,825	7,902	2,170	5,450	43
35-39	43,388	14,030	1,830	1,380	174	4,882	6,033	7,931	1,988	5,110	30
40-44	40,777	13,528	1,716	1,355	195	4,515	5,787	6,979	2,067	4,614	21
45-49	35,518	11,522	1,575	1,115	200	4,359	5,292	5,770	1,933	3,742	10
50-54	35,705	12,003	1,725	1,100	157	4,856	5,460	5,436	1,941	3,023	4
55-59	33,469	11,798	1,592	1,021	125	5,548	4,638	4,452	1,840	2,443	12
60-64	30,972	11,001	1,103	742	109	10,841	871	3,263	1,650	1,376	16
65-69	22,363	8,092	876	533	77	8,001	496	2,161	1,308	815	4
70-74	14,859	5,165	703	340	50	5,371	254	1,428	1,030	489	27
75-79	9,014	3,221	456	188	45	3,190	125	795	719	271	4
80-84	5,098	1,915	269	127	29	1,764	93	475	333	93	-
85+	3,724	1,449	220	77	22	1,337	70	297	175	77	-
Man	280,397	83,799	12,238	7,506	1,483	58,786	29,218	41,720	13,873	31,615	159
5-9	27,284	9,053	1,052	574	206	9,633	952	3,021	1,210	1,580	3
10-14	26,893	9,334	1,071	569	227	8,948	1,311	2,860	1,046	1,524	3
15-19	26,348	9,298	1,129	667	181	5,732	3,375	2,575	1,087	2,304	-
20-24	25,203	6,686	1,083	579	153	3,662	4,286	3,608	887	4,252	7
25-29	23,750	5,904	1,056	716	120	2,712	3,286	4,603	1,014	4,322	17
30-34	20,546	5,446	913	601	91	2,292	2,551	4,071	977	3,567	37
35-39	20,729	5,530	878	662	75	2,173	2,715	4,226	1,041	3,401	28
40-44	19,457	5,148	876	616	74	2,160	2,697	3,795	1,021	3,054	16
45-49	16,887	4,461	784	511	80	2,106	2,440	3,118	963	2,415	9
50-54	17,117	4,841	866	564	78	2,328	2,579	2,998	980	1,880	3
55-59	15,789	4,840	762	454	51	2,603	2,180	2,433	957	1,501	8
60-64	14,958	4,787	553	387	39	5,357	435	1,779	799	817	3
65-69	10,488	3,507	389	247	42	3,834	207	1,136	652	470	4
70-74	7,068	2,278	349	171	16	2,550	109	701	582	292	18
75-79	4,178	1,369	242	99	28	1,462	39	410	384	142	3
80-84	2,263	752	145	62	16	759	29	252	193	55	-
85+	1,439	565	90	27	5	475	25	134	78	35	-

Tabel E.05: Bevolking 5 jaar en ouder, naar geslacht, vijfjaarlijkse leeftijdsgroep, en naar belangrijkste wijze van betaling van ziektekosten (vervolg)

Geslacht, vijfjaarlijkse leeftijdsgroep	Belangrijkste wijze van betaling van ziektekosten										
	Totaal	SZF verplicht	SZF vrijwillig verzekerd	SZF bedrijven	Medische Zending	BAZO (0-16yrs/60+)	BZV (17-59yrs)	Andere verzekering, via werkgever	Andere verzekering, vrijwillig verzekerd	Rechtstreekse betaling (geen verzekering)	Anders
Vrouw	295,612	104,860	12,973	7,766	1,527	62,569	34,776	38,003	13,756	19,328	54
5-9	25,751	8,541	1,115	505	210	9,137	825	2,934	1,025	1,459	-
10-14	25,763	9,201	1,008	582	177	8,484	1,216	2,626	1,030	1,439	-
15-19	26,361	9,201	1,179	604	153	5,862	3,926	2,591	1,021	1,821	3
20-24	26,382	7,278	1,441	533	130	4,265	5,518	3,659	1,027	2,521	8
25-29	24,601	7,193	1,190	696	92	3,371	4,355	4,357	1,128	2,216	3
30-34	22,240	7,800	909	668	83	2,593	3,274	3,831	1,193	1,883	4
35-39	22,659	8,500	952	718	97	2,709	3,318	3,705	947	1,709	4
40-44	21,320	8,380	840	739	121	2,355	3,090	3,184	1,046	1,560	3
45-49	18,631	7,061	791	604	120	2,253	2,852	2,652	968	1,327	3
50-54	18,588	7,162	859	536	79	2,528	2,881	2,438	959	1,143	3
55-59	17,680	6,958	830	567	74	2,945	2,458	2,019	883	942	4
60-64	16,014	6,214	550	355	70	5,484	436	1,484	851	559	9
65-69	11,875	4,585	487	286	35	4,167	289	1,025	656	343	4
70-74	7,791	2,887	354	169	34	2,821	145	727	448	195	7
75-79	4,836	1,852	214	89	17	1,728	86	385	335	129	-
80-84	2,835	1,163	124	65	13	1,005	64	223	140	38	-
85+	2,285	884	130	50	16	862	43	163	95	42	-

Tabel E.06: Bevolking 4 jaar en ouder naar geslacht, vijfjaarlijkse leeftijdsgroep, en sportactiviteiten die zij uitoefenen

Geslacht, vijfjaarlijkse leeftijdsgroep	Uitgeoefende sportactiviteiten									
	Totaal	Lopen / rennen	Fietsen / skaten	Fitness / krachttraining	Ballet / dans	Balspelen, individueel	Balspelen, teamverband	Zwemmen	Gevechtssport	Anders
Totaal	585,945	37,466	10,453	31,628	5,373	16,933	13,316	30,279	4,526	6,048
4	10,644	275	106	303	78	117	372	120	34	16
5-9	53,018	1,993	949	2,157	683	1,045	3,140	1,800	590	367
10-14	52,626	2,372	1,049	2,349	774	2,250	2,055	4,234	1,049	761
15-19	52,642	2,479	897	2,766	645	2,856	1,356	5,229	895	954
20-24	51,529	2,326	707	3,191	480	2,561	796	4,154	520	639
25-29	48,270	2,659	612	3,750	298	2,083	799	3,520	328	481
30-34	42,706	2,777	555	3,413	366	1,488	720	2,550	273	428
35-39	43,308	3,016	640	3,124	340	1,227	770	2,265	203	422
40-44	40,708	2,944	699	2,684	357	945	593	1,699	198	363
45-49	35,474	2,764	629	2,035	263	652	524	1,273	128	275
50-54	35,664	2,955	706	1,721	318	641	525	1,233	110	299
55-59	33,443	3,006	831	1,394	232	444	466	935	77	285
60-64	30,952	3,038	855	1,149	235	297	437	654	43	273
65-69	22,342	2,234	622	726	132	157	349	369	30	189
70-74	14,844	1,400	322	445	87	89	241	152	12	149
75-79	8,999	725	166	261	54	37	107	48	18	89
80-84	5,083	349	87	92	23	28	49	26	11	42
85+	3,693	154	21	68	8	16	17	18	7	16
Man	285,463	18,438	6,262	15,152	1,337	15,178	6,743	26,786	3,109	3,537
4	5,500	156	70	147	21	91	183	95	19	6
5-9	27,274	1,100	527	1,077	82	907	1,563	1,579	355	209
10-14	26,869	1,211	637	1,142	107	1,927	1,077	3,594	707	362
15-19	26,296	1,308	524	1,506	127	2,548	692	4,448	579	523
20-24	25,170	1,161	396	1,683	167	2,344	396	3,690	380	365
25-29	23,697	1,336	384	1,948	119	1,907	417	3,167	267	306
30-34	20,490	1,325	351	1,579	124	1,363	381	2,282	203	288
35-39	20,672	1,426	382	1,476	126	1,117	401	2,059	141	271
40-44	19,413	1,338	417	1,204	110	871	306	1,540	153	234
45-49	16,862	1,280	357	892	85	591	257	1,159	89	156
50-54	17,098	1,349	404	715	74	579	270	1,146	83	197
55-59	15,777	1,404	486	576	67	418	242	875	52	169
60-64	14,949	1,521	524	445	54	264	196	609	36	170
65-69	10,475	1,047	399	310	34	132	159	346	21	113
70-74	7,063	757	223	214	25	63	110	131	10	90
75-79	4,170	425	116	157	14	24	44	36	7	48
80-84	2,258	217	58	54	-	22	39	18	-	24
85+	1,430	77	-	27	-	10	10	12	-	-

Tabel E.06: Bevolking 4 jaar en ouder naar geslacht, vijfjaarlijkse leeftijdsgroep, en sportactiviteiten die zij uitoefenen (vervolg)

Geslacht, vijfjaarlijkse leeftijdsgroep	Uitgeoefende sportactiviteiten									
	Totaal	Lopen / rennen	Fietsen / skaten	Fitness / krachttraining	Ballet / dans	Balspelen, individueel	Balspelen, teamverband	Zwemmen	Gevechtssport	Anders
Vrouw	300,482	19,028	4,191	16,476	4,036	1,755	6,573	3,493	1,417	2,511
4	5,144	119	36	156	57	26	189	25	15	10
5-9	25,744	893	422	1,080	601	138	1,577	221	235	158
10-14	25,757	1,161	412	1,207	667	323	978	640	342	399
15-19	26,346	1,171	373	1,260	518	308	664	781	316	431
20-24	26,359	1,165	311	1,508	313	217	400	464	140	274
25-29	24,573	1,323	228	1,802	179	176	382	353	61	175
30-34	22,216	1,452	204	1,834	242	125	339	268	70	140
35-39	22,636	1,590	258	1,648	214	110	369	206	62	151
40-44	21,295	1,606	282	1,480	247	74	287	159	45	129
45-49	18,612	1,484	272	1,143	178	61	267	114	39	119
50-54	18,566	1,606	302	1,006	244	62	255	87	27	102
55-59	17,666	1,602	345	818	165	26	224	60	25	116
60-64	16,003	1,517	331	704	181	33	241	45	7	103
65-69	11,867	1,187	223	416	98	25	190	23	9	76
70-74	7,781	643	99	231	62	26	131	-	-	59
75-79	4,829	300	50	104	40	13	63	12	11	41
80-84	2,825	132	29	38	23	6	10	8	6	18
85+	2,263	77	14	41	7	6	7	6	5	10

I.f Onderwijs

Tabel F.01: Bevolking 3-29 jaar oud, naar geslacht, leeftijd, en naar district, onderwijsdeelname in het schooljaar 2024-2025

Geslacht, leeftijd	District, onderwijsdeelname															
	Totaal				Paramaribo				Wanica				Nickerie			
	Totaal	Ja	Nee	Geen informatie	Totaal	Ja	Nee	Geen informatie	Totaal	Ja	Nee	Geen informatie	Totaal	Ja	Nee	Geen informatie
Totaal	282,322	162,979	104,428	14,915	109,639	64,931	40,570	4,138	80,415	45,324	27,910	7,181	17,079	9,475	7,121	483
3	10,860	3,207	6,820	833	3,841	1,247	2,314	280	3,070	883	1,846	341	622	183	396	43
4	10,653	8,697	1,281	675	3,911	3,253	462	196	3,061	2,440	307	314	561	464	61	36
5	11,178	9,593	974	611	4,255	3,715	351	189	3,125	2,596	220	309	621	532	66	23
6	10,442	9,223	664	555	3,737	3,381	199	157	2,941	2,535	136	270	621	546	45	30
7	9,998	8,883	618	497	3,705	3,377	189	139	2,910	2,503	148	259	573	500	49	24
8	10,651	9,503	592	556	3,958	3,592	196	170	2,927	2,542	118	267	635	566	45	24
9	10,766	9,632	621	513	3,999	3,651	211	137	3,014	2,617	132	265	612	552	40	20
10	10,798	9,705	598	495	3,898	3,586	174	138	3,104	2,721	128	255	629	572	39	18
11	10,588	9,461	634	493	3,990	3,634	222	134	2,955	2,559	122	274	605	540	46	19
12	10,736	9,397	798	541	3,981	3,587	248	146	3,026	2,586	167	273	629	564	42	23
13	10,283	8,945	843	495	3,777	3,353	276	148	2,981	2,539	195	247	685	609	68	8
14	10,430	8,861	1,086	483	3,967	3,428	389	150	2,995	2,535	223	237	668	584	67	17
15	11,055	8,993	1,538	524	4,261	3,610	512	139	3,138	2,497	361	280	670	551	101	18
16	11,042	8,516	1,992	534	4,322	3,514	650	158	3,048	2,306	469	273	658	515	137	6
17	10,865	7,819	2,508	538	4,283	3,309	818	156	3,108	2,166	666	276	597	437	150	10
18	10,119	6,388	3,201	530	4,027	2,704	1,177	146	2,875	1,789	818	268	590	413	164	13
19	10,084	5,537	4,031	516	4,104	2,396	1,581	127	2,888	1,576	1,043	269	608	330	264	14
20	10,127	4,258	5,324	545	4,093	1,838	2,105	150	2,880	1,248	1,366	266	588	234	343	11
21	10,450	3,571	6,376	503	4,160	1,560	2,464	136	3,041	1,097	1,704	240	608	146	454	8
22	10,672	2,983	7,107	582	4,507	1,401	2,948	158	2,927	822	1,832	273	587	127	446	14
23	10,330	2,368	7,426	536	4,163	1,072	2,962	129	3,003	701	2,046	256	643	134	495	14
24	10,782	2,041	8,156	585	4,458	1,023	3,301	134	3,069	538	2,243	288	713	96	602	15
25	10,268	1,530	8,207	531	4,294	734	3,428	132	2,906	469	2,232	205	651	83	544	24
26	10,805	1,341	8,915	549	4,434	669	3,603	162	3,102	365	2,499	238	711	62	636	13
27	10,253	1,090	8,570	593	4,201	589	3,461	151	2,981	271	2,453	257	740	50	674	16
28	9,129	779	7,778	572	3,766	395	3,219	152	2,656	213	2,204	239	594	54	532	8
29	8,958	658	7,770	530	3,547	313	3,110	124	2,684	210	2,232	242	660	31	615	14

Tabel F.01: Bevolking 3-29 jaar oud, naar geslacht, leeftijd, en naar district, onderwijsdeelname in het schooljaar 2024-2025 (vervolg)

Geslacht, leeftijd	District, onderwijsdeelname															
	Totaal				Paramaribo				Wanica				Nickerie			
	Totaal	Ja	Nee	Geen informatie	Totaal	Ja	Nee	Geen informatie	Totaal	Ja	Nee	Geen informatie	Totaal	Ja	Nee	Geen informatie
Man	142,359	78,744	55,460	8,155	55,200	31,336	21,648	2,216	40,062	21,625	14,692	3,745	8,802	4,719	3,814	269
3	5,594	1,602	3,595	397	1,983	635	1,217	131	1,588	452	981	155	323	90	207	26
4	5,505	4,461	689	355	1,975	1,629	235	111	1,637	1,307	168	162	274	227	32	15
5	5,772	4,932	545	295	2,246	1,965	204	77	1,599	1,314	126	159	322	272	36	14
6	5,347	4,691	368	288	1,908	1,703	123	82	1,517	1,304	73	140	304	262	26	16
7	5,235	4,626	346	263	1,941	1,760	106	75	1,515	1,298	87	130	309	272	24	13
8	5,527	4,893	330	304	2,010	1,823	109	78	1,517	1,289	67	161	336	296	29	11
9	5,403	4,808	354	241	1,999	1,817	121	61	1,496	1,287	67	142	318	290	21	7
10	5,447	4,882	319	246	1,912	1,763	89	60	1,566	1,363	71	132	331	298	24	9
11	5,435	4,832	341	262	2,045	1,852	121	72	1,509	1,294	72	143	346	306	26	14
12	5,517	4,771	472	274	2,057	1,823	153	81	1,520	1,292	96	132	343	298	32	13
13	5,303	4,536	500	267	1,964	1,710	180	74	1,562	1,311	114	137	338	294	39	5
14	5,300	4,372	672	256	2,026	1,701	237	88	1,499	1,249	129	121	321	274	42	5
15	5,555	4,333	964	258	2,187	1,801	311	75	1,518	1,145	244	129	340	270	61	9
16	5,639	4,117	1,223	299	2,278	1,746	438	94	1,481	1,050	288	143	325	255	65	5
17	5,420	3,603	1,531	286	2,176	1,582	509	85	1,547	985	418	144	287	188	95	4
18	5,094	2,963	1,843	288	2,051	1,278	693	80	1,421	823	467	131	318	211	101	6
19	4,951	2,425	2,255	271	1,984	1,046	877	61	1,358	668	557	133	320	160	155	5
20	5,031	1,828	2,916	287	2,066	810	1,169	87	1,405	523	758	124	304	113	186	5
21	5,159	1,475	3,392	292	2,029	634	1,322	73	1,495	438	922	135	293	73	214	6
22	5,142	1,114	3,707	321	2,159	520	1,551	88	1,396	302	954	140	281	47	229	5
23	5,115	879	3,891	345	2,023	411	1,528	84	1,433	244	1,036	153	358	72	277	9
24	5,330	716	4,278	336	2,274	393	1,816	65	1,461	164	1,145	152	369	37	320	12
25	5,061	546	4,158	357	2,094	254	1,753	87	1,408	162	1,123	123	324	32	274	18
26	5,378	461	4,572	345	2,149	232	1,819	98	1,568	126	1,313	129	379	29	339	11
27	5,187	382	4,446	359	2,062	196	1,772	94	1,497	97	1,266	134	392	24	358	10
28	4,472	255	3,878	339	1,876	145	1,643	88	1,240	60	1,056	124	294	15	273	6
29	4,440	241	3,875	324	1,726	107	1,552	67	1,309	78	1,094	137	353	14	329	10

Tabel F.01: Bevolking 3-29 jaar oud, naar geslacht, leeftijd, en naar district, onderwijsdeelname in het schooljaar 2024-2025 (vervolg)

Geslacht, leeftijd	District, onderwijsdeelname															
	Totaal				Paramaribo				Wanica				Nickerie			
	Totaal	Ja	Nee	Geen informatie	Totaal	Ja	Nee	Geen informatie	Totaal	Ja	Nee	Geen informatie	Totaal	Ja	Nee	Geen informatie
Vrouw	139,963	84,235	48,968	6,760	54,439	33,595	18,922	1,922	40,353	23,699	13,218	3,436	8,277	4,756	3,307	214
3	5,266	1,605	3,225	436	1,858	612	1,097	149	1,482	431	865	186	299	93	189	17
4	5,148	4,236	592	320	1,936	1,624	227	85	1,424	1,133	139	152	287	237	29	21
5	5,406	4,661	429	316	2,009	1,750	147	112	1,526	1,282	94	150	299	260	30	9
6	5,095	4,532	296	267	1,829	1,678	76	75	1,424	1,231	63	130	317	284	19	14
7	4,763	4,257	272	234	1,764	1,617	83	64	1,395	1,205	61	129	264	228	25	11
8	5,124	4,610	262	252	1,948	1,769	87	92	1,410	1,253	51	106	299	270	16	13
9	5,363	4,824	267	272	2,000	1,834	90	76	1,518	1,330	65	123	294	262	19	13
10	5,351	4,823	279	249	1,986	1,823	85	78	1,538	1,358	57	123	298	274	15	9
11	5,153	4,629	293	231	1,945	1,782	101	62	1,446	1,265	50	131	259	234	20	5
12	5,219	4,626	326	267	1,924	1,764	95	65	1,506	1,294	71	141	286	266	10	10
13	4,980	4,409	343	228	1,813	1,643	96	74	1,419	1,228	81	110	347	315	29	3
14	5,130	4,489	414	227	1,941	1,727	152	62	1,496	1,286	94	116	347	310	25	12
15	5,500	4,660	574	266	2,074	1,809	201	64	1,620	1,352	117	151	330	281	40	9
16	5,403	4,399	769	235	2,044	1,768	212	64	1,567	1,256	181	130	333	260	72	-
17	5,445	4,216	977	252	2,107	1,727	309	71	1,561	1,181	248	132	310	249	55	6
18	5,025	3,425	1,358	242	1,976	1,426	484	66	1,454	966	351	137	272	202	63	7
19	5,133	3,112	1,776	245	2,120	1,350	704	66	1,530	908	486	136	288	170	109	9
20	5,096	2,430	2,408	258	2,027	1,028	936	63	1,475	725	608	142	284	121	157	6
21	5,291	2,096	2,984	211	2,131	926	1,142	63	1,546	659	782	105	315	73	240	-
22	5,530	1,869	3,400	261	2,348	881	1,397	70	1,531	520	878	133	306	80	217	9
23	5,215	1,489	3,535	191	2,140	661	1,434	45	1,570	457	1,010	103	285	62	218	5
24	5,452	1,325	3,878	249	2,184	630	1,485	69	1,608	374	1,098	136	344	59	282	3
25	5,207	984	4,049	174	2,200	480	1,675	45	1,498	307	1,109	82	327	51	270	6
26	5,427	880	4,343	204	2,285	437	1,784	64	1,534	239	1,186	109	332	33	297	-
27	5,066	708	4,124	234	2,139	393	1,689	57	1,484	174	1,187	123	348	26	316	6
28	4,657	524	3,900	233	1,890	250	1,576	64	1,416	153	1,148	115	300	39	259	-
29	4,518	417	3,895	206	1,821	206	1,558	57	1,375	132	1,138	105	307	17	286	4

Tabel F.01: Bevolking 3-29 jaar oud, naar geslacht, leeftijd, en naar district, onderwijsdeelname in het schooljaar 2024-2025 (vervolg)

Geslacht, leeftijd	District, onderwijsdeelname															
	Coronie				Saramacca				Commewijne				Marowijne			
	Totaal	Ja	Nee	Geen informatie	Totaal	Ja	Nee	Geen informatie	Totaal	Ja	Nee	Geen informatie	Totaal	Ja	Nee	Geen informatie
Totaal	1,509	935	546	28	10,715	6,091	4,255	369	20,240	11,914	7,803	523	9,594	5,450	4,002	142
3	65	18	45	-	379	122	229	28	729	203	481	45	514	118	380	16
4	58	53	4	-	393	332	33	28	660	562	71	27	501	370	120	11
5	68	60	4	4	384	343	24	17	739	670	46	23	485	376	104	5
6	54	49	5	-	356	321	20	15	749	672	51	26	466	381	75	10
7	64	61	-	-	345	308	26	11	656	594	43	19	429	345	74	10
8	68	61	-	6	370	331	18	21	770	708	37	25	437	366	66	5
9	38	36	-	-	367	324	14	29	827	771	36	20	442	364	72	6
10	67	65	-	-	425	390	16	19	754	692	36	26	415	340	71	4
11	53	49	-	-	413	380	17	16	795	746	37	12	423	358	63	-
12	70	61	4	5	356	317	22	17	771	706	42	23	415	328	80	7
13	49	45	4	-	388	352	21	15	746	678	44	24	378	309	61	8
14	59	55	4	-	384	335	41	8	793	696	75	22	352	287	61	4
15	45	42	3	-	444	375	58	11	847	710	119	18	387	274	105	8
16	77	61	15	-	458	364	80	14	817	661	135	21	359	245	108	6
17	53	45	8	-	444	341	94	9	819	607	189	23	351	221	128	-
18	62	43	19	-	361	215	137	9	748	482	250	16	297	158	139	-
19	66	47	19	-	361	195	161	5	670	366	292	12	323	154	164	5
20	41	15	25	-	366	136	222	8	771	312	443	16	289	112	174	3
21	56	18	38	-	395	134	250	11	775	266	499	10	320	88	232	-
22	55	12	43	-	411	129	269	13	782	203	565	14	333	80	246	7
23	57	11	46	-	411	93	312	6	767	175	580	12	261	48	210	3
24	47	12	33	-	439	76	356	7	734	120	600	14	290	40	242	8
25	43	4	39	-	416	56	345	15	701	82	602	17	262	35	223	4
26	50	3	47	-	473	45	412	16	840	99	725	16	235	19	215	-
27	62	7	53	-	402	34	363	5	714	62	640	12	243	16	223	4
28	46	-	46	-	380	20	351	9	638	34	586	18	178	11	166	-
29	36	-	34	-	394	23	364	7	628	37	579	12	209	7	200	-

Tabel F.01: Bevolking 3-29 jaar oud, naar geslacht, leeftijd, en naar district, onderwijsdeelname in het schooljaar 2024-2025 (vervolg)

Geslacht, leeftijd	District, onderwijsdeelname															
	Coronie				Saramacca				Commewijne				Marowijne			
	Totaal	Ja	Nee	Geen informatie	Totaal	Ja	Nee	Geen informatie	Totaal	Ja	Nee	Geen informatie	Totaal	Ja	Nee	Geen informatie
Man	744	432	303	9	5,464	2,959	2,302	203	10,402	5,905	4,213	284	4,857	2,677	2,116	64
3	30	5	24	-	187	59	113	15	373	109	237	27	268	55	208	5
4	23	21	-	-	211	176	19	16	337	287	33	17	250	169	74	7
5	25	24	-	-	218	194	14	10	375	339	25	11	245	196	47	-
6	29	28	-	-	185	164	11	10	389	352	28	9	238	189	43	6
7	27	25	-	-	183	158	17	8	361	322	25	14	223	181	36	6
8	35	33	-	-	202	180	12	10	404	367	21	16	240	205	32	3
9	24	23	-	-	163	142	11	10	430	402	23	5	215	174	37	4
10	35	35	-	-	211	191	10	10	412	371	24	17	209	178	29	-
11	30	26	-	-	225	204	9	12	386	368	12	6	224	190	34	-
12	31	25	4	-	177	152	15	10	393	364	21	8	219	175	40	4
13	32	29	3	-	205	184	11	10	372	341	19	12	172	142	27	3
14	34	31	3	-	184	157	25	-	405	342	52	11	183	143	39	-
15	17	15	-	-	234	185	44	5	431	360	66	5	200	136	59	5
16	32	22	10	-	232	176	48	8	434	329	92	13	174	119	54	-
17	26	19	7	-	199	150	44	5	411	279	120	12	176	103	73	-
18	32	21	11	-	170	84	80	6	379	221	148	10	153	75	78	-
19	31	18	13	-	186	79	104	3	372	196	171	5	184	80	102	-
20	19	7	11	-	175	57	113	5	356	136	214	6	147	53	94	-
21	33	7	26	-	198	62	132	4	400	122	273	5	154	31	123	-
22	25	6	19	-	192	49	138	5	382	84	291	7	156	25	128	3
23	31	3	28	-	223	38	182	3	401	65	329	7	125	14	111	-
24	18	-	17	-	223	32	185	6	343	38	296	9	157	14	139	4
25	23	3	20	-	218	31	179	8	346	21	314	11	136	18	116	-
26	21	-	21	-	244	18	215	11	430	34	384	12	126	5	121	-
27	31	4	27	-	212	15	195	-	408	24	376	8	108	5	101	-
28	33	-	33	-	192	9	177	6	337	14	309	14	83	-	81	-
29	17	-	16	-	215	13	199	3	335	18	310	7	92	-	90	-

Tabel F.01: Bevolking 3-29 jaar oud, naar geslacht, leeftijd, en naar district, onderwijsdeelname in het schooljaar 2024-2025 (vervolg)

Geslacht, leeftijd	District, onderwijsdeelname															
	Coronie				Saramacca				Commewijne				Marowijne			
	Totaal	Ja	Nee	Geen informatie	Totaal	Ja	Nee	Geen informatie	Totaal	Ja	Nee	Geen informatie	Totaal	Ja	Nee	Geen informatie
Vrouw	765	503	243	19	5,251	3,132	1,953	166	9,838	6,009	3,590	239	4,737	2,773	1,886	78
3	35	13	21	-	192	63	116	13	356	94	244	18	246	63	172	11
4	35	32	-	-	182	156	14	12	323	275	38	10	251	201	46	4
5	43	36	4	3	166	149	10	7	364	331	21	12	240	180	57	3
6	25	21	4	-	171	157	9	5	360	320	23	17	228	192	32	4
7	37	36	-	-	162	150	9	3	295	272	18	5	206	164	38	4
8	33	28	-	5	168	151	6	11	366	341	16	9	197	161	34	-
9	14	13	-	-	204	182	3	19	397	369	13	15	227	190	35	-
10	32	30	-	-	214	199	6	9	342	321	12	9	206	162	42	-
11	23	23	-	-	188	176	8	4	409	378	25	6	199	168	29	-
12	39	36	-	3	179	165	7	7	378	342	21	15	196	153	40	3
13	17	16	-	-	183	168	10	5	374	337	25	12	206	167	34	5
14	25	24	-	-	200	178	16	6	388	354	23	11	169	144	22	3
15	28	27	-	-	210	190	14	6	416	350	53	13	187	138	46	3
16	45	39	5	-	226	188	32	6	383	332	43	8	185	126	54	5
17	27	26	-	-	245	191	50	4	408	328	69	11	175	118	55	-
18	30	22	8	-	191	131	57	3	369	261	102	6	144	83	61	-
19	35	29	6	-	175	116	57	-	298	170	121	7	139	74	62	3
20	22	8	14	-	191	79	109	3	415	176	229	10	142	59	80	3
21	23	11	12	-	197	72	118	7	375	144	226	5	166	57	109	-
22	30	6	24	-	219	80	131	8	400	119	274	7	177	55	118	4
23	26	8	18	-	188	55	130	3	366	110	251	5	136	34	99	3
24	29	11	16	-	216	44	171	-	391	82	304	5	133	26	103	4
25	20	-	19	-	198	25	166	7	355	61	288	6	126	17	107	-
26	29	3	26	-	229	27	197	5	410	65	341	4	109	14	94	-
27	31	3	26	-	190	19	168	3	306	38	264	4	135	11	122	-
28	13	-	13	-	188	11	174	3	301	20	277	4	95	9	85	-
29	19	-	18	-	179	10	165	4	293	19	269	5	117	7	110	-

Tabel F.01: Bevolking 3-29 jaar oud, naar geslacht, leeftijd, en naar district, onderwijsdeelname in het schooljaar 2024-2025 (vervolg)

Geslacht, leeftijd	District, onderwijsdeelname											
	Para				Brokopondo				Sipaliwini			
	Totaal	Ja	Nee	Geen informatie	Totaal	Ja	Nee	Geen informatie	Totaal	Ja	Nee	Geen informatie
Totaal	18,250	10,728	6,906	616	5,535	3,529	1,779	227	9,346	4,602	3,536	1,208
3	809	221	535	53	305	70	218	17	526	142	376	8
4	735	592	92	51	309	273	31	5	464	358	100	6
5	758	656	72	30	294	269	19	6	449	376	68	5
6	743	660	53	30	302	283	12	7	473	395	68	10
7	629	575	28	26	228	215	6	7	459	405	53	-
8	724	658	37	29	275	258	13	4	487	421	61	5
9	707	636	49	22	273	250	17	6	487	431	48	8
10	769	689	56	24	279	254	17	8	458	396	59	3
11	686	622	41	23	240	226	10	4	428	347	75	6
12	801	707	72	22	246	227	12	7	441	314	109	18
13	657	579	59	19	235	204	22	9	387	277	93	17
14	668	567	86	15	202	163	31	8	342	211	109	22
15	750	618	110	22	204	158	40	6	309	158	129	22
16	751	544	183	24	234	174	58	-	318	132	157	29
17	708	482	207	19	218	121	88	9	284	90	160	34
18	689	434	234	21	184	95	85	4	286	55	178	53
19	665	371	281	13	157	66	84	7	242	36	142	64
20	711	296	402	13	163	54	103	6	225	13	141	71
21	696	222	458	16	145	25	113	7	254	15	164	75
22	664	159	483	22	155	37	104	14	251	13	171	67
23	627	103	505	19	143	26	106	11	255	5	164	86
24	659	115	525	19	135	18	103	14	238	3	151	84
25	588	50	519	19	131	15	106	10	276	-	169	105
26	582	56	514	12	127	19	100	8	251	4	164	83
27	532	51	464	17	130	9	105	16	248	-	134	113
28	487	39	425	23	139	12	115	12	245	-	134	110
29	455	26	416	13	82	8	61	13	263	-	159	103

Tabel F.01: Bevolking 3-29 jaar oud, naar geslacht, leeftijd, en naar district, onderwijsdeelname in het schooljaar 2024-2025 (vervolg)

Geslacht, leeftijd	District, onderwijsdeelname											
	Para				Brokopondo				Sipaliwini			
	Totaal	Ja	Nee	Geen informatie	Totaal	Ja	Nee	Geen informatie	Totaal	Ja	Nee	Geen informatie
Man	8,911	5,033	3,598	280	2,789	1,663	989	137	5,128	2,395	1,785	948
3	416	100	290	26	162	30	126	6	264	67	192	5
4	383	301	60	22	165	152	11	-	250	192	55	3
5	383	321	47	15	143	130	8	5	216	177	38	-
6	374	339	24	11	149	136	6	7	254	214	33	7
7	300	270	16	14	107	102	3	-	269	238	30	-
8	375	340	17	18	141	127	10	4	267	233	32	-
9	356	323	28	5	151	135	13	3	251	215	32	4
10	403	362	29	12	136	119	14	3	232	202	29	-
11	350	318	22	10	116	110	6	-	204	164	38	-
12	411	360	41	10	130	119	8	3	236	163	62	11
13	315	278	28	9	124	101	17	6	219	146	62	11
14	338	277	57	4	104	76	20	8	206	122	68	16
15	353	266	75	12	104	71	30	3	171	84	72	15
16	372	254	108	10	137	94	43	-	174	72	77	25
17	333	212	114	7	104	45	57	-	161	40	94	27
18	320	182	128	10	94	45	46	3	156	23	91	42
19	301	138	158	5	78	21	51	6	137	19	67	51
20	345	113	229	3	77	11	65	-	137	5	77	55
21	341	91	247	3	70	11	54	5	146	6	79	61
22	318	67	242	9	82	11	64	7	151	3	91	57
23	292	23	260	9	75	5	61	9	154	4	79	71
24	290	31	250	9	61	3	48	10	134	3	62	69
25	283	20	252	11	63	4	51	8	166	-	76	89
26	263	13	241	9	57	-	48	7	141	-	71	68
27	260	15	237	8	69	-	56	11	148	-	58	90
28	233	10	212	11	57	-	48	9	127	-	46	81
29	203	9	186	8	33	-	25	7	157	-	74	83

Tabel F.01: Bevolking 3-29 jaar oud, naar geslacht, leeftijd, en naar district, onderwijsdeelname in het schooljaar 2024-2025 (vervolg)

Geslacht, leeftijd	District, onderwijsdeelname											
	Para				Brokopondo				Sipaliwini			
	Totaal	Ja	Nee	Geen informatie	Totaal	Ja	Nee	Geen informatie	Totaal	Ja	Nee	Geen informatie
Vrouw	9,339	5,695	3,308	336	2,746	1,866	790	90	4,218	2,207	1,751	260
3	393	121	245	27	143	40	92	11	262	75	184	3
4	352	291	32	29	144	121	20	3	214	166	45	3
5	375	335	25	15	151	139	11	-	233	199	30	4
6	369	321	29	19	153	147	6	-	219	181	35	3
7	329	305	12	12	121	113	3	5	190	167	23	-
8	349	318	20	11	134	131	3	-	220	188	29	3
9	351	313	21	17	122	115	4	3	236	216	16	4
10	366	327	27	12	143	135	3	5	226	194	30	-
11	336	304	19	13	124	116	4	4	224	183	37	4
12	390	347	31	12	116	108	4	4	205	151	47	7
13	342	301	31	10	111	103	5	3	168	131	31	6
14	330	290	29	11	98	87	11	-	136	89	41	6
15	397	352	35	10	100	87	10	3	138	74	57	7
16	379	290	75	14	97	80	15	-	144	60	80	4
17	375	270	93	12	114	76	31	7	123	50	66	7
18	369	252	106	11	90	50	39	-	130	32	87	11
19	364	233	123	8	79	45	33	-	105	17	75	13
20	366	183	173	10	86	43	38	5	88	8	64	16
21	355	131	211	13	75	14	59	-	108	9	85	14
22	346	92	241	13	73	26	40	7	100	10	80	10
23	335	80	245	10	68	21	45	-	101	-	85	16
24	369	84	275	10	74	15	55	4	104	-	89	15
25	305	30	267	8	68	11	55	-	110	-	93	17
26	319	43	273	3	70	17	52	-	110	-	93	17
27	272	36	227	9	61	7	49	5	100	-	76	24
28	254	29	213	12	82	12	67	3	118	-	88	30
29	252	17	230	5	49	7	36	6	106	-	85	21

Tabel F.02: Schoolgaande bevolking in het schooljaar 2024-2025 3-29 jaar oud, naar geslacht, leeftijd, en naar gevolgd onderwijsniveau

Geslacht, leeftijd	Gevolgd onderwijsniveau										
	Totaal	GLO, regulier onderwijs 1-8	GLO, speciaal onderwijs	GLO, volwassen onderwijs	VOJ, MULO (oud)	Oriëntatie fase	VOJ, LBO/BGO	VOJ, VSO/AVO	SO VSO	VOS, VWO	VOS, HAVO
Totaal	162,979	84,971	1,564	60	29,671	3,062	8,979	1,521	248	5,014	6,138
3	3,207	3,194	13	-	-	-	-	-	-	-	-
4	8,697	8,630	67	-	-	-	-	-	-	-	-
5	9,593	9,466	124	-	-	-	-	-	-	-	-
6	9,223	9,133	89	-	-	-	-	-	-	-	-
7	8,883	8,769	110	-	-	-	-	-	-	-	-
8	9,503	9,370	126	-	-	-	-	-	-	-	-
9	9,632	9,495	137	-	-	-	-	-	-	-	-
10	9,705	9,536	168	-	-	-	-	-	-	-	-
11	9,461	7,819	158	-	1,152	194	66	66	6	-	-
12	9,397	3,625	117	-	4,418	712	305	210	10	-	-
13	8,945	2,082	106	-	5,276	772	454	236	19	-	-
14	8,861	1,166	83	-	5,810	528	900	347	27	-	-
15	8,993	649	85	3	4,734	332	1,616	215	38	815	325
16	8,516	406	44	6	3,032	225	1,634	164	47	1,266	869
17	7,819	304	36	3	1,993	121	1,370	117	19	1,278	1,162
18	6,388	231	25	-	1,220	58	986	46	21	730	1,116
19	5,537	258	22	5	764	45	686	46	17	419	841
20	4,258	116	11	6	306	15	380	15	12	201	597
21	3,571	134	8	3	198	15	202	16	-	91	436
22	2,983	80	5	7	182	11	110	7	3	64	217
23	2,368	65	4	6	164	9	69	5	5	48	168
24	2,041	110	8	6	151	8	47	15	4	30	115
25	1,530	75	7	5	96	5	58	-	-	24	94
26	1,341	78	3	3	67	3	38	7	-	15	71
27	1,090	75	5	-	51	4	24	5	-	16	60
28	779	58	-	-	37	-	19	-	-	10	41
29	658	47	-	5	20	4	15	-	-	7	26

Tabel F.02: Schoolgaande bevolking in het schooljaar 2024-2025 3-29 jaar oud, naar geslacht, leeftijd, en naar gevolgd onderwijsniveau (vervolg)

Geslacht, leeftijd	Gevolgd onderwijsniveau										
	Totaal	GLO, regulier onderwijs 1-8	GLO, speciaal onderwijs	GLO, volwassen onderwijs	VOJ, MULO (oud)	Oriëntatie fase	VOJ, LBO/BGO	VOJ, VSO/AVO	SO VSO	VOS, VWO	VOS, HAVO
Man	78,744	43,932	950	21	13,034	1,554	5,507	806	153	1,912	2,413
3	1,602	1,590	12	-	-	-	-	-	-	-	-
4	4,461	4,425	36	-	-	-	-	-	-	-	-
5	4,932	4,846	85	-	-	-	-	-	-	-	-
6	4,691	4,630	60	-	-	-	-	-	-	-	-
7	4,626	4,558	64	-	-	-	-	-	4	-	-
8	4,893	4,822	67	-	-	-	-	-	4	-	-
9	4,808	4,729	79	-	-	-	-	-	-	-	-
10	4,882	4,784	98	-	-	-	-	-	-	-	-
11	4,832	4,047	89	-	517	95	44	36	4	-	-
12	4,771	2,126	81	-	1,970	311	170	106	7	-	-
13	4,536	1,285	69	-	2,446	367	240	120	9	-	-
14	4,372	728	50	-	2,579	287	543	171	14	-	-
15	4,333	344	59	3	2,111	184	999	107	28	286	114
16	4,117	229	25	3	1,411	138	1,013	87	32	480	313
17	3,603	155	25	-	803	75	857	72	10	495	449
18	2,963	119	11	-	520	34	639	31	11	296	452
19	2,425	116	15	-	318	28	432	31	14	161	341
20	1,828	61	4	3	80	8	238	11	6	75	283
21	1,475	64	5	-	57	7	126	10	-	42	195
22	1,114	32	-	-	46	7	69	4	-	19	77
23	879	30	-	3	52	4	35	3	5	21	58
24	716	47	5	-	47	5	23	6	-	11	33
25	546	39	-	-	28	-	30	-	-	7	35
26	461	36	3	-	22	-	17	3	-	5	20
27	382	38	-	-	15	-	12	4	-	5	21
28	255	33	-	-	4	-	11	-	-	5	13
29	241	19	-	-	8	-	9	-	-	4	9

Tabel F.02: Schoolgaande bevolking in het schooljaar 2024-2025 3-29 jaar oud, naar geslacht, leeftijd, en naar gevolgd onderwijsniveau (vervolg)

Geslacht, leeftijd	Gevolgd onderwijsniveau										
	Totaal	GLO, regulier onderwijs 1-8	GLO, speciaal onderwijs	GLO, volwassen onderwijs	VOJ, MULO (oud)	Oriëntatie fase	VOJ, LBO/BGO	VOJ, VSO/AVO	SO VSO	VOS, VWO	VOS, HAVO
Vrouw	84,235	41,039	614	39	16,637	1,508	3,472	715	95	3,102	3,725
3	1,605	1,604	-	-	-	-	-	-	-	-	-
4	4,236	4,205	31	-	-	-	-	-	-	-	-
5	4,661	4,620	39	-	-	-	-	-	-	-	-
6	4,532	4,503	29	-	-	-	-	-	-	-	-
7	4,257	4,211	46	-	-	-	-	-	-	-	-
8	4,610	4,548	59	-	-	-	-	-	-	-	-
9	4,824	4,766	58	-	-	-	-	-	-	-	-
10	4,823	4,752	70	-	-	-	-	-	-	-	-
11	4,629	3,772	69	-	635	99	22	30	-	-	-
12	4,626	1,499	36	-	2,448	401	135	104	3	-	-
13	4,409	797	37	-	2,830	405	214	116	10	-	-
14	4,489	438	33	-	3,231	241	357	176	13	-	-
15	4,660	305	26	-	2,623	148	617	108	10	529	211
16	4,399	177	19	3	1,621	87	621	77	15	786	556
17	4,216	149	11	-	1,190	46	513	45	9	783	713
18	3,425	112	14	-	700	24	347	15	10	434	664
19	3,112	142	7	4	446	17	254	15	3	258	500
20	2,430	55	7	3	226	7	142	4	6	126	314
21	2,096	70	3	-	141	8	76	6	-	49	241
22	1,869	48	4	5	136	4	41	3	3	45	140
23	1,489	35	3	3	112	5	34	-	-	27	110
24	1,325	63	3	6	104	3	24	9	4	19	82
25	984	36	5	5	68	3	28	-	-	17	59
26	880	42	-	-	45	3	21	4	-	10	51
27	708	37	3	-	36	3	12	-	-	11	39
28	524	25	-	-	33	-	8	-	-	5	28
29	417	28	-	4	12	3	6	-	-	3	17

Tabel F.02: Schoolgaande bevolking in het schooljaar 2024-2025 3-29 jaar oud, naar geslacht, leeftijd, en naar gevolgd onderwijsniveau (vervolg)

Geslacht, leeftijd	Gevolgd onderwijsniveau										
	VOS, NATIN	VOS, SMO	VOS, Pedag. instituut	VOS, IMEAO	VOS, AMTO	MBO, overige	HBO, Bachelor	HBO, Master	Universiteit Bachelor	Universiteit Master	Hogere opleiding
Totaal	3,332	595	624	4,979	1,483	1,189	4,031	261	3,608	439	1,210
3	-	-	-	-	-	-	-	-	-	-	-
4	-	-	-	-	-	-	-	-	-	-	-
5	-	-	-	-	-	-	-	-	-	-	-
6	-	-	-	-	-	-	-	-	-	-	-
7	-	-	-	-	-	-	-	-	-	-	-
8	-	-	-	-	-	-	-	-	-	-	-
9	-	-	-	-	-	-	-	-	-	-	-
10	-	-	-	-	-	-	-	-	-	-	-
11	-	-	-	-	-	-	-	-	-	-	-
12	-	-	-	-	-	-	-	-	-	-	-
13	-	-	-	-	-	-	-	-	-	-	-
14	-	-	-	-	-	-	-	-	-	-	-
15	84	-	-	97	-	-	-	-	-	-	-
16	372	27	13	300	26	68	-	-	-	-	17
17	542	46	29	474	57	105	60	-	66	-	37
18	521	88	33	534	129	109	207	-	254	-	78
19	475	122	48	641	131	103	343	-	453	-	118
20	389	105	48	719	226	113	382	22	436	22	137
21	310	83	76	581	206	112	463	13	454	31	137
22	244	54	72	571	178	111	465	21	415	51	115
23	144	33	67	378	160	98	404	26	348	36	131
24	108	16	59	259	100	93	378	33	341	56	104
25	50	5	47	138	93	73	339	29	261	42	88
26	42	7	37	129	63	67	356	27	205	61	61
27	29	6	36	68	56	61	254	25	179	64	72
28	13	-	21	36	29	43	193	42	136	47	48
29	9	-	38	54	29	33	187	23	60	29	67

Tabel F.02: Schoolgaande bevolking in het schooljaar 2024-2025 3-29 jaar oud, naar geslacht, leeftijd, en naar gevolgd onderwijsniveau (vervolg)

Geslacht, leeftijd	Gevolgd onderwijsniveau										
	VOS, NATIN	VOS, SMO	VOS, Pedag. instituut	VOS, IMEAO	VOS, AMTO	MBO, overige	HBO, Bachelor	HBO, Master	Universiteit Bachelor	Universiteit Master	Hogere opleiding
Man	2,136	163	57	1,492	1,153	343	1,342	88	1,144	121	423
3	-	-	-	-	-	-	-	-	-	-	-
4	-	-	-	-	-	-	-	-	-	-	-
5	-	-	-	-	-	-	-	-	-	-	-
6	-	-	-	-	-	-	-	-	-	-	-
7	-	-	-	-	-	-	-	-	-	-	-
8	-	-	-	-	-	-	-	-	-	-	-
9	-	-	-	-	-	-	-	-	-	-	-
10	-	-	-	-	-	-	-	-	-	-	-
11	-	-	-	-	-	-	-	-	-	-	-
12	-	-	-	-	-	-	-	-	-	-	-
13	-	-	-	-	-	-	-	-	-	-	-
14	-	-	-	-	-	-	-	-	-	-	-
15	60	-	-	38	-	-	-	-	-	-	-
16	227	12	3	88	19	30	-	-	-	-	7
17	329	17	-	150	49	52	23	-	34	-	6
18	358	26	7	150	100	46	65	-	67	-	30
19	306	33	5	188	106	35	120	-	135	-	40
20	246	23	3	234	190	33	127	6	137	7	53
21	210	18	3	193	159	28	152	6	140	7	51
22	154	16	4	169	143	24	148	6	132	14	47
23	94	8	8	109	126	19	133	12	110	9	39
24	65	4	-	65	79	19	135	5	110	13	42
25	28	-	6	36	62	10	110	9	99	12	29
26	25	-	5	36	51	15	108	13	60	15	23
27	22	-	6	15	32	11	83	9	50	23	31
28	7	-	4	8	20	9	61	18	42	9	7
29	5	-	-	13	17	12	77	4	28	12	18

Tabel F.02: Schoolgaande bevolking in het schooljaar 2024-2025 3-29 jaar oud, naar geslacht, leeftijd, en naar gevolgd onderwijsniveau (vervolg)

Geslacht, leeftijd	Gevolgd onderwijsniveau										
	VOS, NATIN	VOS, SMO	VOS, Pedag. instituut	VOS, IMEAO	VOS, AMTO	MBO, overige	HBO, Bachelor	HBO, Master	Universiteit Bachelor	Universiteit Master	Hogere opleiding
Vrouw	1,196	432	567	3,487	330	846	2,689	173	2,464	318	787
3	-	-	-	-	-	-	-	-	-	-	-
4	-	-	-	-	-	-	-	-	-	-	-
5	-	-	-	-	-	-	-	-	-	-	-
6	-	-	-	-	-	-	-	-	-	-	-
7	-	-	-	-	-	-	-	-	-	-	-
8	-	-	-	-	-	-	-	-	-	-	-
9	-	-	-	-	-	-	-	-	-	-	-
10	-	-	-	-	-	-	-	-	-	-	-
11	-	-	-	-	-	-	-	-	-	-	-
12	-	-	-	-	-	-	-	-	-	-	-
13	-	-	-	-	-	-	-	-	-	-	-
14	-	-	-	-	-	-	-	-	-	-	-
15	24	-	-	59	-	-	-	-	-	-	-
16	145	15	10	212	7	38	-	-	-	-	10
17	213	29	29	324	8	53	37	-	32	-	31
18	163	62	26	384	29	63	142	-	187	-	48
19	169	89	43	453	25	68	223	-	318	-	78
20	143	82	45	485	36	80	255	16	299	15	84
21	100	65	73	388	47	84	311	7	314	24	86
22	90	38	68	402	35	87	317	15	283	37	68
23	50	25	59	269	34	79	271	14	238	27	92
24	43	12	57	194	21	74	243	28	231	43	62
25	22	4	41	102	31	63	229	20	162	30	59
26	17	5	32	93	12	52	248	14	145	46	38
27	7	4	30	53	24	50	171	16	129	41	41
28	6	-	17	28	9	34	132	24	94	38	41
29	4	-	37	41	12	21	110	19	32	17	49

Tabel F.03: Schoolgaande bevolking in het schooljaar 2024-2025 3-29 jaar oud, naar geslacht, leeftijd, en naar belangrijkste type vervoer naar school

Geslacht, leeftijd	Belangrijkste type vervoer naar school								
	Totaal	Te voet	Fiets	Bromfiets / scooter / e-bike	Auto	Lijnbus	Bedrijfs-vervoer (bus / wagen)	Boot	Anders
Totaal	162,979	35,075	4,094	6,275	52,515	18,407	43,214	2,533	866
3	3,207	769	17	112	1,264	53	906	73	13
4	8,697	2,094	66	332	3,400	178	2,427	149	51
5	9,593	2,515	56	331	3,437	211	2,805	175	63
6	9,223	2,577	57	291	3,410	169	2,521	146	52
7	8,883	2,522	67	284	3,207	192	2,388	176	47
8	9,503	2,806	105	284	3,386	187	2,528	160	47
9	9,632	2,901	152	248	3,308	268	2,538	165	52
10	9,705	2,909	209	282	3,206	288	2,597	172	42
11	9,461	2,822	276	216	2,992	474	2,496	144	41
12	9,397	2,570	360	192	2,683	713	2,671	172	36
13	8,945	2,214	396	166	2,340	981	2,626	195	27
14	8,861	2,018	423	244	2,105	1,224	2,633	183	31
15	8,993	1,618	426	284	2,265	1,460	2,737	166	37
16	8,516	1,277	338	473	2,008	1,737	2,537	122	24
17	7,819	985	307	562	1,741	1,782	2,304	111	27
18	6,388	724	186	435	1,576	1,586	1,789	66	26
19	5,537	464	149	389	1,568	1,474	1,408	56	29
20	4,258	301	142	292	1,300	1,260	903	30	30
21	3,571	242	92	227	1,306	1,023	643	13	25
22	2,983	173	64	172	1,166	875	498	18	17
23	2,368	134	53	148	1,005	623	360	20	25
24	2,041	128	59	100	920	505	291	5	33
25	1,530	105	38	74	758	355	174	4	22
26	1,341	72	23	47	695	309	162	4	29
27	1,090	57	10	51	606	233	114	3	16
28	779	45	-	15	459	139	88	-	14
29	658	33	-	24	404	108	70	-	10

Tabel F.03: Schoolgaande bevolking in het schooljaar 2024-2025 3-29 jaar oud, naar geslacht, leeftijd, en naar belangrijkste type vervoer naar school (vervolg)

Geslacht, leeftijd	Belangrijkste type vervoer naar school								
	Totaal	Te voet	Fiets	Bromfiets / scooter / e-bike	Auto	Lijnbus	Bedrijfs-vervoer (bus / wagen)	Boot	Anders
Man	78,744	17,740	2,785	3,996	24,518	7,890	20,186	1,235	394
3	1,602	396	8	52	650	34	430	30	-
4	4,461	1,108	39	188	1,705	91	1,241	60	29
5	4,932	1,322	25	170	1,723	114	1,441	101	36
6	4,691	1,316	39	146	1,735	93	1,264	65	33
7	4,626	1,329	40	153	1,688	106	1,186	94	30
8	4,893	1,435	62	144	1,795	93	1,246	97	21
9	4,808	1,507	87	127	1,650	118	1,203	94	22
10	4,882	1,489	153	147	1,548	133	1,315	88	9
11	4,832	1,492	175	114	1,466	247	1,245	66	27
12	4,771	1,358	237	111	1,318	334	1,310	87	16
13	4,536	1,124	298	94	1,174	469	1,287	79	11
14	4,372	1,019	309	144	941	602	1,264	82	11
15	4,333	802	297	188	1,051	704	1,191	82	18
16	4,117	586	221	339	915	814	1,159	73	10
17	3,603	420	205	397	711	827	989	47	7
18	2,963	346	138	322	636	758	726	22	15
19	2,425	198	108	298	653	588	538	26	16
20	1,828	122	101	228	505	498	347	16	11
21	1,475	106	63	182	476	378	255	6	9
22	1,114	59	43	128	432	284	152	7	9
23	879	53	32	110	365	191	109	7	12
24	716	47	49	73	309	145	86	-	7
25	546	37	22	48	290	82	57	-	8
26	461	19	14	31	266	71	48	-	10
27	382	16	-	39	204	64	46	-	7
28	255	22	12	7	158	30	22	-	4
29	241	12	-	16	154	22	29	-	4

Tabel F.03: Schoolgaande bevolking in het schooljaar 2024-2025 3-29 jaar oud, naar geslacht, leeftijd, en naar belangrijkste type vervoer naar school (vervolg)

Geslacht, leeftijd	Belangrijkste type vervoer naar school								
	Totaal	Te voet	Fiets	Bromfiets / scooter / e-bike	Auto	Lijnbus	Bedrijfs-vervoer (bus / wagen)	Boot	Anders
Vrouw	84,235	17,335	1,309	2,279	27,997	10,517	23,028	1,298	472
3	1,605	373	9	60	614	19	476	43	11
4	4,236	986	27	144	1,695	87	1,186	89	22
5	4,661	1,193	31	161	1,714	97	1,364	74	27
6	4,532	1,261	18	145	1,675	76	1,257	81	19
7	4,257	1,193	27	131	1,519	86	1,202	82	17
8	4,610	1,371	43	140	1,591	94	1,282	63	26
9	4,824	1,394	65	121	1,658	150	1,335	71	30
10	4,823	1,420	56	135	1,658	155	1,282	84	33
11	4,629	1,330	101	102	1,526	227	1,251	78	14
12	4,626	1,212	123	81	1,365	379	1,361	85	20
13	4,409	1,090	98	72	1,166	512	1,339	116	16
14	4,489	999	114	100	1,164	622	1,369	101	20
15	4,660	816	129	96	1,214	756	1,546	84	19
16	4,399	691	117	134	1,093	923	1,378	49	14
17	4,216	565	102	165	1,030	955	1,315	64	20
18	3,425	378	48	113	940	828	1,063	44	11
19	3,112	266	41	91	915	886	870	30	13
20	2,430	179	41	64	795	762	556	14	19
21	2,096	136	29	45	830	645	388	7	16
22	1,869	114	21	44	734	591	346	11	8
23	1,489	81	21	38	640	432	251	13	13
24	1,325	81	10	27	611	360	205	5	26
25	984	68	16	26	468	273	117	-	14
26	880	53	9	16	429	238	114	-	19
27	708	41	5	12	402	169	68	-	9
28	524	23	-	8	301	109	66	-	-
29	417	21	-	8	250	86	41	-	6

Tabel F.04: Bevolking 3 jaar en ouder, naar geslacht, vijfjaarlijkse leeftijdsgroep, en naar hoogst gevolgde opleidingsniveau

Geslacht, vijfjaarlijkse leeftijdsgroep	Hoogst gevolgde opleidingsniveau											
	Totaal	Geen opleiding	GLO, regulier onderwijs 1-8	GLO, speciaal onderwijs	GLO, volwassen onderwijs	VOJ, MULO (oud)	Oriëntatie fase	VOJ, LBO/BGO	VOJ, VSO/AVO	SO VSO	VOS, VWO	VOS, HAVO
Totaal	594,743	84,812	138,181	2,452	1,413	89,571	2,714	65,969	2,194	1,477	13,520	19,556
3-4	21,498	16,605	2,767	10	-	-	-	-	-	-	-	-
5-9	52,928	15,484	33,630	201	-	-	-	-	-	-	-	-
10-14	52,439	8,610	31,217	351	-	7,126	963	764	309	26	-	-
15-19	52,425	3,890	10,214	313	107	17,907	652	6,794	512	179	2,934	2,262
20-24	51,322	3,554	4,379	234	88	8,802	164	7,786	233	173	3,027	4,467
25-29	48,129	3,290	3,846	192	71	6,997	128	6,765	181	174	2,061	3,681
30-34	42,546	3,246	3,868	151	94	5,717	133	5,680	143	157	1,090	2,355
35-39	43,181	3,806	4,939	139	121	6,146	115	6,065	139	147	940	1,725
40-44	40,576	3,949	5,993	164	137	5,489	83	5,823	115	124	687	1,278
45-49	35,409	3,673	5,631	149	128	5,481	101	5,644	104	97	649	1,035
50-54	35,623	3,550	5,997	192	126	5,782	85	5,899	123	100	751	939
55-59	33,392	3,476	5,648	122	114	5,506	86	5,610	120	117	490	831
60-64	30,889	3,396	6,550	98	168	5,527	80	4,376	101	90	325	550
65+	54,386	8,283	13,502	136	259	9,091	124	4,763	114	74	566	433
Man	289,807	41,119	70,825	1,392	666	38,229	1,536	38,788	1,407	1,043	5,636	8,505
3-4	11,090	8,598	1,386	5	-	-	-	-	-	-	-	-
5-9	27,218	8,011	17,232	137	-	-	-	-	-	-	-	-
10-14	26,786	4,549	16,203	197	-	3,160	448	475	142	13	-	-
15-19	26,218	2,071	5,858	200	57	7,871	353	4,331	256	130	1,032	831
20-24	25,040	1,854	2,631	134	49	3,931	108	4,893	174	108	1,136	1,819
25-29	23,578	1,596	2,219	131	41	3,096	91	4,299	137	138	874	1,536
30-34	20,347	1,581	2,194	80	43	2,524	94	3,467	106	107	434	998
35-39	20,563	1,665	2,642	77	54	2,536	73	3,596	110	95	412	809
40-44	19,298	1,789	3,175	82	66	2,212	50	3,308	75	85	317	619
45-49	16,806	1,671	2,839	85	60	2,287	76	3,008	69	73	325	497
50-54	17,065	1,561	2,851	92	55	2,329	47	3,176	93	77	375	512
55-59	15,734	1,548	2,595	73	44	2,045	64	3,029	90	93	247	386
60-64	14,907	1,458	3,144	50	85	2,182	60	2,473	81	71	146	257
65+	25,157	3,167	5,856	49	112	4,056	72	2,733	74	40	338	241

Tabel F.04: Bevolking 3 jaar en ouder, naar geslacht, vijfjaarlijkse leeftijdsgroep, en naar hoogst gevolgde opleidingsniveau (vervolg)

Geslacht, vijfjaarlijkse leeftijdsgroep	Hoogst gevolgde opleidingsniveau											
	Totaal	Geen opleiding	GLO, regulier onderwijs 1-8	GLO, speciaal onderwijs	GLO, volwassen onderwijs	VOJ, MULO (oud)	Oriëntatie fase	VOJ, LBO/BGO	VOJ, VSO/AVO	SO VSO	VOS, VWO	VOS, HAVO
Vrouw	304,936	43,693	67,356	1,060	747	51,342	1,178	27,181	787	434	7,884	11,051
3-4	10,408	8,007	1,381	5	-	-	-	-	-	-	-	-
5-9	25,710	7,473	16,398	64	-	-	-	-	-	-	-	-
10-14	25,653	4,061	15,014	154	-	3,966	515	289	167	13	-	-
15-19	26,207	1,819	4,356	113	50	10,036	299	2,463	256	49	1,902	1,431
20-24	26,282	1,700	1,748	100	39	4,871	56	2,893	59	65	1,891	2,648
25-29	24,551	1,694	1,627	61	30	3,901	37	2,466	44	36	1,187	2,145
30-34	22,199	1,665	1,674	71	51	3,193	39	2,213	37	50	656	1,357
35-39	22,618	2,141	2,297	62	67	3,610	42	2,469	29	52	528	916
40-44	21,278	2,160	2,818	82	71	3,277	33	2,515	40	39	370	659
45-49	18,603	2,002	2,792	64	68	3,194	25	2,636	35	24	324	538
50-54	18,558	1,989	3,146	100	71	3,453	38	2,723	30	23	376	427
55-59	17,658	1,928	3,053	49	70	3,461	22	2,581	30	24	243	445
60-64	15,982	1,938	3,406	48	83	3,345	20	1,903	20	19	179	293
65+	29,229	5,116	7,646	87	147	5,035	52	2,030	40	34	228	192

Tabel F.04: Bevolking 3 jaar en ouder, naar geslacht, vijfjaarlijkse leeftijdsgroep, en naar hoogst gevolgde opleidingsniveau (vervolg)

Geslacht, vijfjaarlijkse leeftijdsgroep	Hoogst gevolgde opleidingsniveau											
	VOS, NATIN	VOS, SMO	VOS, Pedag. instituut	VOS, IMEAO	VOS, AMTO	MBO, overige	HBO, Bachelor	HBO, Master	Universiteit Bachelor	Universiteit Master	Hogere opleiding	Geen informatie
Totaal	12,936	1,299	15,916	20,238	9,227	8,773	15,314	1,852	10,234	4,778	4,751	67,566
3-4	-	-	-	-	-	-	-	-	-	-	-	2,115
5-9	-	-	-	-	-	-	-	-	-	-	-	3,613
10-14	-	-	-	-	-	-	-	-	-	-	-	3,073
15-19	923	97	65	1,021	132	205	154	-	167	-	85	3,812
20-24	2,755	478	558	4,856	1,181	715	1,417	49	1,402	101	294	4,609
25-29	2,626	445	1,444	3,934	1,466	898	2,401	172	1,706	371	451	4,829
30-34	1,790	112	2,287	2,538	1,471	898	2,292	288	1,719	567	548	5,402
35-39	1,333	28	2,257	2,281	1,250	919	1,981	322	1,592	631	562	5,743
40-44	886	26	2,139	1,400	1,185	907	1,852	234	1,117	633	437	5,918
45-49	640	19	1,385	1,036	713	724	1,145	156	733	601	447	5,118
50-54	583	22	1,258	1,037	632	713	1,078	175	531	560	381	5,109
55-59	471	19	1,348	900	622	672	953	120	387	455	349	4,976
60-64	471	26	871	690	354	806	748	94	356	295	328	4,589
65+	458	27	2,304	545	221	1,316	1,293	242	524	564	869	8,678
Man	9,400	434	2,058	7,186	8,186	3,207	5,743	705	4,050	1,973	1,975	35,744
3-4	-	-	-	-	-	-	-	-	-	-	-	1,100
5-9	-	-	-	-	-	-	-	-	-	-	-	1,838
10-14	-	-	-	-	-	-	-	-	-	-	-	1,599
15-19	568	25	12	310	106	78	53	-	45	-	32	1,999
20-24	1,749	145	46	1,586	941	243	448	18	436	34	105	2,452
25-29	1,739	147	158	1,377	1,222	322	823	51	584	119	174	2,704
30-34	1,260	33	228	885	1,295	273	797	78	569	156	197	2,948
35-39	1,063	16	228	788	1,122	275	699	112	599	210	188	3,194
40-44	764	13	195	489	1,098	266	607	77	454	201	147	3,209
45-49	527	7	147	409	655	238	394	50	313	221	131	2,724
50-54	514	9	168	439	608	245	392	76	292	246	144	2,764
55-59	412	11	195	397	607	266	437	44	220	222	148	2,561
60-64	414	18	166	292	331	317	363	54	193	155	163	2,434
65+	390	10	515	214	201	684	730	145	345	409	546	4,230

Tabel F.04: Bevolking 3 jaar en ouder, naar geslacht, vijfjaarlijkse leeftijdsgroep, en naar hoogst gevolgde opleidingsniveau (vervolg)

Geslacht, vijfjaarlijkse leeftijdsgroep	Hoogst gevolgde opleidingsniveau											
	VOS, NATIN	VOS, SMO	VOS, Pedag. instituut	VOS, IMEAO	VOS, AMTO	MBO, overige	HBO, Bachelor	HBO, Master	Universiteit Bachelor	Universiteit Master	Hogere opleiding	Geen informatie
Vrouw	3,536	865	13,858	13,052	1,041	5,566	9,571	1,147	6,184	2,805	2,776	31,822
3-4	-	-	-	-	-	-	-	-	-	-	-	1,015
5-9	-	-	-	-	-	-	-	-	-	-	-	1,775
10-14	-	-	-	-	-	-	-	-	-	-	-	1,474
15-19	355	72	53	711	26	127	101	-	122	-	53	1,813
20-24	1,006	333	512	3,270	240	472	969	31	966	67	189	2,157
25-29	887	298	1,286	2,557	244	576	1,578	121	1,122	252	277	2,125
30-34	530	79	2,059	1,653	176	625	1,495	210	1,150	411	351	2,454
35-39	270	12	2,029	1,493	128	644	1,282	210	993	421	374	2,549
40-44	122	13	1,944	911	87	641	1,245	157	663	432	290	2,709
45-49	113	12	1,238	627	58	486	751	106	420	380	316	2,394
50-54	69	13	1,090	598	24	468	686	99	239	314	237	2,345
55-59	59	8	1,153	503	15	406	516	76	167	233	201	2,415
60-64	57	8	705	398	23	489	385	40	163	140	165	2,155
65+	68	17	1,789	331	20	632	563	97	179	155	323	4,448

Tabel F.05: Bevolking 3 jaar en ouder, naar geslacht, district, en naar hoogst gevolgde opleidingsniveau

Geslacht, district	Hoogst gevolgde opleidingsniveau											
	Totaal	Geen opleiding	GLO, regulier onderwijs 1-8	GLO, speciaal onderwijs	GLO, volwassen onderwijs	VOJ, MULO (oud)	Oriëntatie fase	VOJ, LBO/BGO	VOJ, VSO/AVO	SO VSO	VOS, VWO	VOS, HAVO
Totaal	594,743	84,812	138,181	2,452	1,413	89,571	2,714	65,969	2,194	1,477	13,520	19,556
Paramaribo	240,876	30,315	48,884	1,032	529	35,934	1,091	26,485	854	628	7,284	9,230
Wanica	167,231	20,120	38,567	657	430	25,499	1,034	18,438	608	372	3,370	5,345
Nickerie	42,025	5,646	11,816	164	55	8,037	54	4,295	124	62	939	1,527
Coronie	3,163	259	855	12	8	515	8	587	5	-	25	75
Saramacca	24,634	2,770	6,403	177	132	4,208	40	3,458	89	40	377	787
Commewijne	45,683	5,319	11,489	129	76	7,727	222	5,738	297	109	1,036	1,570
Marowijne	15,398	4,527	4,373	17	33	1,769	17	1,656	50	12	57	163
Para	34,184	8,135	7,946	197	116	4,352	142	4,121	125	235	387	776
Brokopondo	8,086	2,340	2,737	22	8	872	29	707	17	12	15	52
Sipaliwini	13,463	5,381	5,111	45	26	658	77	484	25	-	30	31
Man	289,807	41,119	70,825	1,392	666	38,229	1,536	38,788	1,407	1,043	5,636	8,505
Paramaribo	116,530	14,763	24,746	588	229	15,149	655	15,839	554	408	3,193	4,119
Wanica	81,442	9,910	19,764	377	211	11,008	590	10,808	369	260	1,308	2,289
Nickerie	20,985	2,749	6,189	109	34	3,772	26	2,571	86	44	386	699
Coronie	1,527	126	470	5	-	194	4	312	3	-	11	30
Saramacca	12,357	1,405	3,334	108	68	1,837	18	1,976	66	29	133	349
Commewijne	22,987	2,676	6,137	78	42	3,446	116	3,475	178	92	420	677
Marowijne	7,488	2,233	2,179	6	12	654	8	936	35	10	21	48
Para	16,377	3,851	4,088	95	57	1,630	63	2,276	91	190	145	274
Brokopondo	3,804	1,139	1,327	7	3	266	22	364	10	6	3	8
Sipaliwini	6,310	2,267	2,591	19	8	273	34	231	15	-	16	12
Vrouw	304,936	43,693	67,356	1,060	747	51,342	1,178	27,181	787	434	7,884	11,051
Paramaribo	124,346	15,552	24,138	444	300	20,785	436	10,646	300	220	4,091	5,111
Wanica	85,789	10,210	18,803	280	219	14,491	444	7,630	239	112	2,062	3,056
Nickerie	21,040	2,897	5,627	55	21	4,265	28	1,724	38	18	553	828
Coronie	1,636	133	385	7	6	321	4	275	-	-	14	45
Saramacca	12,277	1,365	3,069	69	64	2,371	22	1,482	23	11	244	438
Commewijne	22,696	2,643	5,352	51	34	4,281	106	2,263	119	17	616	893
Marowijne	7,910	2,294	2,194	11	21	1,115	9	720	15	-	36	115
Para	17,807	4,284	3,858	102	59	2,722	79	1,845	34	45	242	502
Brokopondo	4,282	1,201	1,410	15	5	606	7	343	7	6	12	44
Sipaliwini	7,153	3,114	2,520	26	18	385	43	253	10	-	14	19

Tabel F.05: Bevolking 3 jaar en ouder, naar geslacht, district, en naar hoogst gevolgde opleidingsniveau (vervolg)

Geslacht, district	Hoogst gevolgde opleidingsniveau											
	VOS, NATIN	VOS, SMO	VOS, Pedag. instituut	VOS, IMEAO	VOS, AMTO	MBO, overige	HBO, Bachelor	HBO, Master	Universiteit Bachelor	Universiteit Master	Hogere opleiding	Geen informatie
Totaal	12,936	1,299	15,916	20,238	9,227	8,773	15,314	1,852	10,234	4,778	4,751	67,566
Paramaribo	5,547	669	6,973	8,444	4,166	4,594	8,174	1,085	5,745	3,223	2,561	27,428
Wanica	3,997	365	4,396	6,426	2,803	2,373	4,119	473	2,974	1,073	1,218	22,574
Nickerie	738	29	1,272	1,200	465	468	962	61	273	95	200	3,543
Coronie	34	-	102	83	32	34	41	9	22	10	15	423
Saramacca	661	32	731	700	522	273	481	56	291	80	115	2,211
Commewijne	1,179	50	1,354	2,033	595	539	1,180	101	660	224	481	3,575
Marowijne	114	39	276	250	136	121	57	4	25	4	29	1,669
Para	571	76	524	955	435	324	278	61	230	63	111	4,024
Brokopondo	56	30	151	107	52	34	15	-	11	6	-	808
Sipaliwini	39	-	137	40	21	13	7	-	3	-	16	1,311
Man	9,400	434	2,058	7,186	8,186	3,207	5,743	705	4,050	1,973	1,975	35,744
Paramaribo	4,104	210	951	2,891	3,691	1,745	3,134	418	2,346	1,363	1,121	14,312
Wanica	2,859	140	505	2,235	2,497	874	1,511	179	1,085	409	487	11,766
Nickerie	526	9	227	554	425	142	344	22	122	59	78	1,812
Coronie	27	-	12	30	30	-	11	-	12	5	4	229
Saramacca	464	8	99	270	461	92	175	27	125	27	40	1,246
Commewijne	870	24	158	830	529	173	455	35	252	81	177	2,066
Marowijne	89	8	18	77	118	49	10	-	11	-	9	951
Para	401	22	59	259	373	113	100	20	87	24	48	2,111
Brokopondo	34	8	8	21	46	12	3	-	7	-	-	507
Sipaliwini	26	-	21	19	16	5	-	-	3	-	7	744
Vrouw	3,536	865	13,858	13,052	1,041	5,566	9,571	1,147	6,184	2,805	2,776	31,822
Paramaribo	1,443	459	6,022	5,553	475	2,849	5,040	667	3,399	1,860	1,338	13,116
Wanica	1,138	225	3,891	4,191	306	1,499	2,608	294	1,889	664	729	10,808
Nickerie	212	20	1,045	646	40	326	618	39	151	36	122	1,731
Coronie	7	-	90	53	-	32	30	7	10	5	11	194
Saramacca	197	24	632	430	61	181	306	29	166	53	75	965
Commewijne	309	26	1,196	1,203	66	366	725	66	408	143	304	1,509
Marowijne	25	31	258	173	18	72	47	-	14	-	20	718
Para	170	54	465	696	62	211	178	41	143	39	63	1,913
Brokopondo	22	22	143	86	6	22	12	-	4	5	-	301
Sipaliwini	13	-	116	21	5	8	7	-	-	-	9	567

Tabel F.06: Bevolking 15 jaar en ouder, naar geslacht, vijfjaarlijkse leeftijdsgroep, en naar het hebben gevolgd van een training, status van het afgerond hebben van de belangrijkste gevolgde training

Geslacht, vijfjaarlijkse leeftijdsgroep	Hebben gevolgd van training, status van belangrijkste training						
	Totaal	Ooit training gevolgd					Nooit training gevolgd
		Totaal	Training afgerond	Training thans volgend	Training deels gevolgd, maar niet afgerond	Weet niet	
Totaal	445,042	74,630	58,387	5,109	5,357	5,777	370,412
15-19	47,946	2,446	1,596	411	185	254	45,500
20-24	48,442	5,923	3,975	955	486	507	42,519
25-29	45,766	8,389	6,108	827	718	736	37,377
30-34	40,378	8,445	6,508	694	620	623	31,933
35-39	41,116	8,804	6,825	696	618	665	32,312
40-44	38,654	7,973	6,283	570	531	589	30,681
45-49	33,784	6,585	5,323	389	406	467	27,199
50-54	34,120	6,212	5,100	258	381	473	27,908
55-59	32,065	5,607	4,690	125	386	406	26,458
60-64	29,752	5,391	4,593	67	382	349	24,361
65-69	21,549	3,773	3,234	52	268	219	17,776
70-74	14,333	2,521	2,100	34	181	206	11,812
75-79	8,711	1,414	1,175	17	106	116	7,297
80-84	4,875	708	559	6	65	78	4,167
85+	3,551	439	318	8	24	89	3,112
Man	213,575	33,396	26,364	1,722	2,137	3,173	180,179
15-19	24,037	965	584	167	77	137	23,072
20-24	23,643	2,262	1,477	283	222	280	21,381
25-29	22,388	3,487	2,537	292	286	372	18,901
30-34	19,356	3,442	2,634	217	229	362	15,914
35-39	19,604	3,762	2,958	200	213	391	15,842
40-44	18,387	3,388	2,678	199	180	331	14,999
45-49	16,025	2,865	2,322	144	158	241	13,160
50-54	16,329	3,007	2,491	96	148	272	13,322
55-59	15,079	2,757	2,321	49	152	235	12,322
60-64	14,311	2,739	2,365	22	164	188	11,572
65-69	10,075	1,926	1,666	26	112	122	8,149
70-74	6,778	1,397	1,155	13	106	123	5,381
75-79	4,021	794	689	6	48	51	3,227
80-84	2,171	378	312	4	30	32	1,793
85+	1,371	227	175	4	12	36	1,144
Vrouw	231,467	41,234	32,023	3,387	3,220	2,604	190,233
15-19	23,909	1,481	1,012	244	108	117	22,428
20-24	24,799	3,661	2,498	672	264	227	21,138
25-29	23,378	4,902	3,571	535	432	364	18,476
30-34	21,022	5,003	3,874	477	391	261	16,019
35-39	21,512	5,042	3,867	496	405	274	16,470
40-44	20,267	4,585	3,605	371	351	258	15,682
45-49	17,759	3,720	3,001	245	248	226	14,039
50-54	17,791	3,205	2,609	162	233	201	14,586
55-59	16,986	2,850	2,369	76	234	171	14,136
60-64	15,441	2,652	2,228	45	218	161	12,789
65-69	11,474	1,847	1,568	26	156	97	9,627
70-74	7,555	1,124	945	21	75	83	6,431
75-79	4,690	620	486	11	58	65	4,070
80-84	2,704	330	247	-	35	48	2,374
85+	2,180	212	143	4	12	53	1,968

Tabel F.07: Bevolking 15 jaar en ouder die een training afgerond heeft, naar geslacht, vijfjaarlijkse leeftijdsgroep, en naar type kwalificatie

Geslacht, vijfjaarlijkse leeftijdsgroep	Type kwalificatie			
	Totaal	Certificaat	Diploma	Anders
Totaal	58,387	46,164	12,145	78
15-19	1,596	1,432	160	4
20-24	3,975	3,426	541	8
25-29	6,108	4,982	1,121	5
30-34	6,508	5,248	1,248	12
35-39	6,825	5,556	1,262	7
40-44	6,283	4,975	1,305	3
45-49	5,323	4,190	1,130	3
50-54	5,100	4,019	1,075	6
55-59	4,690	3,620	1,063	7
60-64	4,593	3,423	1,163	7
65-69	3,234	2,398	829	7
70-74	2,100	1,483	614	3
75-79	1,175	805	370	-
80-84	559	388	167	4
85+	318	219	97	-
Man	26,364	21,567	4,738	59
15-19	584	522	59	3
20-24	1,477	1,291	178	8
25-29	2,537	2,101	433	3
30-34	2,634	2,165	460	9
35-39	2,958	2,497	457	4
40-44	2,678	2,267	411	-
45-49	2,322	1,952	369	-
50-54	2,491	2,035	453	3
55-59	2,321	1,868	446	7
60-64	2,365	1,882	476	7
65-69	1,666	1,296	365	5
70-74	1,155	865	287	3
75-79	689	481	208	-
80-84	312	222	86	4
85+	175	123	50	-
Vrouw	32,023	24,597	7,407	19
15-19	1,012	910	101	-
20-24	2,498	2,135	363	-
25-29	3,571	2,881	688	-
30-34	3,874	3,083	788	3
35-39	3,867	3,059	805	3
40-44	3,605	2,708	894	3
45-49	3,001	2,238	761	-
50-54	2,609	1,984	622	3
55-59	2,369	1,752	617	-
60-64	2,228	1,541	687	-
65-69	1,568	1,102	464	-
70-74	945	618	327	-
75-79	486	324	162	-
80-84	247	166	81	-
85+	143	96	47	-

I.g Arbeidsmarkt en inkomen

Tabel G.01: Bevolking 15 jaar en ouder, naar vijfjaarlijkse leeftijdsgroep, en naar geslacht, arbeidsmarktstatus

Vijfjaarlijkse leeftijdsgroep	Geslacht, arbeidsmarktstatus											
	Totaal				Man				Vrouw			
	Totaal	Werkzaam	Werkloos	Buiten beroeps-bevolking	Totaal	Werkzaam	Werkloos	Buiten beroeps-bevolking	Totaal	Werkzaam	Werkloos	Buiten beroeps-bevolking
Totaal	478,207	230,663	12,050	235,494	231,838	133,873	4,790	93,175	246,369	96,790	7,260	142,319
15-19	53,165	6,151	1,057	45,957	26,659	4,292	512	21,855	26,506	1,859	545	24,102
20-24	52,361	23,410	2,895	26,056	25,777	14,452	1,158	10,167	26,584	8,958	1,737	15,889
25-29	49,413	31,780	2,039	15,594	24,538	18,500	716	5,322	24,875	13,280	1,323	10,272
30-34	43,790	30,900	1,420	11,470	21,305	17,268	472	3,565	22,485	13,632	948	7,905
35-39	44,321	31,473	1,359	11,489	21,422	17,486	454	3,482	22,899	13,987	905	8,007
40-44	41,638	29,285	1,146	11,207	20,069	16,129	444	3,496	21,569	13,156	702	7,711
45-49	36,222	24,659	775	10,788	17,372	13,860	338	3,174	18,850	10,799	437	7,614
50-54	36,309	22,973	592	12,744	17,538	13,385	294	3,859	18,771	9,588	298	8,885
55-59	34,038	19,012	425	14,601	16,170	11,208	214	4,748	17,868	7,804	211	9,853
60-64	31,349	6,050	163	25,136	15,233	4,035	91	11,107	16,116	2,015	72	14,029
65-69	22,581	2,667	99	19,815	10,640	1,808	49	8,783	11,941	859	50	11,032
70-74	14,991	1,255	53	13,683	7,143	810	35	6,298	7,848	445	18	7,385
75-79	9,103	617	15	8,471	4,224	415	10	3,799	4,879	202	5	4,672
80-84	5,162	259	4	4,899	2,290	-	-	2,141	2,872	-	-	2,758
85+	3,764	172	8	3,584	1,458	-	-	1,379	2,306	-	-	2,205

Tabel G.02a: Bevolking 15 jaar en ouder, naar district, en naar geslacht, arbeidsmarktstatus

District	Geslacht, arbeidsmarktstatus											
	Totaal				Man				Vrouw			
	Totaal	Werkzaam	Werkloos	Buiten beroeps-bevolking	Totaal	Werkzaam	Werkloos	Buiten beroeps-bevolking	Totaal	Werkzaam	Werkloos	Buiten beroeps-bevolking
Totaal	478,207	230,663	12,050	235,494	231,838	133,873	4,790	93,175	246,369	96,790	7,260	142,319
Paramaribo	198,383	98,765	4,468	95,150	95,052	54,342	1,746	38,964	103,331	44,423	2,722	56,186
Wanica	132,596	65,514	3,498	63,584	64,045	38,462	1,345	24,238	68,551	27,052	2,153	39,346
Nickerie	34,939	15,433	754	18,752	17,392	9,997	335	7,060	17,547	5,436	419	11,692
Coronie	2,450	1,131	48	1,271	1,172	567	27	578	1,278	564	21	693
Saramacca	20,167	9,600	426	10,141	10,085	6,137	139	3,809	10,082	3,463	287	6,332
Commewijne	37,197	18,852	707	17,638	18,645	11,439	316	6,890	18,552	7,413	391	10,748
Marowijne	10,141	3,561	643	5,937	4,802	1,949	243	2,610	5,339	1,612	400	3,327
Para	25,718	9,801	1,045	14,872	12,102	5,733	454	5,915	13,616	4,068	591	8,957
Brokopondo	5,186	2,003	267	2,916	2,391	1,135	95	1,161	2,795	868	172	1,755
Sipaliwini	11,430	6,003	194	5,233	6,152	4,112	90	1,950	5,278	1,891	104	3,283

Tabel G.02b: Bevolking 15-64 jaar oud, naar district, en naar geslacht, arbeidsmarktstatus

District	Geslacht, arbeidsmarktstatus											
	Totaal				Man				Vrouw			
	Totaal	Werkzaam	Werkloos	Buiten beroeps-bevolking	Totaal	Werkzaam	Werkloos	Buiten beroeps-bevolking	Totaal	Werkzaam	Werkloos	Buiten beroeps-bevolking
Totaal	422,606	225,693	11,871	185,042	206,083	130,615	4,693	70,775	216,523	95,078	7,178	114,267
Paramaribo	170,974	96,148	4,386	70,440	82,829	52,654	1,702	28,473	88,145	43,494	2,684	41,967
Wanica	120,047	64,511	3,468	52,068	58,016	37,830	1,332	18,854	62,031	26,681	2,136	33,214
Nickerie	30,318	15,081	732	14,505	15,290	9,747	324	5,219	15,028	5,334	408	9,286
Coronie	2,061	1,104	47	910	997	547	26	424	1,064	557	21	486
Saramacca	18,007	9,430	425	8,152	9,021	6,020	138	2,863	8,986	3,410	287	5,289
Commewijne	33,149	18,505	698	13,946	16,610	11,209	311	5,090	16,539	7,296	387	8,856
Marowijne	9,291	3,492	642	5,157	4,424	1,905	242	2,277	4,867	1,587	400	2,880
Para	23,301	9,592	1,019	12,690	10,905	5,584	438	4,883	12,396	4,008	581	7,807
Brokopondo	4,917	1,978	265	2,674	2,283	1,115	94	1,074	2,634	863	171	1,600
Sipaliwini	10,541	5,852	189	4,500	5,708	4,004	86	1,618	4,833	1,848	103	2,882

Tabel G.03: Werkzame bevolking 15 jaar en ouder naar geslacht, vijfjaarlijkse leeftijdsgroep, en naar positie in de werkkring

Geslacht, vijfjaarlijkse leeftijdsgroep	Positie in de werkkring								
	Totaal	Werkgever	Kleine zelfstandige	Onbetaalde gezinswerker in familiebedrijf	Werknemer bij de overheid	Werknemer bij parastataal bedrijf	Werknemer bij particulier bedrijf of NGO	Werknemer bij privé huishouden	Anders
Totaal	230,663	13,527	42,492	1,872	61,453	14,404	77,466	6,003	13,446
15-19	6,151	424	1,217	163	324	238	2,892	270	623
20-24	23,410	1,499	3,385	269	2,365	1,379	12,166	628	1,719
25-29	31,780	1,804	4,699	236	6,976	1,988	13,580	585	1,912
30-34	30,900	1,793	5,021	204	9,239	2,042	10,358	595	1,648
35-39	31,473	1,849	5,482	207	10,007	2,075	9,506	728	1,619
40-44	29,285	1,650	5,431	232	9,458	1,864	8,360	746	1,544
45-49	24,659	1,384	5,084	194	7,546	1,597	6,816	718	1,320
50-54	22,973	1,300	4,555	156	7,607	1,491	5,944	685	1,235
55-59	19,012	1,102	3,872	115	6,565	1,224	4,584	586	964
60-64	6,050	337	1,949	42	679	295	2,001	287	460
65-69	2,667	163	995	35	333	102	708	101	230
70-74	1,255	124	438	16	169	55	312	41	100
75+	1,048	98	364	3	185	54	239	33	72
Man	133,873	8,283	31,044	1,015	25,872	8,250	46,127	3,239	10,043
15-19	4,292	310	898	128	169	142	1,894	221	530
20-24	14,452	946	2,501	201	1,208	822	7,015	460	1,299
25-29	18,500	1,100	3,346	140	3,216	1,084	7,718	430	1,466
30-34	17,268	1,059	3,666	99	3,745	1,127	6,001	344	1,227
35-39	17,486	1,040	4,021	98	4,006	1,083	5,671	364	1,203
40-44	16,129	966	3,995	90	3,543	1,062	4,986	357	1,130
45-49	13,860	847	3,689	74	2,924	907	4,090	325	1,004
50-54	13,385	773	3,412	72	3,326	930	3,721	277	874
55-59	11,208	712	2,865	53	3,009	762	2,872	247	688
60-64	4,035	234	1,374	27	378	187	1,350	145	340
65-69	1,808	127	710	25	181	76	486	38	165
70-74	810	96	313	-	82	39	186	-	70
75+	640	73	254	-	85	29	137	-	47

Tabel G.03: Werkzame bevolking 15 jaar en ouder naar geslacht, vijfjaarlijkse leeftijdsgroep, en naar positie in de werkkring (vervolg)

Geslacht, vijfjaarlijkse leeftijdsgroep	Positie in de werkkring								
	Totaal	Werkgever	Kleine zelfstandige	Onbetaalde gezinswerker in familiebedrijf	Werknemer bij de overheid	Werknemer bij parastataal bedrijf	Werknemer bij particulier bedrijf of NGO	Werknemer bij privé huishouden	Anders
Vrouw	96,790	5,244	11,448	857	35,581	6,154	31,339	2,764	3,403
15-19	1,859	114	319	35	155	96	998	49	93
20-24	8,958	553	884	68	1,157	557	5,151	168	420
25-29	13,280	704	1,353	96	3,760	904	5,862	155	446
30-34	13,632	734	1,355	105	5,494	915	4,357	251	421
35-39	13,987	809	1,461	109	6,001	992	3,835	364	416
40-44	13,156	684	1,436	142	5,915	802	3,374	389	414
45-49	10,799	537	1,395	120	4,622	690	2,726	393	316
50-54	9,588	527	1,143	84	4,281	561	2,223	408	361
55-59	7,804	390	1,007	62	3,556	462	1,712	339	276
60-64	2,015	103	575	15	301	108	651	142	120
65-69	859	36	285	10	152	26	222	63	65
70-74	445	28	125	-	87	-	126	24	30
75+	408	25	110	-	100	-	102	19	25

Tabel G.04: Werkzame bevolking 15 jaar en ouder, naar geslacht, vijfjaarlijkse leeftijdsgroep, en naar type vervoer naar werk

Vijfjaarlijkse leeftijdsgroep	Type vervoer naar werk									
	Totaal	Te voet	Fiets	Bromfiets, scooter, e-bike	Auto	Lijnbus	Bedrijfs-vervoer	Boot	Anders	Niet van toepassing
Totaal	230,663	16,608	5,492	29,317	107,007	23,753	15,900	3,323	2,847	26,416
15-19	6,151	850	273	1,102	1,619	805	407	235	142	718
20-24	23,410	1,936	717	4,183	8,299	3,563	1,694	468	404	2,146
25-29	31,780	2,025	712	4,605	14,423	3,738	2,336	497	418	3,026
30-34	30,900	1,933	503	3,673	15,714	2,889	2,259	482	322	3,125
35-39	31,473	2,038	498	3,481	16,222	2,775	2,312	372	344	3,431
40-44	29,285	2,046	573	2,990	14,899	2,686	2,093	400	292	3,306
45-49	24,659	1,744	560	2,753	11,864	2,322	1,781	324	295	3,016
50-54	22,973	1,748	631	2,909	10,848	2,199	1,434	236	264	2,704
55-59	19,012	1,376	639	2,615	8,636	1,875	1,064	181	205	2,421
60-64	6,050	538	233	595	2,444	537	288	88	83	1,244
65-69	2,667	198	86	264	1,043	181	126	25	57	687
70-74	1,255	99	39	79	549	90	62	9	8	320
75+	1,048	77	28	68	447	93	44	6	13	272
Man	133,873	8,198	3,844	23,950	56,812	8,749	11,261	2,700	1,964	16,395
15-19	4,292	602	212	931	990	479	318	206	111	443
20-24	14,452	1,226	585	3,465	4,319	1,673	1,216	386	261	1,321
25-29	18,500	1,075	509	3,869	7,367	1,562	1,685	399	289	1,745
30-34	17,268	884	360	2,979	7,929	1,098	1,619	392	222	1,785
35-39	17,486	902	334	2,721	8,372	925	1,625	300	269	2,038
40-44	16,129	847	359	2,401	7,665	805	1,477	329	204	2,042
45-49	13,860	758	365	2,204	6,318	643	1,212	263	196	1,901
50-54	13,385	822	416	2,376	6,056	601	990	190	164	1,770
55-59	11,208	572	406	2,155	4,884	581	731	131	141	1,607
60-64	4,035	308	195	507	1,598	240	224	77	60	826
65-69	1,808	110	61	223	687	78	95	17	34	503
70-74	810	53	20	68	345	40	42	-	-	233
75+	640	39	22	51	282	24	27	-	-	181

Tabel G.04: Werkzame bevolking 15 jaar en ouder, naar geslacht, vijfjaarlijkse leeftijdsgroep, en naar type vervoer naar werk (vervolg)

Vijfjaarlijkse leeftijdsgroep	Type vervoer naar werk									
	Totaal	Te voet	Fiets	Bromfiets, scooter, e-bike	Auto	Lijnbus	Bedrijfs-vervoer	Boot	Anders	Niet van toepassing
Vrouw	96,790	8,410	1,648	5,367	50,195	15,004	4,639	623	883	10,021
15-19	1,859	248	61	171	629	326	89	29	31	275
20-24	8,958	710	132	718	3,980	1,890	478	82	143	825
25-29	13,280	950	203	736	7,056	2,176	651	98	129	1,281
30-34	13,632	1,049	143	694	7,785	1,791	640	90	100	1,340
35-39	13,987	1,136	164	760	7,850	1,850	687	72	75	1,393
40-44	13,156	1,199	214	589	7,234	1,881	616	71	88	1,264
45-49	10,799	986	195	549	5,546	1,679	569	61	99	1,115
50-54	9,588	926	215	533	4,792	1,598	444	46	100	934
55-59	7,804	804	233	460	3,752	1,294	333	50	64	814
60-64	2,015	230	38	88	846	297	64	11	23	418
65-69	859	88	25	41	356	103	31	8	23	184
70-74	445	46	19	11	204	50	20	-	-	87
75+	408	38	6	17	165	69	17	-	-	91

Tabel G.05: Werkzame bevolking 15 jaar en ouder, naar geslacht, vijfjaarlijkse leeftijdsgroep, en naar aantal gewerkte uren in de referentieweek

Vijfjaarlijkse leeftijdsgroep	Aantal gewerkte uren in de referentieweek									
	Totaal	20 of minder	21-30	31-40	41-50	51-60	61-70	71-80	81 of meer	Geen informatie
Totaal	230,663	10,645	9,127	17,057	66,547	29,709	15,090	5,385	11,695	65,408
15-19	6,151	350	235	385	1,168	943	507	170	266	2,127
20-24	23,410	1,112	617	1,112	5,880	3,788	1,702	584	1,002	7,613
25-29	31,780	1,404	840	1,801	9,315	4,632	2,188	772	1,416	9,412
30-34	30,900	1,172	1,029	2,222	9,547	3,836	1,982	737	1,606	8,769
35-39	31,473	1,260	1,102	2,526	9,663	3,830	2,112	728	1,772	8,480
40-44	29,285	1,245	1,160	2,472	8,521	3,461	1,913	688	1,837	7,988
45-49	24,659	1,162	1,151	2,000	7,037	2,969	1,648	564	1,305	6,823
50-54	22,973	1,163	1,185	1,965	7,054	2,766	1,342	535	1,052	5,911
55-59	19,012	1,019	1,060	1,677	6,040	2,137	1,006	362	861	4,850
60-64	6,050	404	370	467	1,332	763	378	119	320	1,897
65-69	2,667	189	204	217	506	323	160	63	158	847
70-74	1,255	74	94	121	275	144	84	35	48	380
75+	1,048	91	80	92	209	117	68	28	52	311
Man	133,873	5,349	3,680	6,090	32,538	18,685	10,097	3,885	8,947	44,602
15-19	4,292	209	134	246	696	671	380	135	197	1,624
20-24	14,452	602	376	541	3,060	2,325	1,147	432	749	5,220
25-29	18,500	724	400	648	4,487	2,840	1,468	547	1,095	6,291
30-34	17,268	555	392	635	4,318	2,378	1,304	525	1,225	5,936
35-39	17,486	625	350	748	4,410	2,349	1,368	527	1,361	5,748
40-44	16,129	589	383	705	3,950	2,099	1,238	466	1,374	5,325
45-49	13,860	524	412	617	3,303	1,831	1,113	410	1,023	4,627
50-54	13,385	575	416	735	3,689	1,814	872	409	832	4,043
55-59	11,208	513	391	678	3,235	1,414	711	261	645	3,360
60-64	4,035	220	193	275	789	551	290	82	250	1,385
65-69	1,808	106	128	147	323	234	111	52	125	582
70-74	810	48	56	67	161	100	55	21	33	269
75+	640	59	49	48	117	79	40	18	38	192

Tabel G.05: Werkzame bevolking 15 jaar en ouder, naar geslacht, vijfjaarlijkse leeftijdsgroep, en naar aantal gewerkte uren in de referentieweek (vervolg)

Vijfjaarlijkse leeftijdsgroep	Aantal gewerkte uren in de referentieweek									
	Totaal	20 of minder	21-30	31-40	41-50	51-60	61-70	71-80	81 of meer	Geen informatie
Vrouw	96,790	5,296	5,447	10,967	34,009	11,024	4,993	1,500	2,748	20,806
15-19	1,859	141	101	139	472	272	127	35	69	503
20-24	8,958	510	241	571	2,820	1,463	555	152	253	2,393
25-29	13,280	680	440	1,153	4,828	1,792	720	225	321	3,121
30-34	13,632	617	637	1,587	5,229	1,458	678	212	381	2,833
35-39	13,987	635	752	1,778	5,253	1,481	744	201	411	2,732
40-44	13,156	656	777	1,767	4,571	1,362	675	222	463	2,663
45-49	10,799	638	739	1,383	3,734	1,138	535	154	282	2,196
50-54	9,588	588	769	1,230	3,365	952	470	126	220	1,868
55-59	7,804	506	669	999	2,805	723	295	101	216	1,490
60-64	2,015	184	177	192	543	212	88	37	70	512
65-69	859	83	76	70	183	89	49	11	33	265
70-74	445	26	38	54	114	44	29	14	15	111
75+	408	32	31	44	92	38	28	10	14	119

Tabel G.06: Werkloze bevolking 15 jaar en ouder, naar geslacht, vijfjaarlijkse leeftijdsgroep, en naar voornaamste manier van het zoeken naar werk

Vijfjaarlijkse leeftijdsgroep	Voornaamste manier van het zoeken naar werk						
	Totaal	Registratie overheid	Werkgever benaderd	Kennis benaderd	Eigen zaak geprobeerd	Registratie uitzend-bureau	Anders
Totaal	12,050	3,102	5,085	1,880	540	344	1,099
15-19	1,057	126	540	220	17	33	121
20-24	2,895	646	1,444	399	99	86	221
25-29	2,039	553	955	274	66	65	126
30-34	1,420	448	583	174	48	52	115
35-39	1,359	463	462	225	63	21	125
40-44	1,146	350	399	221	46	23	107
45-49	775	174	257	141	72	32	99
50-54	592	189	156	94	49	16	88
55-59	425	93	166	56	48	6	56
60-64	163	16	58	46	16	-	25
65+	179	44	65	30	16	8	16
Man	4,790	1,002	2,012	879	337	100	460
15-19	512	58	243	133	-	-	56
20-24	1,158	237	578	192	36	25	90
25-29	716	191	340	103	29	20	33
30-34	472	115	194	78	29	8	48
35-39	454	116	138	104	36	5	55
40-44	444	110	152	89	37	6	50
45-49	338	57	117	60	56	15	33
50-54	294	64	82	50	38	11	49
55-59	214	27	96	28	31	-	32
60-64	91	4	40	19	16	-	12
65+	97	23	32	23	-	-	-
Vrouw	7,260	2,100	3,073	1,001	203	244	639
15-19	545	68	297	87	-	-	65
20-24	1,737	409	866	207	63	61	131
25-29	1,323	362	615	171	37	45	93
30-34	948	333	389	96	19	44	67
35-39	905	347	324	121	27	16	70
40-44	702	240	247	132	9	17	57
45-49	437	117	140	81	16	17	66
50-54	298	125	74	44	11	5	39
55-59	211	66	70	28	17	6	24
60-64	72	12	18	27	-	-	13
65+	82	21	33	7	-	-	14

Tabel G.07: Economisch inactieve bevolking 15 jaar en ouder, naar geslacht, vijfjaarlijkse leeftijdsgroep, en naar reden om niet te zoeken naar werk

Geslacht, vijfjaarlijkse leeftijdsgroep	Reden om niet te zoeken naar werk								
	Totaal	Gepensio-neerd, bejaard	Student, scholier	Gezins-verzorger	Arbeids-ongeschikt	Denkt geen werk te vinden	Gezocht, niet gevonden	Wacht sollicitatie-resultaat	Anders
Totaal	235,494	67,274	61,665	52,950	17,335	6,667	12,222	2,474	14,907
15-19	45,957	-	40,824	1,295	697	766	1,152	273	950
20-24	26,056	-	14,724	4,188	957	1,113	2,806	682	1,586
25-29	15,594	-	3,736	5,337	1,181	958	2,140	596	1,646
30-34	11,470	-	929	5,284	1,094	746	1,591	322	1,504
35-39	11,489	-	574	5,580	1,234	733	1,193	184	1,991
40-44	11,207	-	289	5,808	1,631	561	1,086	145	1,687
45-49	10,788	-	151	5,637	2,202	530	828	99	1,341
50-54	12,744	-	144	6,498	2,948	594	745	107	1,708
55-59	14,601	3,076	90	6,227	2,888	358	460	39	1,463
60-64	25,136	19,703	60	3,320	1,217	167	117	15	537
65-69	19,815	16,767	60	1,966	631	71	61	5	254
70-74	13,683	12,213	33	1,007	272	29	20	-	107
75+	16,954	15,515	51	803	383	41	23	5	133
Man	93,175	32,173	27,429	4,274	9,555	3,402	6,473	1,347	8,522
15-19	21,855	-	19,306	219	417	451	725	177	560
20-24	10,167	-	5,875	326	566	664	1,501	319	916
25-29	5,322	-	1,428	341	720	501	1,034	306	992
30-34	3,565	-	260	458	610	403	867	179	788
35-39	3,482	-	225	399	649	396	607	95	1,111
40-44	3,496	-	106	529	898	286	627	93	957
45-49	3,174	-	69	445	1,275	196	379	71	739
50-54	3,859	-	62	461	1,623	225	398	61	1,029
55-59	4,748	1,402	29	506	1,526	155	240	32	858
60-64	11,107	9,653	17	288	679	81	51	11	327
65-69	8,783	8,069	25	171	321	25	32	-	140
70-74	6,298	6,030	10	60	128	3	-	-	58
75+	7,319	7,019	17	71	143	16	-	-	47

Tabel G.07: Economisch inactieve bevolking 15 jaar en ouder, naar geslacht, vijfjaarlijkse leeftijdsgroep, en naar reden om niet te zoeken naar werk (vervolg)

Geslacht, vijfjaarlijkse leeftijdsgroep	Reden om niet te zoeken naar werk								
	Totaal	Gepensio-neerd, bejaard	Student, scholier	Gezins-verzorger	Arbeids-ongeschikt	Denkt geen werk te vinden	Gezocht, niet gevonden	Wacht sollicitatie-resultaat	Anders
Vrouw	142,319	35,101	34,236	48,676	7,780	3,265	5,749	1,127	6,385
15-19	24,102	-	21,518	1,076	280	315	427	96	390
20-24	15,889	-	8,849	3,862	391	449	1,305	363	670
25-29	10,272	-	2,308	4,996	461	457	1,106	290	654
30-34	7,905	-	669	4,826	484	343	724	143	716
35-39	8,007	-	349	5,181	585	337	586	89	880
40-44	7,711	-	183	5,279	733	275	459	52	730
45-49	7,614	-	82	5,192	927	334	449	28	602
50-54	8,885	-	82	6,037	1,325	369	347	46	679
55-59	9,853	1,674	61	5,721	1,362	203	220	7	605
60-64	14,029	10,050	43	3,032	538	86	66	4	210
65-69	11,032	8,698	35	1,795	310	46	29	5	114
70-74	7,385	6,183	23	947	144	26	-	-	49
75+	9,635	8,496	34	732	240	25	-	-	86

Tabel G.08: Niet-werkzame bevolking 15 jaar en ouder, naar geslacht, vijfjaarlijkse leeftijdsgroep, en naar belangrijkste activiteit in de 12 maanden voor de volkstelling

Geslacht, vijfjaarlijkse leeftijds-groep	Belangrijkste activiteit in de 12 maanden voor de volkstelling											
	Totaal	Was werkzaam	Had een baan, maar werkte niet	Zocht voor het eerst naar werk	Zocht naar werk, had eerder gewerkt	Zocht niet naar werk, wilde werken en was ervoor beschikbaar	Was scholier, student	Was gezins-verzorger	Gepensio-neerd en zonder werk	Had beperking, arbeids-ongeschikt	Anders	Geen informatie
Totaal	247,544	12,520	1,678	4,308	6,187	4,115	54,878	54,465	59,013	12,698	721	36,961
15-19	47,014	445	74	710	425	595	37,182	1,653	79	451	88	5,312
20-24	28,951	1,527	254	1,428	1,310	753	13,029	4,165	80	669	92	5,644
25-29	17,633	1,648	221	771	1,080	578	2,961	5,223	132	702	67	4,250
30-34	12,890	1,346	149	388	798	425	625	5,144	134	675	38	3,168
35-39	12,848	1,345	163	286	698	368	418	5,465	161	816	58	3,070
40-44	12,353	1,281	164	228	588	323	200	5,314	220	1,103	64	2,868
45-49	11,563	1,117	134	162	447	265	116	5,237	262	1,275	56	2,492
50-54	13,336	1,167	145	110	391	248	91	6,249	524	1,902	52	2,457
55-59	15,026	1,057	164	99	279	229	68	6,220	2,211	2,194	49	2,456
60-64	25,299	845	101	38	82	121	47	4,211	16,591	1,176	78	2,009
65-69	19,914	398	74	41	50	73	62	2,722	14,545	674	37	1,238
70-74	13,736	237	26	22	8	68	32	1,494	10,569	402	30	848
75+	16,981	107	9	25	31	69	47	1,368	13,505	659	12	1,149
Man	97,965	7,061	846	1,826	3,245	1,844	24,073	4,915	28,803	7,003	361	17,988
15-19	22,367	321	46	399	295	319	17,370	381	38	277	49	2,872
20-24	11,325	804	113	627	711	334	5,096	381	42	359	44	2,814
25-29	6,038	857	100	303	499	249	1,039	386	49	455	36	2,065
30-34	4,037	668	80	111	362	175	178	390	61	394	18	1,600
35-39	3,936	734	85	107	345	120	134	385	83	440	35	1,468
40-44	3,940	683	66	92	296	147	86	385	104	603	31	1,447
45-49	3,512	643	69	60	213	115	41	341	96	717	25	1,192
50-54	4,153	701	88	38	245	125	36	458	238	1,032	30	1,162
55-59	4,962	602	92	37	186	105	22	552	1,036	1,200	19	1,111
60-64	11,198	540	56	21	55	58	23	529	8,274	701	34	907
65-69	8,832	285	36	14	23	33	23	340	7,132	349	21	576
70-74	6,333	155	-	10	-	39	10	183	5,347	211	10	354
75+	7,332	68	-	7	-	25	15	204	6,303	265	9	420

Tabel G.08: Niet-werkzame bevolking 15 jaar en ouder, naar geslacht, vijfjaarlijkse leeftijdsgroep, en naar belangrijkste activiteit in de 12 maanden voor de volkstelling (vervolg)

Geslacht, vijfjaarlijkse leeftijdsgroe	Belangrijkste activiteit in de 12 maanden voor de volkstelling											
	Totaal	Was werkzaam	Had een baan, maar werkte niet	Zocht voor het eerst naar werk	Zocht naar werk, had eerder gewerkt	Zocht niet naar werk, wilde werken en was ervoor beschikbaar	Was scholier, student	Was gezins-verzorger	Gepensio-neerd en zonder werk	Had beperking, arbeids-ongeschikt	Anders	Geen informatie
Vrouw	149,579	5,459	832	2,482	2,942	2,271	30,805	49,550	30,210	5,695	360	18,973
15-19	24,647	124	28	311	130	276	19,812	1,272	41	174	39	2,440
20-24	17,626	723	141	801	599	419	7,933	3,784	38	310	48	2,830
25-29	11,595	791	121	468	581	329	1,922	4,837	83	247	31	2,185
30-34	8,853	678	69	277	436	250	447	4,754	73	281	20	1,568
35-39	8,912	611	78	179	353	248	284	5,080	78	376	23	1,602
40-44	8,413	598	98	136	292	176	114	4,929	116	500	33	1,421
45-49	8,051	474	65	102	234	150	75	4,896	166	558	31	1,300
50-54	9,183	466	57	72	146	123	55	5,791	286	870	22	1,295
55-59	10,064	455	72	62	93	124	46	5,668	1,175	994	30	1,345
60-64	14,101	305	45	17	27	63	24	3,682	8,317	475	44	1,102
65-69	11,082	113	38	27	27	40	39	2,382	7,413	325	16	662
70-74	7,403	82	-	12	6	29	22	1,311	5,222	191	-	494
75+	9,649	39	-	18	18	44	32	1,164	7,202	394	-	729

Tabel G.09: Bevolking 15 jaar en ouder, naar geslacht, vijfjaarlijkse leeftijdsgroep, en naar belangrijkste type inkomen

Geslacht, vijfjaarlijkse leeftijds-groep	Belangrijkste type inkomen												
	Totaal	Loon, salaris	Winst	Rente	Uit eigendom	Pensioen	Alimantatie	Algemene Oudedags-voorziening	Andere sociale uitkering	Steun door geld transfers, geschenk-	Geen inkomen	Anders	Geen informatie
Totaal	478,207	189,182	20,291	140	3,571	27,727	288	34,332	8,923	5,095	123,852	6,224	58,582
15-19	53,165	4,824	625	7	133	6	17	-	259	560	39,449	411	6,874
20-24	52,361	18,767	1,629	10	298	19	21	-	686	637	21,468	720	8,106
25-29	49,413	25,813	2,119	12	359	22	19	-	838	514	11,536	570	7,611
30-34	43,790	25,345	2,193	6	321	19	10	-	741	422	8,022	618	6,093
35-39	44,321	25,796	2,476	18	424	32	19	-	880	484	7,739	630	5,823
40-44	41,638	23,677	2,617	19	440	37	22	-	959	465	7,314	668	5,420
45-49	36,222	19,912	2,404	5	395	58	11	-	920	458	6,796	705	4,558
50-54	36,309	18,698	2,386	12	409	148	34	-	1,388	526	7,864	658	4,186
55-59	34,038	16,383	2,045	21	364	727	45	-	1,551	630	7,807	594	3,871
60-64	31,349	5,032	950	17	191	8,332	22	11,014	315	203	2,584	237	2,452
65-69	22,581	2,391	467	8	128	7,047	24	9,051	146	72	1,551	188	1,508
70-74	14,991	1,339	224	4	45	5,000	18	6,344	121	43	796	94	963
75+	18,029	1,205	156	-	64	6,280	26	7,923	119	81	926	131	1,117
Man	231,838	103,672	13,362	98	2,168	14,653	98	13,490	3,092	1,533	43,758	3,282	32,632
15-19	26,659	3,286	433	-	74	-	10	-	122	230	18,507	208	3,782
20-24	25,777	11,026	1,039	7	162	-	7	-	206	184	8,214	383	4,542
25-29	24,538	14,303	1,304	6	206	8	6	-	240	154	3,711	275	4,325
30-34	21,305	13,294	1,376	4	204	7	6	-	183	99	2,259	320	3,553
35-39	21,422	13,521	1,650	10	256	18	-	-	204	123	1,965	366	3,308
40-44	20,069	12,204	1,698	16	263	18	6	-	327	114	1,921	351	3,151
45-49	17,372	10,502	1,590	-	240	22	3	-	363	113	1,614	386	2,537
50-54	17,538	10,297	1,638	8	282	50	10	-	507	154	1,884	347	2,361
55-59	16,170	9,171	1,423	17	209	348	15	-	667	198	1,846	281	1,995
60-64	15,233	3,151	621	16	132	4,394	8	4,390	149	80	791	157	1,344
65-69	10,640	1,478	333	3	82	3,696	9	3,602	54	39	487	94	763
70-74	7,143	785	160	4	17	2,778	9	2,543	33	11	265	47	491
75+	7,972	654	97	-	41	3,305	-	2,955	37	34	294	67	480

Tabel G.09: Bevolking 15 jaar en ouder, naar geslacht, vijfjaarlijkse leeftijdsgroep, en naar belangrijkste type inkomen (vervolg)

Geslacht, vijfjaarlijkse leeftijds-groep	Belangrijkste type inkomen												
	24,875	Loon, salaris	Winst	Rente	Uit eigendom	Pensioen	Alimantatie	Algemene Oudedags-voorziening	Andere sociale uitkering	Steun door geld transfers, geschenk-	Geen inkomen	Anders	Geen informatie
Vrouw	246,369	85,510	6,929	42	1,403	13,074	190	20,842	5,831	3,562	80,094	2,942	25,950
15-19	26,506	1,538	192	-	59	4	7	-	137	330	20,942	203	3,092
20-24	26,584	7,741	590	3	136	12	14	-	480	453	13,254	337	3,564
25-29	24,875	11,510	815	6	153	14	13	-	598	360	7,825	295	3,286
30-34	22,485	12,051	817	-	117	12	4	-	558	323	5,763	298	2,540
35-39	22,899	12,275	826	8	168	14	18	-	676	361	5,774	264	2,515
40-44	21,569	11,473	919	3	177	19	16	-	632	351	5,393	317	2,269
45-49	18,850	9,410	814	3	155	36	8	-	557	345	5,182	319	2,021
50-54	18,771	8,401	748	4	127	98	24	-	881	372	5,980	311	1,825
55-59	17,868	7,212	622	4	155	379	30	-	884	432	5,961	313	1,876
60-64	16,116	1,881	329	-	59	3,938	-	6,624	166	123	1,793	80	1,108
65-69	11,941	913	134	5	46	3,351	15	5,449	92	33	1,064	94	745
70-74	7,848	554	64	-	28	2,222	-	3,801	88	32	531	47	472
75+	10,057	551	59	-	23	2,975	-	4,968	82	47	632	64	637

I.h Huishoudens en families

Tabel H.01: Privéhuishoudens, naar district, en naar aantal huishoudleden

District	Aantal huishoudleden										
	Totaal	1	2	3	4	5	6	7	8	9	10+
Totaal	171,716	5,016	51,863	38,594	32,216	19,996	11,275	5,777	3,042	1,655	2,282
Paramaribo	70,174	1,967	22,351	16,124	12,512	7,810	4,309	2,219	1,212	672	998
Wanica	47,509	1,293	12,943	10,782	9,698	5,959	3,386	1,621	811	442	574
Nickerie	13,017	589	4,178	3,123	2,514	1,401	664	320	126	60	42
Coronie	1,014	52	373	237	153	87	52	29	17	13	-
Saramacca	7,589	282	2,443	1,789	1,545	803	403	172	85	36	31
Commewijne	13,721	471	4,281	3,112	2,773	1,615	776	384	156	76	77
Marowijne	3,545	29	752	570	557	476	419	255	181	97	209
Para	9,450	291	3,003	1,756	1,531	1,117	723	436	241	143	209
Brokopondo	1,967	17	398	359	325	286	216	124	111	65	66
Sipaliwini	3,730	25	1,141	742	608	442	327	217	102	51	75

Tabel H.02: Bevolking in privéhuishoudens, naar geslacht, vijfjaarlijkse leeftijdsgroep, en naar relatie tot het hoofd van het huishouden

Geslacht, vijfjaarlijkse leeftijds-groep	Relatie tot het hoofd van het huishouden											
	Totaal	Hoofd van het huis-houden	Echtgenoot / partner van het hoofd	Kind / adoptiekind / stiefkind	Pleegkind	Kleinkind	Ouder, pleeg-ouder of schoonouder	Schoonzoon / - dochter, partner kind	Grootouder/ schoongroot-ouder	Ander familieid	Inwonende hulp in het huishouden	Ander persoon, geen familie
Totaal	627,176	171,716	96,420	251,688	3,308	46,595	11,174	12,077	1,079	30,234	526	2,359
0-4	53,931	-	-	36,876	431	14,311	-	-	-	2,213	-	100
5-9	52,928	-	-	38,883	596	11,429	-	-	-	1,901	-	119
10-14	52,439	-	-	41,188	665	8,121	-	-	-	2,346	-	119
15-19	52,425	2,068	1,042	38,612	615	5,610	-	568	-	3,633	44	233
20-24	51,322	5,949	3,679	31,045	416	3,206	-	2,290	-	4,318	59	360
25-29	48,129	10,659	7,165	21,877	239	1,747	-	2,966	-	3,115	76	285
30-34	42,546	13,734	9,687	13,245	147	792	166	2,264	33	2,173	57	248
35-39	43,181	17,558	11,168	9,885	58	468	291	1,655	28	1,866	46	158
40-44	40,576	18,448	11,265	7,328	44	309	330	922	19	1,700	51	160
45-49	35,409	17,827	10,229	4,530	36	171	515	543	25	1,379	33	121
50-54	35,623	18,574	10,741	3,341	26	142	846	340	32	1,434	38	109
55-59	33,392	18,395	9,803	2,187	16	110	1,148	219	67	1,310	41	96
60-64	30,889	17,271	8,911	1,597	12	92	1,465	146	91	1,207	35	62
65-69	22,248	13,042	5,990	893	7	87	1,347	68	116	623	20	55
70-74	14,755	8,649	3,625	107	-	-	1,654	37	132	483	10	58
75-79	8,886	5,146	1,939	65	-	-	1,258	25	174	233	6	40
80-84	4,982	2,742	802	29	-	-	1,045	11	165	163	-	23
85-89	2,361	1,197	271	-	-	-	687	12	110	76	-	6
90-94	916	387	73	-	-	-	320	10	69	48	6	3
95+	238	70	30	-	-	-	102	-	18	13	-	4

Tabel H.02: Bevolking in privéhuishoudens, naar geslacht, vijfjaarlijkse leeftijdsgroep, en naar relatie tot het hoofd van het huishouden (vervolg)

Geslacht, vijfjaarlijkse leeftijds-groep	Relatie tot het hoofd van het huishouden											
	Totaal	Hoofd van het huis-houden	Echtgenoot / partner van het hoofd	Kind / adoptiekind / stiefkind	Pleegkind	Kleinkind	Ouder, pleeg-ouder of schoonouder	Schoonzoon / - dochter, partner kind	Grootouder/ schoongroot-ouder	Ander familieid	Inwonende hulp in het huishouden	Ander persoon, geen familie
Man	306,555	97,922	20,358	135,946	1,670	24,089	3,345	4,100	314	17,195	292	1,324
0-4	27,838	-	-	19,254	206	7,204	-	-	-	1,115	-	59
5-9	27,218	-	-	20,145	276	5,758	-	-	-	971	-	68
10-14	26,786	-	-	21,098	317	4,142	-	-	-	1,176	-	53
15-19	26,218	858	223	19,755	286	2,976	-	120	-	1,880	22	98
20-24	25,040	2,551	637	16,700	244	1,796	-	532	-	2,369	24	187
25-29	23,578	5,301	1,310	12,819	138	1,010	-	936	-	1,853	49	162
30-34	20,347	7,472	2,028	7,904	82	475	54	823	14	1,310	33	152
35-39	20,563	9,823	2,411	6,025	35	269	106	637	10	1,121	29	97
40-44	19,298	10,408	2,380	4,602	28	154	105	370	7	1,106	37	101
45-49	16,806	10,280	2,189	2,834	18	94	151	250	15	873	17	85
50-54	17,065	11,206	2,218	2,117	21	71	222	164	15	942	19	70
55-59	15,734	10,937	1,965	1,284	7	53	381	122	29	866	23	67
60-64	14,907	10,684	1,841	929	9	51	475	74	26	756	20	42
65-69	10,415	7,849	1,267	402	3	36	396	39	29	357	7	30
70-74	7,012	5,225	856	48	-	-	525	15	36	276	6	25
75-79	4,122	2,967	618	23	-	-	333	11	44	109	-	15
80-84	2,220	1,529	281	7	-	-	289	4	35	67	-	8
85-89	977	611	100	-	-	-	203	-	29	29	-	-
90-94	323	190	26	-	-	-	67	-	20	14	-	-
95+	88	31	8	-	-	-	38	-	5	5	-	-

Tabel H.02: Bevolking in privéhuishoudens, naar geslacht, vijfjaarlijkse leeftijdsgroep, en naar relatie tot het hoofd van het huishouden (vervolg)

Geslacht, vijfjaarlijkse leeftijds-groep	Relatie tot het hoofd van het huishouden											
	Totaal	Hoofd van het huis-houden	Echtgenoot / partner van het hoofd	Kind / adoptiekind / stiefkind	Pleegkind	Kleinkind	Ouder, pleeg-ouder of schoonouder	Schoonzoon / - dochter, partner kind	Grootouder/ schoongroot-ouder	Ander familieid	Inwonende hulp in het huishouden	Ander persoon, geen familie
Vrouw	320,621	73,794	76,062	115,742	1,638	22,506	7,829	7,977	765	13,039	234	1,035
0-4	26,093	-	-	17,622	225	7,107	-	-	-	1,098	-	41
5-9	25,710	-	-	18,738	320	5,671	-	-	-	930	-	51
10-14	25,653	-	-	20,090	348	3,979	-	-	-	1,170	-	66
15-19	26,207	1,210	819	18,857	329	2,634	-	448	-	1,753	22	135
20-24	26,282	3,398	3,042	14,345	172	1,410	-	1,758	-	1,949	35	173
25-29	24,551	5,358	5,855	9,058	101	737	-	2,030	-	1,262	27	123
30-34	22,199	6,262	7,659	5,341	65	317	112	1,441	19	863	24	96
35-39	22,618	7,735	8,757	3,860	23	199	185	1,018	18	745	17	61
40-44	21,278	8,040	8,885	2,726	16	155	225	552	12	594	14	59
45-49	18,603	7,547	8,040	1,696	18	77	364	293	10	506	16	36
50-54	18,558	7,368	8,523	1,224	5	71	624	176	17	492	19	39
55-59	17,658	7,458	7,838	903	9	57	767	97	38	444	18	29
60-64	15,982	6,587	7,070	668	3	41	990	72	65	451	15	20
65-69	11,833	5,193	4,723	491	4	51	951	29	87	266	13	25
70-74	7,743	3,424	2,769	59	-	-	1,129	22	96	207	4	33
75-79	4,764	2,179	1,321	42	-	-	925	14	130	124	4	25
80-84	2,762	1,213	521	22	-	-	756	7	130	96	-	15
85-89	1,384	586	171	-	-	-	484	11	81	47	-	4
90-94	593	197	47	-	-	-	253	8	49	34	4	-
95+	150	39	22	-	-	-	64	-	13	8	-	3

Tabel H.03: Hoofden van huishouden, naar geslacht, vijfjaarlijkse leeftijdsgroep, en naar district

Geslacht, vijfjaarlijkse leeftijdsgroep	District										
	Totaal	Paramaribo	Wanica	Nickerie	Coronie	Saramacca	Commewijne	Marowijne	Para	Brokopondo	Sipaliwini
Totaal	171,751	70,208	47,510	13,017	1,014	7,589	13,721	3,545	9,450	1,967	3,730
15-19	2,069	881	550	116	17	72	101	33	154	53	92
20-24	5,953	2,510	1,597	312	43	169	354	177	444	136	211
25-29	10,661	4,321	2,929	682	66	450	681	307	676	227	322
30-34	13,737	5,295	4,080	850	68	584	1,027	363	851	231	388
35-39	17,562	6,564	5,428	1,162	95	717	1,348	423	1,147	264	414
40-44	18,456	6,974	5,618	1,244	123	708	1,571	418	1,140	261	399
45-49	17,829	6,692	5,185	1,427	99	823	1,523	411	1,028	202	439
50-54	18,577	6,994	5,355	1,560	78	989	1,723	362	960	193	363
55-59	18,399	7,408	5,004	1,638	111	965	1,609	269	931	152	312
60-64	17,272	7,264	4,619	1,567	97	851	1,529	250	749	80	266
65-69	13,045	5,899	3,280	1,060	86	558	1,108	200	586	76	192
70-74	8,649	4,198	2,052	698	82	348	586	151	358	47	129
75-79	5,146	2,712	1,029	395	22	205	324	100	234	18	107
80-84	2,742	1,528	530	188	11	99	149	42	123	15	57
85+	1,654	968	254	118	16	51	88	39	69	12	39
Man	97,940	36,458	28,656	8,687	438	5,466	9,344	1,804	4,869	578	1,640
15-19	859	376	239	48	4	42	53	7	55	9	26
20-24	2,554	1,042	688	188	14	102	205	63	142	30	80
25-29	5,301	2,020	1,503	422	30	314	461	129	263	44	115
30-34	7,474	2,649	2,340	552	25	434	674	157	408	75	160
35-39	9,823	3,346	3,243	793	37	529	912	198	522	92	151
40-44	10,412	3,560	3,443	806	47	515	998	227	595	60	161
45-49	10,281	3,415	3,204	969	35	592	1,040	226	552	65	183
50-54	11,208	3,844	3,367	1,071	34	718	1,233	193	528	68	152
55-59	10,941	3,975	3,121	1,156	53	697	1,066	146	542	40	145
60-64	10,684	4,024	2,977	1,126	57	625	1,104	164	422	29	156
65-69	7,850	3,171	2,105	702	33	409	800	114	369	30	117
70-74	5,225	2,385	1,295	436	46	243	422	88	222	21	67
75-79	2,967	1,398	663	256	13	139	227	54	144	3	70
80-84	1,529	813	319	103	4	74	88	21	66	6	35
85+	832	440	149	59	6	33	61	17	39	6	22

Tabel H.03: Hoofden van huishouden, naar geslacht, vijfjaarlijkse leeftijdsgroep, en naar district (vervolg)

Geslacht, vijfjaarlijkse leeftijdsgroep	District										
	Totaal	Paramaribo	Wanica	Nickerie	Coronie	Saramacca	Commewijne	Marowijne	Para	Brokopondo	Sipaliwini
Vrouw	73,811	33,750	18,854	4,330	576	2,123	4,377	1,741	4,581	1,389	2,090
15-19	1,210	505	311	68	13	30	48	26	99	44	66
20-24	3,399	1,468	909	124	29	67	149	114	302	106	131
25-29	5,360	2,301	1,426	260	36	136	220	178	413	183	207
30-34	6,263	2,646	1,740	298	43	150	353	206	443	156	228
35-39	7,739	3,218	2,185	369	58	188	436	225	625	172	263
40-44	8,044	3,414	2,175	438	76	193	573	191	545	201	238
45-49	7,548	3,277	1,981	458	64	231	483	185	476	137	256
50-54	7,369	3,150	1,988	489	44	271	490	169	432	125	211
55-59	7,458	3,433	1,883	482	58	268	543	123	389	112	167
60-64	6,588	3,240	1,642	441	40	226	425	86	327	51	110
65-69	5,195	2,728	1,175	358	53	149	308	86	217	46	75
70-74	3,424	1,813	757	262	36	105	164	63	136	26	62
75-79	2,179	1,314	366	139	9	66	97	46	90	15	37
80-84	1,213	715	211	85	7	25	61	21	57	9	22
85+	822	361	83	40	9	15	24	19	21	5	9

Tabel H.04: Privéhuishoudens en bevolking in privéhuishoudens, naar district, en naar huishoudsamenstelling

Tabel H.04a: Privéhuishoudens, naar district, en naar huishoudsamenstelling

District	Huishoudsamenstelling							
	Totaal	Eenpersoons-huishouden	Koppel zonder kinderen	Koppel met kinderen	Moeder met kinderen	Vader kinderen	Uitgebreid huishouden	Samengesteld huishouden
Totaal	171,716	5,016	26,352	49,248	29,917	8,989	49,889	2,305
Paramaribo	70,174	1,967	10,479	17,629	13,033	3,786	22,141	1,139
Wanica	47,509	1,293	6,676	14,895	7,458	2,721	13,862	604
Nickerie	13,017	589	2,442	3,924	1,800	619	3,559	84
Coronie	1,014	52	174	237	202	57	280	12
Saramacca	7,589	282	1,504	2,655	1,008	399	1,695	46
Commewijne	13,721	471	2,557	4,654	1,884	667	3,299	189
Marowijne	3,545	29	369	1,197	749	104	1,064	33
Para	9,450	291	1,538	2,487	1,979	521	2,504	130
Brokopondo	1,967	17	114	528	625	42	609	32
Sipaliwini	3,730	25	499	1,042	1,179	73	876	36

Tabel H.04b: Bevolking in privéhuishoudens, naar district, en naar huishoudsamenstelling

District	Huishoudsamenstelling							
	Totaal	Eenpersoons-huishouden	Koppel zonder kinderen	Koppel met kinderen	Moeder met kinderen	Vader kinderen	Uitgebreid huishouden	Samengesteld huishouden
Totaal	627,176	5,016	52,704	202,912	89,988	25,126	240,588	10,842
Paramaribo	252,927	1,967	20,958	71,043	38,027	10,341	105,434	5,157
Wanica	176,840	1,293	13,352	61,120	22,395	7,890	67,736	3,054
Nickerie	43,603	589	4,884	15,022	4,718	1,651	16,403	336
Coronie	3,334	52	348	969	562	145	1,214	44
Saramacca	25,721	282	3,008	10,443	2,776	1,086	7,916	210
Commewijne	47,652	471	5,114	18,635	5,266	1,848	15,526	792
Marowijne	16,994	29	738	6,317	2,948	336	6,432	194
Para	36,368	291	3,076	11,398	6,578	1,488	12,876	661
Brokopondo	8,983	17	228	2,840	2,448	119	3,120	211
Sipaliwini	14,754	25	998	5,125	4,270	222	3,931	183

Tabel H.05: Privéhuishoudens en bevolking in privéhuishoudens, naar huishoudsamenstelling, geslacht van het hoofd van het huishouden, en naar district

Tabel H.05a: Privéhuishoudens, naar huishoudsamenstelling, en naar geslacht van het hoofd van het huishouden

Huishoudsamenstelling, geslacht van het hoofd van het huishouden	District										
	Totaal	Paramaribo	Wanica	Nickerie	Coronie	Saramacca	Commewijne	Marowijne	Para	Brokopondo	Sipaliwini
Totaal	171,716	70,174	47,509	13,017	1,014	7,589	13,721	3,545	9,450	1,967	3,730
Man	97,922	36,440	28,656	8,687	438	5,466	9,344	1,804	4,869	578	1,640
Vrouw	73,794	33,734	18,853	4,330	576	2,123	4,377	1,741	4,581	1,389	2,090
Eenpersoonshuishouden	5,016	1,967	1,293	589	52	282	471	29	291	17	25
Man	1,828	712	496	167	26	89	178	9	126	10	15
Vrouw	3,188	1,255	797	422	26	193	293	20	165	7	10
Koppel zonder kinderen	26,352	10,479	6,676	2,442	174	1,504	2,557	369	1,538	114	499
Man	21,144	7,907	5,487	2,096	107	1,379	2,208	299	1,199	66	396
Vrouw	5,208	2,572	1,189	346	67	125	349	70	339	48	103
Koppel zonder kinderen	49,248	17,629	14,895	3,924	237	2,655	4,654	1,197	2,487	528	1,042
Man	38,761	13,063	11,979	3,358	140	2,452	4,042	889	1,782	283	773
Vrouw	10,487	4,566	2,916	566	97	203	612	308	705	245	269
Moeder met kinderen	29,917	13,033	7,458	1,800	202	1,008	1,884	749	1,979	625	1,179
Man	1,114	508	263	137	10	35	88	13	50	4	6
Vrouw	28,803	12,525	7,195	1,663	192	973	1,796	736	1,929	621	1,173
Vader met kinderen	8,989	3,786	2,721	619	57	399	667	104	521	42	73
Man	8,989	3,786	2,721	619	57	399	667	104	521	42	73
Vrouw	-	-	-	-	-	-	-	-	-	-	-
Uitgebreid huishouden	49,889	22,141	13,862	3,559	280	1,695	3,299	1,064	2,504	609	876
Man	24,710	9,818	7,329	2,253	94	1,082	2,037	469	1,122	155	351
Vrouw	25,179	12,323	6,533	1,306	186	613	1,262	595	1,382	454	525
Samengesteld huishouden	2,305	1,139	604	84	12	46	189	33	130	32	36
Man	1,376	646	381	57	4	30	124	21	69	18	26
Vrouw	929	493	223	27	8	16	65	12	61	14	10

Tabel H.05b: Bevolking in privéhuishoudens, naar huishoudsamenstelling, geslacht van het hoofd van het huishouden, en naar district

Huishoudsamenstelling, geslacht van het hoofd van het huishouden	District										
	Totaal	Paramaribo	Wanica	Nickerie	Coronie	Saramacca	Commewijne	Marowijne	Para	Brokopondo	Sipaliwini
Totaal	627,176	252,927	176,840	43,603	3,334	25,721	47,652	16,994	36,368	8,983	14,754
Man	353,378	127,672	106,259	30,112	1,358	19,017	33,012	8,560	18,143	2,596	6,649
Vrouw	273,798	125,255	70,581	13,491	1,976	6,704	14,640	8,434	18,225	6,387	8,105
Eenpersoonshuishouden	5,016	1,967	1,293	589	52	282	471	29	291	17	25
Man	1,828	712	496	167	26	89	178	9	126	10	15
Vrouw	3,188	1,255	797	422	26	193	293	20	165	7	10
Koppel zonder kinderen	52,704	20,958	13,352	4,884	348	3,008	5,114	738	3,076	228	998
Man	42,288	15,814	10,974	4,192	214	2,758	4,416	598	2,398	132	792
Vrouw	10,416	5,144	2,378	692	134	250	698	140	678	96	206
Koppel zonder kinderen	202,912	71,043	61,120	15,022	969	10,443	18,635	6,317	11,398	2,840	5,125
Man	157,751	51,985	48,666	12,848	560	9,628	16,083	4,657	8,079	1,505	3,740
Vrouw	45,161	19,058	12,454	2,174	409	815	2,552	1,660	3,319	1,335	1,385
Moeder met kinderen	89,988	38,027	22,395	4,718	562	2,776	5,266	2,948	6,578	2,448	4,270
Man	2,232	1,020	526	274	20	70	176	26	100	8	12
Vrouw	87,756	37,007	21,869	4,444	542	2,706	5,090	2,922	6,478	2,440	4,258
Vader met kinderen	25,126	10,341	7,890	1,651	145	1,086	1,848	336	1,488	119	222
Man	25,125	10,341	7,889	1,651	145	1,086	1,848	336	1,488	119	222
Vrouw	-	-	-	-	-	-	-	-	-	-	-
Uitgebreid huishouden	240,588	105,434	67,736	16,403	1,214	7,916	15,526	6,432	12,876	3,120	3,931
Man	117,949	45,000	35,851	10,766	385	5,256	9,799	2,816	5,614	738	1,724
Vrouw	122,639	60,434	31,885	5,637	829	2,660	5,727	3,616	7,262	2,382	2,207
Samengesteld huishouden	10,842	5,157	3,054	336	44	210	792	194	661	211	183
Man	6,205	2,800	1,857	214	8	130	512	118	338	84	144
Vrouw	4,637	2,357	1,197	122	36	80	280	76	323	127	39

Tabel H.06: Privéhuishoudens, naar district, en naar gebruik van het internet door een van de huishoudleden in de drie maanden voor de volkstelling

District	Gebruik van het internet			
	Totaal	Ja	Nee	Geen informatie
Totaal	171,716	130,989	39,310	1,417
Paramaribo	70,174	56,106	13,326	742
Wanica	47,509	37,476	9,816	217
Nickerie	13,017	9,543	3,352	122
Coronie	1,014	754	258	-
Saramacca	7,589	5,683	1,824	82
Commewijne	13,721	11,017	2,646	58
Marowijne	3,545	2,068	1,465	12
Para	9,450	5,613	3,719	118
Brokopondo	1,967	919	1,039	9
Sipaliwini	3,730	1,810	1,865	55

Tabel H.07: Bevolking tien jaar en ouder, naar geslacht, vijfjaarlijkse leeftijdsgroep, en naar persoonlijk bezit van specifieke ICT-apparaten

Geslacht, vijfjaarlijkse leeftijdsgroep	Persoonlijk bezit van specifieke ICT-apparaten					
	Mobiel			Tablet		
	Totaal	Ja	Nee	Totaal	Ja	Nee
Totaal	504,390	441,183	63,207	504,500	35,818	468,682
10-14	50,614	26,872	23,742	50,597	4,446	46,151
15-19	50,656	42,890	7,766	50,686	2,826	47,860
20-24	49,680	46,162	3,518	49,690	2,867	46,823
25-29	46,570	43,912	2,658	46,586	3,008	43,578
30-34	41,125	39,017	2,108	41,131	3,031	38,100
35-39	41,672	39,564	2,108	41,713	3,015	38,698
40-44	39,196	37,078	2,118	39,206	2,884	36,322
45-49	34,238	32,160	2,078	34,257	2,457	31,800
50-54	34,563	32,350	2,213	34,560	2,434	32,126
55-59	32,379	29,945	2,434	32,369	2,312	30,057
60-64	30,073	27,360	2,713	30,074	2,061	28,013
65-69	21,784	19,350	2,434	21,785	1,769	20,016
70-74	14,486	12,204	2,282	14,481	1,315	13,166
75-79	8,816	6,941	1,875	8,811	789	8,022
80-84	4,940	3,367	1,573	4,941	369	4,572
85-89	2,409	1,423	986	2,419	161	2,258
90-94	945	473	472	949	64	885
95+	244	115	129	245	10	235
Man	243,782	212,585	31,197	243,808	16,603	227,205
10-14	25,857	13,937	11,920	25,842	2,083	23,759
15-19	25,327	21,601	3,726	25,339	1,390	23,949
20-24	24,251	22,456	1,795	24,262	1,199	23,063
25-29	22,795	21,430	1,365	22,798	1,334	21,464
30-34	19,708	18,597	1,111	19,713	1,319	18,394
35-39	19,872	18,790	1,082	19,887	1,373	18,514
40-44	18,643	17,537	1,106	18,636	1,314	17,322
45-49	16,260	15,133	1,127	16,269	1,148	15,121
50-54	16,557	15,396	1,161	16,561	1,166	15,395
55-59	15,252	14,052	1,200	15,243	1,135	14,108
60-64	14,505	13,070	1,435	14,501	1,025	13,476
65-69	10,202	9,008	1,194	10,203	784	9,419
70-74	6,871	5,790	1,081	6,870	637	6,233
75-79	4,081	3,302	779	4,080	404	3,676
80-84	2,202	1,611	591	2,201	185	2,016
85-89	976	617	359	978	76	902
90-94	335	206	129	337	25	312
95+	88	52	36	88	6	82

Tabel H.07: Bevolking tien jaar en ouder, naar geslacht, vijfjaarlijkse leeftijdsgroep, en naar persoonlijk bezit van specifieke ICT-apparaten (vervolg)

Geslacht, vijfjaarlijkse leeftijdsgroep	Persoonlijk bezit van specifieke ICT-apparaten					
	Mobiel			Tablet		
	Totaal	Ja	Nee	Totaal	Ja	Nee
Vrouw	260,608	228,598	32,010	260,692	19,215	241,477
10-14	24,757	12,935	11,822	24,755	2,363	22,392
15-19	25,329	21,289	4,040	25,347	1,436	23,911
20-24	25,429	23,706	1,723	25,428	1,668	23,760
25-29	23,775	22,482	1,293	23,788	1,674	22,114
30-34	21,417	20,420	997	21,418	1,712	19,706
35-39	21,800	20,774	1,026	21,826	1,642	20,184
40-44	20,553	19,541	1,012	20,570	1,570	19,000
45-49	17,978	17,027	951	17,988	1,309	16,679
50-54	18,006	16,954	1,052	17,999	1,268	16,731
55-59	17,127	15,893	1,234	17,126	1,177	15,949
60-64	15,568	14,290	1,278	15,573	1,036	14,537
65-69	11,582	10,342	1,240	11,582	985	10,597
70-74	7,615	6,414	1,201	7,611	678	6,933
75-79	4,735	3,639	1,096	4,731	385	4,346
80-84	2,738	1,756	982	2,740	184	2,556
85-89	1,433	806	627	1,441	85	1,356
90-94	610	267	343	612	39	573
95+	156	63	93	157	4	153

Geslacht, vijfjaarlijkse leeftijdsgroep	Persoonlijk bezit van specifieke ICT-apparaten					
	Laptop			Desktop computer		
	Totaal	Ja	Nee	Totaal	Ja	Nee
Totaal	504,533	74,633	429,900	504,478	20,200	484,278
10-14	50,609	2,743	47,866	50,612	835	49,777
15-19	50,685	6,954	43,731	50,693	1,202	49,491
20-24	49,703	9,657	40,046	49,691	1,538	48,153
25-29	46,574	9,373	37,201	46,563	1,533	45,030
30-34	41,147	8,304	32,843	41,130	1,885	39,245
35-39	41,712	7,750	33,962	41,696	1,889	39,807
40-44	39,209	7,027	32,182	39,203	1,901	37,302
45-49	34,249	5,572	28,677	34,249	1,682	32,567
50-54	34,560	4,898	29,662	34,558	1,738	32,820
55-59	32,370	4,019	28,351	32,367	1,542	30,825
60-64	30,078	3,252	26,826	30,074	1,452	28,622
65-69	21,785	2,247	19,538	21,786	1,162	20,624
70-74	14,482	1,492	12,990	14,480	970	13,510
75-79	8,813	805	8,008	8,817	516	8,301
80-84	4,942	362	4,580	4,944	231	4,713
85-89	2,416	139	2,277	2,419	88	2,331
90-94	955	33	922	952	27	925
95+	244	6	238	244	9	235

Tabel H.07: Bevolking tien jaar en ouder, naar geslacht, vijfjaarlijkse leeftijdsgroep, en naar persoonlijk bezit van specifieke ICT-apparaten (vervolg)

Geslacht, vijfjaarlijkse leeftijdsgroep	Persoonlijk bezit van specifieke ICT-apparaten					
	Laptop			Desktop computer		
	Totaal	Ja	Nee	Totaal	Ja	Nee
Man	243,831	33,443	210,388	243,769	11,148	232,621
10-14	25,854	1,293	24,561	25,855	450	25,405
15-19	25,342	3,028	22,314	25,344	665	24,679
20-24	24,268	3,724	20,544	24,256	802	23,454
25-29	22,790	3,820	18,970	22,778	817	21,961
30-34	19,717	3,357	16,360	19,700	996	18,704
35-39	19,889	3,292	16,597	19,873	1,005	18,868
40-44	18,637	3,021	15,616	18,631	968	17,663
45-49	16,264	2,523	13,741	16,262	890	15,372
50-54	16,559	2,443	14,116	16,557	961	15,596
55-59	15,245	2,097	13,148	15,242	894	14,348
60-64	14,507	1,868	12,639	14,507	857	13,650
65-69	10,203	1,255	8,948	10,202	672	9,530
70-74	6,868	866	6,002	6,867	598	6,269
75-79	4,081	521	3,560	4,084	339	3,745
80-84	2,203	231	1,972	2,204	165	2,039
85-89	976	84	892	979	50	929
90-94	340	17	323	340	15	325
95+	88	3	85	88	4	84
Vrouw	260,702	41,190	219,512	260,709	9,052	251,657
10-14	24,755	1,450	23,305	24,757	385	24,372
15-19	25,343	3,926	21,417	25,349	537	24,812
20-24	25,435	5,933	19,502	25,435	736	24,699
25-29	23,784	5,553	18,231	23,785	716	23,069
30-34	21,430	4,947	16,483	21,430	889	20,541
35-39	21,823	4,458	17,365	21,823	884	20,939
40-44	20,572	4,006	16,566	20,572	933	19,639
45-49	17,985	3,049	14,936	17,987	792	17,195
50-54	18,001	2,455	15,546	18,001	777	17,224
55-59	17,125	1,922	15,203	17,125	648	16,477
60-64	15,571	1,384	14,187	15,567	595	14,972
65-69	11,582	992	10,590	11,584	490	11,094
70-74	7,614	626	6,988	7,613	372	7,241
75-79	4,732	284	4,448	4,733	177	4,556
80-84	2,739	131	2,608	2,740	66	2,674
85-89	1,440	55	1,385	1,440	38	1,402
90-94	615	16	599	612	12	600
95+	156	3	153	156	5	151

I.i Klimaat, milieu en misdaad

Tabel I.01: Privéhuishoudens, naar last ondervonden door specifieke omgevingsproblemen, en naar district

Omgevings-probleem	District										
	Totaal	Paramaribo	Wanica	Nickerie	Coronie	Saramacca	Commewijne	Marowijne	Para	Brokopondo	Sipaliwini
Totaal	171,751	70,208	47,510	13,017	1,014	7,589	13,721	3,545	9,450	1,967	3,730
Bodemvervuiling											
Last	6,579	3,132	1,643	392	33	146	273	88	249	200	423
Geen last	165,172	67,076	45,867	12,625	981	7,443	13,448	3,457	9,201	1,767	3,307
Watervervuiling											
Last	31,655	15,173	7,283	1,344	158	1,125	2,693	913	1,240	562	1,164
Geen last	140,096	55,035	40,227	11,673	856	6,464	11,028	2,632	8,210	1,405	2,566
Wateroverlast											
Last	50,738	29,173	12,824	1,788	195	1,242	2,737	566	1,315	234	664
Geen last	121,013	41,035	34,686	11,229	819	6,347	10,984	2,979	8,135	1,733	3,066
Luchtvervuiling											
Last	23,389	10,597	6,766	2,086	85	702	1,372	253	727	377	424
Geen last	148,362	59,611	40,744	10,931	929	6,887	12,349	3,292	8,723	1,590	3,306
Pesticide gebruik											
Last	8,470	3,088	2,448	1,058	32	322	607	122	321	94	378
Geen last	163,281	67,120	45,062	11,959	982	7,267	13,114	3,423	9,129	1,873	3,352
Asbest											
Last	684	271	187	83	3	24	47	11	26	20	12
Geen last	171,067	69,937	47,323	12,934	1,011	7,565	13,674	3,534	9,424	1,947	3,718
Bodemerosie											
Last	2,044	689	510	143	5	75	170	46	81	119	206
Geen last	169,707	69,519	47,000	12,874	1,009	7,514	13,551	3,499	9,369	1,848	3,524
Ongedierte											
Last	45,769	22,104	11,830	2,254	179	1,182	3,583	765	1,755	604	1,513
Geen last	125,982	48,104	35,680	10,763	835	6,407	10,138	2,780	7,695	1,363	2,217
Geluidsoverlast											
Last	18,964	10,832	4,374	800	77	460	1,271	135	641	237	137
Geen last	152,787	59,376	43,136	12,217	937	7,129	12,450	3,410	8,809	1,730	3,593
Andere overlast											
Last	1,126	619	312	47	-	21	43	3	72	4	5
Geen last	170,625	69,589	47,198	12,970	1,014	7,568	13,678	3,542	9,378	1,963	3,725

Tabel I.02: Privéhuishoudens naar last ondervonden van specifieke activiteiten met negatieve milieueffecten in de omgeving, en naar district

Omgevings-probleem	District										
	Totaal	Paramaribo	Wanica	Nickerie	Coronie	Saramacca	Commewijne	Marowijne	Para	Brokopondo	Sipaliwini
Totaal	171,751	70,208	47,510	13,017	1,014	7,589	13,721	3,545	9,450	1,967	3,730
Goud/loodsmelterij											
Last	2,456	1,340	366	133	1,012	21	85	20	75	144	270
Geen last	169,295	68,868	47,144	12,884	1,014	7,568	13,636	3,525	9,375	1,823	3,460
Kwikgebruik											
Last	1,443	686	123	46	-	22	48	12	69	168	267
Geen last	170,308	69,522	47,387	12,971	1,014	7,567	13,673	3,533	9,381	1,799	3,463
Zandafgraving											
Last	1,933	296	400	40	4	127	77	64	442	157	326
Geen last	169,818	69,912	47,110	12,977	1,010	7,462	13,644	3,481	9,008	1,810	3,404
Ontbossing											
Last	2,275	527	623	106	4	64	103	112	256	124	358
Geen last	169,476	69,681	46,887	12,911	1,010	7,525	13,618	3,433	9,194	1,843	3,372
Zendmast											
Last	11,169	4,350	2,504	415	74	510	853	241	987	306	929
Geen last	160,582	65,858	45,006	12,602	940	7,079	12,868	3,304	8,463	1,661	2,801
Afvaldumping											
Last	6,471	3,649	1,544	261	21	140	466	38	182	81	89
Geen last	165,280	66,559	45,966	12,756	993	7,449	13,255	3,507	9,268	1,886	3,641
Andere activiteit											
Last	589	282	179	42	3	25	45	-	10	-	3
Geen last	171,162	69,926	47,331	12,975	1,011	7,564	13,676	3,543	9,440	1,967	3,727

Tabel I.03: Privéhuishoudens, naar ervaren van specifieke effecten van klimaatverandering, en naar district

Ervaren van effecten van klimaatverandering, ervaren van specifieke effecten	District										
	Totaal	Paramaribo	Wanica	Nickerie	Coronie	Saramacca	Commewijne	Marowijne	Para	Brokopondo	Sipaliwini
Totaal	171,751	70,208	47,510	13,017	1,014	7,589	13,721	3,545	9,450	1,967	3,730
Temperatuurstijging											
Ervaart effect	74,648	28,979	20,625	7,484	545	4,151	6,472	1,252	2,913	706	1,521
Ervaart effect niet	97,103	41,229	26,885	5,533	469	3,438	7,249	2,293	6,537	1,261	2,209
Temperatuurdaling											
Ervaart effect	4,414	1,924	1,155	385	9	39	302	138	244	68	150
Ervaart effect niet	167,337	68,284	46,355	12,632	1,005	7,550	13,419	3,407	9,206	1,899	3,580
Toename van regenval											
Ervaart effect	12,417	6,031	3,934	203	35	349	1,199	36	419	87	124
Ervaart effect niet	159,334	64,177	43,576	12,814	979	7,240	12,522	3,509	9,031	1,880	3,606
Afname van regenval											
Ervaart effect	7,189	2,163	1,779	797	54	327	819	120	325	106	699
Ervaart effect niet	164,562	68,045	45,731	12,220	960	7,262	12,902	3,425	9,125	1,861	3,031
Verandering in regenseizoen											
Ervaart effect	11,859	4,974	3,124	605	36	539	1,452	69	480	131	449
Ervaart effect niet	159,892	65,234	44,386	12,412	978	7,050	12,269	3,476	8,970	1,836	3,281
Zeespiegelstijging											
Ervaart effect	530	276	75	54	-	26	58	9	14	3	15
Ervaart effect niet	171,221	69,932	47,435	12,963	1,014	7,563	13,663	3,536	9,436	1,964	3,715
Verhoging rivier/dam niveau											
Ervaart effect	338	94	52	59	-	27	22	3	11	7	63
Ervaart effect niet	171,413	70,114	47,458	12,958	1,014	7,562	13,699	3,542	9,439	1,960	3,667
Verlaging rivier/dam niveau											
Ervaart effect	788	83	53	50	3	14	6	3	14	26	536
Ervaart effect niet	170,963	70,125	47,457	12,967	1,011	7,575	13,715	3,542	9,436	1,941	3,194
Extreme droogte											
Ervaart effect	18,113	8,148	3,208	1,451	161	1,220	1,238	340	854	239	1,254
Ervaart effect niet	153,638	62,060	44,302	11,566	853	6,369	12,483	3,205	8,596	1,728	2,476
Overstroming											
Ervaart effect	1,358	817	268	64	3	34	47	7	36	16	66
Ervaart effect niet	170,393	69,391	47,242	12,953	1,011	7,555	13,674	3,538	9,414	1,951	3,664
Ander efect											
Ervaart effect	599	278	191	39	3	36	33	4	5	3	7
Ervaart effect niet	171,152	69,930	47,319	12,978	1,011	7,553	13,688	3,541	9,445	1,964	3,723

Tabel I.04: Privéhuishoudens, naar het slachtoffer zijn geweest van specifieke misdaden in de 12 maanden voor het interview, en naar district

Misdaad, slachtoffer van misdaad	District										
	Totaal	Paramaribo	Wanica	Nickerie	Coronie	Saramacca	Commewijne	Marowijne	Para	Brokopondo	Sipaliwini
Totaal	171,716	70,174	47,509	13,017	1,014	7,589	13,721	3,545	9,450	1,967	3,730
Moord											
Slachtoffer	286	129	56	13	-	13	18	4	46	-	3
Geen slachtoffer	170,468	69,509	47,299	12,927	1,013	7,517	13,665	3,537	9,340	1,954	3,707
Geen informatie	962	536	154	77	-	59	38	4	64	10	20
Beschieting											
Slachtoffer	209	110	52	14	-	4	3	5	13	5	3
Geen slachtoffer	169,615	69,175	47,063	12,843	1,012	7,493	13,635	3,517	9,273	1,946	3,658
Geen informatie	1,892	889	394	160	2	92	83	23	164	16	69
Mishandeling											
Slachtoffer	569	257	163	36	-	18	24	-	28	11	24
Geen slachtoffer	170,026	69,321	47,132	12,893	1,012	7,507	13,661	3,535	9,337	1,949	3,679
Geen informatie	1,121	596	214	88	-	64	36	-	85	7	27
Aanranding/verkrachting											
Slachtoffer	512	226	145	33	5	7	31	8	41	5	11
Geen slachtoffer	170,234	69,406	47,205	12,918	1,009	7,523	13,654	3,530	9,331	1,956	3,702
Geen informatie	970	542	159	66	-	59	36	7	78	6	17
Diefstal											
Slachtoffer	6,873	3,292	1,851	582	21	184	287	101	336	66	153
Geen slachtoffer	162,803	65,981	45,265	12,270	991	7,211	13,328	3,405	8,927	1,885	3,540
Geen informatie	2,040	901	393	165	2	194	106	39	187	16	37
Beroving											
Slachtoffer	1,138	677	284	40	5	29	34	10	38	14	7
Geen slachtoffer	169,393	68,907	47,019	12,892	1,008	7,463	13,631	3,531	9,313	1,945	3,684
Geen informatie	1,185	590	206	85	1	97	56	4	99	8	39
Inbraak in huis											
Slachtoffer	4,640	2,328	1,300	227	19	89	175	90	280	41	91
Geen slachtoffer	165,968	67,277	46,006	12,708	995	7,413	13,498	3,447	9,096	1,918	3,610
Geen informatie	1,108	569	203	82	-	87	48	8	74	8	29
Inbraak in auto											
Slachtoffer	1,689	968	455	68	3	26	82	12	60	11	4
Geen slachtoffer	168,863	68,630	46,836	12,859	1,008	7,480	13,582	3,520	9,307	1,950	3,691
Geen informatie	1,164	576	218	90	3	83	57	13	83	6	35

Tabel I.04: Privéhuishoudens, naar het slachtoffer zijn geweest van specifieke misdaden in de 12 maanden voor het interview, en naar district (vervolg)

Misdaad, slachtoffer van misdaad	District										
	Totaal	Paramaribo	Wanica	Nickerie	Coronie	Saramacca	Commewijne	Marowijne	Para	Brokopondo	Sipaliwini
Verkeerscriminaliteit											
Slachtoffer	930	444	267	44	3	24	78	-	56	-	8
Geen slachtoffer	169,722	69,169	47,056	12,906	1,010	7,491	13,596	3,530	9,305	1,956	3,703
Geen informatie	1,064	561	186	67	1	74	47	-	89	-	19
Oplichting											
Slachtoffer	1,921	947	616	69	5	54	110	12	57	25	26
Geen slachtoffer	168,384	68,565	46,625	12,834	1,006	7,432	13,535	3,517	9,268	1,934	3,668
Geen informatie	1,411	662	268	114	3	103	76	16	125	8	36
Andere misdaad											
Slachtoffer	244	116	60	15	3	3	28	-	13	6	-
Geen slachtoffer	169,426	69,004	47,094	12,869	1,008	7,462	13,584	3,506	9,280	1,931	3,688
Geen informatie	2,046	1,054	355	131	5	126	107	39	157	30	42

Tabel I.05: Privéhuishoudens die slachtoffer waren van een specifieke misdaad in de laatste 12 maanden, naar of een aangifte bij de politie werd gedaan, en naar district

Misdaad, aangifte bij de politie	District										
	Totaal	Paramaribo	Wanica	Nickerie	Coronie	Saramacca	Commewijne	Marowijne	Para	Brokopondo	Sipaliwini
Moord	286	129	56	13	-	13	18	4	46	-	3
Aangifte gedaan	187	80	37	11	-	12	12	-	30	-	-
Geen aangifte gedaan	91	46	18	-	-	-	4	-	15	-	3
Geen informatie	8	3	-	-	-	-	-	-	-	-	-
Beschieting	209	110	52	14	-	4	3	5	13	5	3
Aangifte gedaan	164	88	38	12	-	-	-	5	11	4	-
Geen aangifte gedaan	45	22	14	-	-	-	-	-	-	-	-
Geen informatie	-	-	-	-	-	-	-	-	-	-	-
Mishandeling	569	257	163	36	-	18	24	-	28	11	24
Aangifte gedaan	444	205	132	28	-	18	23	6	22	-	3
Geen aangifte gedaan	124	51	31	8	-	-	-	-	6	6	21
Geen informatie	-	-	-	-	-	-	-	-	-	-	-
Aanranding/verkrachting	512	226	145	33	5	7	31	8	41	5	11
Aangifte gedaan	238	97	82	19	-	-	14	4	13	4	-
Geen aangifte gedaan	265	125	61	14	3	5	17	4	28	-	8
Geen informatie	9	4	-	-	-	-	-	-	-	-	-
Diefstal	6,873	3,292	1,851	582	21	184	287	101	336	66	153
Aangifte gedaan	4,834	2,287	1,377	464	17	148	192	57	230	34	28
Geen aangifte gedaan	2,002	978	472	116	4	36	89	44	106	32	125
Geen informatie	37	27	-	-	-	-	6	-	-	-	-
Beroving	1,138	677	284	40	5	29	34	10	38	14	7
Aangifte gedaan	910	544	236	26	-	24	25	8	31	9	-
Geen aangifte gedaan	211	127	44	13	-	-	8	-	7	4	5
Geen informatie	17	6	4	-	-	3	-	-	-	-	-
Inbraak in huis	4,640	2,328	1,300	227	19	89	175	90	280	41	91
Aangifte gedaan	3,736	1,878	1,091	191	16	83	151	64	222	25	15
Geen aangifte gedaan	879	432	208	34	-	-	24	25	57	16	75
Geen informatie	25	18	-	-	-	-	-	-	-	-	-
Inbraak in auto	1,689	968	455	68	3	26	82	12	60	11	4
Aangifte gedaan	1,059	584	273	57	-	19	55	10	51	-	3
Geen aangifte gedaan	609	371	179	7	-	7	27	-	8	5	-
Geen informatie	21	13	3	4	-	-	-	-	-	-	-

Tabel I.05: Privéhuishoudens die slachtoffer waren van een specifieke misdaad in de laatste 12 maanden, naar of een aangifte bij de politie werd gedaan, en naar district (vervolg)

Misdaad, aangifte bij de politie	District										
	Totaal	Paramaribo	Wanica	Nickerie	Coronie	Saramacca	Commewijne	Marowijne	Para	Brokopondo	Sipaliwini
Verkeerscriminaliteit	930	444	267	44	3	24	78	-	56	-	8
Aangifte gedaan	505	236	151	29	-	-	42	-	34	-	-
Geen aangifte gedaan	396	204	94	15	-	13	35	-	21	-	8
Geen informatie	29	4	22	-	-	-	-	-	-	-	-
Oplichting	1,921	947	616	69	5	54	110	12	57	25	26
Aangifte gedaan	679	334	219	39	-	16	37	-	20	-	7
Geen aangifte gedaan	1,230	602	396	30	5	38	73	7	37	23	19
Geen informatie	12	11	-	-	-	-	-	-	-	-	-
Andere misdaad	244	116	60	17	-	-	30	-	13	-	-
Aangifte gedaan	167	79	45	16	-	-	20	-	3	-	-
Geen aangifte gedaan	74	35	15	-	-	-	10	-	10	-	-
Geen informatie	3	-	-	-	-	-	-	-	-	-	-

Tabel I.06: Privéhuishoudens die aangifte hebben gedaan van een specifieke misdaad in de laatste 12 maanden, naar resultaat van de aangifte, en naar district

Misdaad, resultaat van aangifte bij depolitie	District										
	Totaal	Paramaribo	Wanica	Nickerie	Coronie	Saramacca	Commewijne	Marowijne	Para	Brokopondo	Sipaliwini
Moord	187	80	37	11	-	12	12	-	30	-	-
Proces nog gaande	35	18	7	-	-	-	-	-	5	-	-
Berecht/gevonnist	43	17	10	-	-	-	6	-	5	-	-
Zaak afgewezen	41	14	8	-	-	6	-	-	5	-	-
Anders	25	13	8	-	-	-	-	-	-	-	-
Geen informatie	43	18	4	4	-	3	-	-	13	-	-
Beschieting	164	88	38	12	-	-	-	5	11	4	-
Proces nog gaande	44	24	10	-	-	-	-	-	6	-	-
Berecht/gevonnist	26	16	-	-	-	-	-	-	3	-	-
Zaak afgewezen	41	14	11	9	-	-	-	-	-	-	-
Anders	32	19	9	-	-	-	-	-	-	-	-
Geen informatie	21	15	-	-	-	-	-	-	-	-	-
Mishandeling	444	205	132	28	-	18	23	6	22	5	-
Proces nog gaande	86	40	22	6	-	3	8	-	-	-	-
Berecht/gevonnist	102	37	31	16	-	4	-	3	6	-	-
Zaak afgewezen	90	40	25	4	-	6	-	-	7	3	-
Anders	143	78	45	-	-	-	10	-	5	-	-
Geen informatie	23	10	9	-	-	-	-	-	-	-	-
Aanranding/verkrachting	238	97	82	19	-	-	14	4	13	4	-
Proces nog gaande	38	7	22	-	-	-	3	-	3	-	-
Berecht/gevonnist	62	36	13	5	-	-	-	-	-	-	-
Zaak afgewezen	58	17	28	3	-	-	4	-	-	-	-
Anders	42	27	7	4	-	-	-	-	-	-	-
Geen informatie	38	10	12	-	-	-	-	-	6	-	-
Diefstal	4,834	2,287	1,377	464	17	148	192	57	230	34	28
Proces nog gaande	960	467	304	45	4	35	37	5	46	14	3
Berecht/gevonnist	359	127	96	64	-	-	33	6	25	-	-
Zaak afgewezen	1,366	621	412	140	5	42	39	37	49	15	6
Anders	1,514	782	411	133	3	45	53	6	77	-	3
Geen informatie	635	290	154	82	-	-	30	-	33	-	14
Beroving	910	544	236	26	-	24	25	8	31	9	-
Proces nog gaande	204	109	78	-	-	4	4	-	3	-	-
Berecht/gevonnist	109	62	24	5	-	8	5	-	5	-	-
Zaak afgewezen	229	120	61	12	-	6	9	-	7	6	-
Anders	294	212	55	3	4	-	-	-	12	-	-
Geen informatie	74	41	18	4	-	4	-	-	-	-	-

Tabel I.06: Privéhuishoudens die aangifte hebben gedaan van een specifieke misdaad in de laatste 12 maanden, naar resultaat van de aangifte, en naar district (vervolg)

Misdaad, resultaat van aangifte bij depolitie	District										
	Totaal	Paramaribo	Wanica	Nickerie	Coronie	Saramacca	Commewijne	Marowijne	Para	Brokopondo	Sipaliwini
Inbraak in huis	3,736	1,878	1,091	191	16	83	151	64	222	25	15
Proces nog gaande	737	355	252	22	4	17	29	9	36	13	-
Berecht/gevonnist	227	87	62	22	3	-	19	6	22	-	-
Zaak afgewezen	1,218	609	334	66	-	24	53	36	84	8	-
Anders	1,133	595	337	52	6	20	34	9	73	3	4
Geen informatie	421	232	106	29	-	-	16	-	7	-	6
Inbraak in auto	1,059	584	273	57	-	19	55	10	51	6	-
Proces nog gaande	198	105	57	6	-	-	17	-	8	-	-
Berecht/gevonnist	72	35	14	9	-	-	6	-	-	-	-
Zaak afgewezen	299	169	87	9	-	-	8	7	12	-	-
Anders	378	221	85	27	-	9	15	-	17	-	-
Geen informatie	112	54	30	6	-	3	9	-	-	-	-
Verkeerscriminaliteit	505	236	151	29	-	-	42	-	34	-	-
Proces nog gaande	88	39	34	-	-	-	8	-	-	-	-
Berecht/gevonnist	135	58	36	10	-	4	11	-	16	-	-
Zaak afgewezen	83	47	19	3	-	4	4	-	6	-	-
Anders	133	62	47	12	-	-	8	-	-	-	-
Geen informatie	66	30	15	-	-	-	11	-	8	-	-
Oplichting	679	334	219	39	-	16	37	-	20	-	7
Proces nog gaande	206	116	52	10	-	-	13	-	10	-	-
Berecht/gevonnist	90	42	39	-	-	-	-	-	-	-	-
Zaak afgewezen	167	63	62	9	-	10	8	-	-	-	6
Anders	177	85	59	13	-	-	13	-	-	-	-
Geen informatie	39	28	7	-	-	-	-	-	-	-	-
Andere misdaad	167	79	45	16	-	-	20	-	-	3	-
Proces nog gaande	34	19	9	-	-	-	6	-	-	-	-
Berecht/gevonnist	24	13	-	5	-	-	-	-	-	-	-
Zaak afgewezen	35	11	12	-	-	-	7	-	-	-	-
Anders	67	31	19	10	-	-	4	-	-	3	-
Geen informatie	7	5	-	-	-	-	-	-	-	-	-

I.j Huisvesting en leefomstandigheden

Tabel J.01: Bewoonde woonverblijven, naar district, en naar type gebouw van het woonverblijf

District	Type gebouw									
	Totaal	Flatgebouw	Gebouw met verdiepings-woningen	Gebouw met bedrijf en woning	Meerdere woningen onder één dak	Meerdere woningen met apart dak	Woning op hoge neuten	Woning op lage neuten	Appartement gebouw / complex	Ander soort gebouw
Totaal	171,751	121,454	18,539	1,668	5,216	1,402	13,670	6,042	1,715	2,045
Paramaribo	70,208	44,524	11,114	914	2,723	680	6,887	1,845	962	559
Wanica	47,510	37,215	3,018	311	1,393	419	2,045	1,803	534	772
Nickerie	13,017	6,354	2,202	145	273	53	3,135	752	30	73
Coronie	1,014	666	93	6	20	3	68	140	4	14
Saramacca	7,589	6,380	401	72	147	28	311	153	41	56
Commewijne	13,721	11,127	1,161	110	358	77	299	412	60	117
Marowijne	3,545	2,882	135	47	141	83	118	84	26	29
Para	9,450	8,177	281	34	80	41	271	366	38	162
Brokopondo	1,967	1,617	14	8	31	5	44	181	9	58
Sipaliwini	3,730	2,512	120	21	50	13	492	306	11	205

Tabel J.02: Bewoonde woonverblijven, naar district, en naar belangrijkste materiaal van de buitenwanden van het gebouw

District	Belangrijkste materiaal van de buitenwanden van het gebouw								
	Totaal	Hout	Hout en bouw- / bakstenen	Hout en beton- / cementplaten	Hout en galvaan / zinkplaten	Bouwstenen	Beton / beton- / cement-boardplaten	Zinkplaten / galvaan	Ander materiaal
Totaal	171,751	28,276	31,490	6,627	773	98,690	4,703	431	761
Paramaribo	70,208	9,341	14,207	2,582	256	41,691	1,735	81	315
Wanica	47,510	6,776	6,325	1,622	202	30,520	1,711	154	200
Nickerie	13,017	2,441	4,282	372	40	5,675	180	13	14
Coronie	1,014	222	223	33	12	505	16	-	-
Saramacca	7,589	1,077	751	390	21	5,113	160	25	52
Commewijne	13,721	1,788	1,845	649	76	8,848	432	23	60
Marowijne	3,545	704	1,032	158	29	1,503	75	24	20
Para	9,450	2,558	1,490	678	95	4,194	343	49	43
Brokopondo	1,967	941	521	60	15	369	25	14	22
Sipaliwini	3,730	2,428	814	83	27	272	26	46	34

Tabel J.03: Bewoonde woonverblijven, naar district, en naar belangrijkste materiaal van het dak van het gebouw

District	Belangrijkste materiaal van het dak van het gebouw							
	Totaal	Metalen dakplaten	Houten dakpannen	Beton	Tegels	Asbest platen	Palmbladeren	Ander materiaal
Totaal	171,751	168,600	1,304	155	322	129	1,052	189
Paramaribo	70,208	69,336	340	79	156	91	114	92
Wanica	47,510	46,403	582	41	78	13	325	68
Nickerie	13,017	12,901	64	3	19	6	17	7
Coronie	1,014	1,008	3	-	-	-	3	-
Saramacca	7,589	7,546	14	4	10	3	12	-
Commewijne	13,721	13,592	68	14	17	15	9	6
Marowijne	3,545	3,513	10	-	6	-	12	-
Para	9,450	9,276	93	4	29	-	47	-
Brokopondo	1,967	1,901	16	-	4	-	45	-
Sipaliwini	3,730	3,124	114	8	-	-	469	14

Tabel J.04: Bewoonde woonverblijven, naar district, en naar belangrijkste materiaal van de vloer van het gebouw

District	Belangrijkste materiaal van de vloer van het gebouw									
	Totaal	Grond / zand / klei	Mest	Houten planken	Palm / bamboe	Parket / gepolijst hout	Vinyl / asfalt strips	Keramiek tegels	Cement	Tapijt / karpet
Totaal	171,751	4,225	106	21,024	47	541	612	82,501	57,954	4,741
Paramaribo	70,208	1,592	48	9,126	14	367	272	35,525	21,973	1,291
Wanica	47,510	1,140	4	3,987	6	77	101	24,887	16,080	1,228
Nickerie	13,017	160	15	3,585	4	6	47	4,991	4,033	176
Coronie	1,014	25	-	206	-	6	-	556	166	55
Saramacca	7,589	88	-	666	-	11	25	3,644	3,011	144
Commewijne	13,721	76	-	876	-	36	66	7,800	4,057	808
Marowijne	3,545	55	5	173	-	-	67	1,182	1,638	423
Para	9,450	451	28	1,036	3	34	31	3,035	4,594	238
Brokopondo	1,967	89	-	296	-	-	3	506	866	204
Sipaliwini	3,730	549	3	1,073	19	-	-	375	1,536	174

Tabel J.05: Bewoonde woonverblijven, naar district, en naar type woonverblijf

District	Type woonverblijf									
	Totaal	Zelfstandig woonverblijf	Bovenwoon-verblijf	Beneden-woonverblijf	Kamer-woonverblijf	Deel van twee-onder-één dak woningen	Deel van appartemen-tengebouw / multiwoning	Woning met bedrijf	Barak	Andere woning
Totaal	171,751	151,971	2,774	3,378	1,575	3,114	5,210	1,208	239	2,282
Paramaribo	70,208	59,900	1,817	1,822	833	1,506	2,751	595	69	915
Wanica	47,510	43,083	291	492	391	715	1,565	250	40	683
Nickerie	13,017	11,234	436	579	108	155	197	136	4	168
Coronie	1,014	955	10	6	3	12	13	5	-	9
Saramacca	7,589	7,063	34	48	58	142	129	51	17	47
Commewijne	13,721	12,661	58	265	29	249	168	70	92	129
Marowijne	3,545	3,011	24	25	46	210	102	35	3	89
Para	9,450	8,730	48	106	89	82	219	40	-	135
Brokopondo	1,967	1,825	11	13	7	24	19	7	9	52
Sipaliwini	3,730	3,509	45	22	11	19	47	19	3	55

Tabel J.06: Privéhuishoudens, naar district, en naar regeling voor het gebruik van het woonverblijf

District	Regeling voor gebruik van woonverblijf									
	Totaal	Eigendom van een huishoud-lid	Eigendom van de familie / boedel	Gehuurd van de overheid	Gehuurd van een bedrijf of particulier	Huurkoop	Geen huur, gratis over-heidswoning	Geen huur, gratis bedrijfs- of particuliere woning	Gekraakt woonverblijf	Anders
Totaal	171,751	103,586	29,820	7,731	21,892	2,700	934	1,656	721	2,711
Paramaribo	70,208	39,291	14,516	1,172	12,222	795	163	666	332	1,051
Wanica	47,510	28,969	7,334	3,214	5,349	1,231	99	321	291	702
Nickerie	13,017	7,987	2,231	812	1,322	178	161	116	12	198
Coronie	1,014	584	208	49	97	36	8	15	-	17
Saramacca	7,589	4,372	1,116	936	518	54	60	190	17	326
Commewijne	13,721	8,867	1,744	1,010	1,373	216	156	167	11	177
Marowijne	3,545	2,290	570	103	259	53	117	48	12	93
Para	9,450	6,819	1,274	373	655	119	39	81	31	59
Brokopondo	1,967	1,266	511	34	29	11	52	17	12	35
Sipaliwini	3,730	3,141	316	28	68	7	79	35	3	53

Tabel J.07: Privéhuishoudens, naar district, en naar regeling voor het gebruik van de grond van het woonverblijf

District	Regeling voor grondgebruik							
	Totaal	Eigendom van een huishoud-lid	Eigendom van de familie / boedel	Overheids-grond	Gehuurd van particulier	Grongebruik met toestemming	Grondgebruik zonder toestemming	Anders
Totaal	171,751	84,614	30,903	26,294	21,314	5,281	330	3,015
Paramaribo	70,208	36,190	14,924	4,314	12,147	1,490	148	995
Wanica	47,510	22,559	7,595	10,213	5,197	1,160	105	681
Nickerie	13,017	6,319	2,184	2,429	1,275	620	6	184
Coronie	1,014	515	223	143	94	26	4	9
Saramacca	7,589	2,849	1,349	2,320	479	472	4	116
Commewijne	13,721	4,746	1,591	5,270	1,000	367	14	733
Marowijne	3,545	2,197	591	234	294	164	8	57
Para	9,450	5,192	1,517	1,166	738	710	36	91
Brokopondo	1,967	1,133	604	98	32	62	5	33
Sipaliwini	3,730	2,914	325	107	58	210	-	116

Tabel J.08: Privéhuishoudens, naar district, en naar behoefte tot reparatie van het woonverblijf

District	Behoefte aan reparatie van het woonverblijf				
	Totaal	Geen reparatie nodig	Kleine reparatie nodig	Grote reparatie nodig	Niet meer te repareren
Totaal	171,751	58,826	48,442	61,235	3,248
Paramaribo	70,208	23,669	20,189	24,824	1,526
Wanica	47,510	16,264	13,128	16,944	1,174
Nickerie	13,017	4,575	3,745	4,563	134
Coronie	1,014	274	357	379	4
Saramacca	7,589	2,680	1,971	2,893	45
Commewijne	13,721	5,214	3,996	4,395	116
Marowijne	3,545	703	1,074	1,746	22
Para	9,450	3,915	2,094	3,279	162
Brokopondo	1,967	485	591	861	30
Sipaliwini	3,730	1,047	1,297	1,351	35

Tabel J.09: Privéhuishoudens, naar district, en naar aantal vertrekken in het woonverblijf

District	Aantal vertrekken										
	Totaal	1	2	3	4	5	6	7	8	9	10
Totaal	171,751	5,601	10,235	23,134	44,377	56,832	20,095	6,911	2,759	1,196	611
Paramaribo	70,208	1,642	3,476	8,464	16,408	24,736	9,500	3,514	1,410	689	369
Wanica	47,510	1,631	2,820	7,095	13,390	14,865	5,152	1,572	612	243	130
Nickerie	13,017	262	386	1,139	3,331	5,571	1,616	431	194	54	33
Coronie	1,014	18	34	140	282	395	96	31	10	4	4
Saramacca	7,589	248	314	976	2,013	2,344	967	473	187	42	25
Commewijne	13,721	227	531	1,745	4,303	4,697	1,524	440	161	70	23
Marowijne	3,545	127	232	653	1,076	1,017	318	82	26	7	7
Para	9,450	522	899	1,903	2,449	2,355	768	321	139	74	20
Brokopondo	1,967	146	512	302	435	461	72	21	8	10	-
Sipaliwini	3,730	778	1,031	717	690	391	82	26	12	3	-

Tabel J.10: Privéhuishoudens, naar aantal vertrekken in het woonverblijf, en naar aantal personen in het huishouden

Aantal	Aantal personen in het huishouden										
vertrekken	Totaal	1	2	3	4	5	6	7	8	9	10+
Totaal	171,751	5,036	51,866	38,599	32,220	19,998	11,275	5,777	3,043	1,655	2,282
1	5,601	322	1,967	1,148	890	625	309	175	85	39	41
2	10,235	404	3,855	2,404	1,581	931	526	262	136	70	66
3	23,134	818	7,843	5,655	4,018	2,247	1,229	607	316	163	238
4	44,377	1,312	14,250	10,379	8,485	4,738	2,567	1,238	687	307	414
5	56,832	1,676	15,695	13,000	11,503	7,092	3,773	1,887	957	572	677
6	20,095	291	5,174	3,989	3,721	2,833	1,850	977	510	300	450
7	6,911	133	1,866	1,232	1,167	919	631	395	213	119	236
8	2,759	36	737	464	549	365	249	137	79	47	96
9	1,196	9	312	217	222	167	95	75	32	25	42
10	611	35	167	111	84	81	46	24	28	13	22

Tabel J.11: Privéhuishoudens, naar district, en naar aantal slaapkamers in het woonverblijf

District	Aantal slaapkamers										
	Totaal	1	2	3	4	5	6	7	8	9	10
Totaal	171,751	17,946	49,947	72,689	22,878	5,951	1,744	394	133	59	10
Paramaribo	70,208	5,871	17,630	30,959	11,098	3,314	1,012	236	66	16	6
Wanica	47,510	5,128	14,990	19,857	5,742	1,302	352	96	36	6	1
Nickerie	13,017	872	3,428	6,340	1,799	436	103	29	7	-	3
Coronie	1,014	84	317	452	115	32	11	-	-	-	-
Saramacca	7,589	760	2,336	3,202	1,028	190	68	3 -		- -	
Commewijne	13,721	1,109	4,590	5,915	1,611	363	111	12	7	3	-
Marowijne	3,545	406	1,373	1,289	373	72	20	8	4	-	-
Para	9,450	1,354	3,424	3,486	889	205	49	7	3	33	-
Brokopondo	1,967	633	637	565	102	19	5	3	3	-	-
Sipaliwini	3,730	1,729	1,222	624	121	18	13	-	3	-	-

Tabel J.12: Privéhuishoudens, naar aantal slaapkamers in het woonverblijf, en naar aantal personen in het huishouden

Aantal	Aantal personen in het huishouden										
slaapkamers	Totaal	1	2	3	4	5	6	7	8	9	10+
Totaal	171,751	5,036	51,866	38,599	32,220	19,998	11,275	5,777	3,043	1,655	2,282
1	17,946	814	6,852	4,184	2,777	1,620	869	424	208	94	104
2	49,947	1,519	17,045	11,916	8,990	5,052	2,675	1,305	680	333	432
3	72,689	2,152	20,441	16,679	14,845	8,894	4,663	2,317	1,217	682	799
4	22,878	387	5,545	4,397	4,259	3,302	2,258	1,197	625	342	566
5	5,951	110	1,431	1,015	964	852	600	394	207	136	242
6	1,744	36	418	289	280	218	164	107	81	51	100
7	394	-	69	75	89	49	27	22	16	17	30
8	133	16	35	28	7	10	14	8	6	-	9
9	59	-	27	10	9	-	4	3	3	-	-
10	10	-	3	6	-	-	1	-	-	-	-

Tabel J.13: Bewoonde woonverblijven, naar periode van constructie, en naar type woonverblijf

Jaar of periode van constructie	Type woonverblijf											
	Totaal	Zelfstandig woonverblijf	Boven-woonverblijf	Beneden woonverblijf	Kamer-woonverblijf	Deel van twee-onder-één dak woningen	Deel van appartementen-gebouw/multi-woning	Woning met bedrijf	Barak	Hut	Andere woning	Geen informatie
Totaal	171,751	149,973	2,723	3,337	1,542	3,078	5,142	1,193	231	16	2,266	2,250
Voor 1975	7,866	6,899	221	153	60	101	138	63	7	-	128	53
1975-1979	3,702	3,297	90	66	15	44	82	26	3	-	50	22
1980-1984	8,596	7,666	158	155	38	136	152	61	5	-	91	46
1985-1989	4,949	4,399	84	114	24	75	90	23	4	-	84	35
1990-1994	5,947	5,339	76	134	32	68	123	35	8	-	76	35
1995-1999	8,243	7,326	128	143	56	150	181	62	9	-	113	41
2000-2004	15,087	13,401	239	280	94	215	386	118	27	-	204	58
2005-2009	19,119	17,015	285	349	110	293	453	125	25	-	252	105
2010-2014	31,931	28,038	470	592	278	516	914	226	52	-	372	236
2015	6,662	5,779	99	138	73	122	227	67	3	-	81	39
2016	5,681	4,881	88	111	41	111	230	41	5	-	83	26
2017	6,105	5,206	87	124	128	120	242	53	6	-	65	45
2018	6,712	5,809	103	138	47	142	240	51	6	-	75	65
2019	7,247	6,226	105	166	67	194	242	49	12	-	101	40
2020	8,783	7,543	137	182	78	196	321	42	11	-	135	60
2021	6,490	5,521	93	145	127	125	243	49	9	-	69	48
2022	7,740	6,533	111	127	111	170	329	37	23	-	109	107
2023	5,776	4,845	99	123	74	147	268	29	11	-	96	47
2024	5,115	4,250	50	97	89	153	281	36	5	-	82	30

Tabel J.14: Bewoonde woonverblijven, naar belangrijkste bron van drinkwater, en naar district

Belangrijkste bron van drinkwater	District										
	Totaal	Paramaribo	Wanica	Nickerie	Coronie	Saramacca	Commewijne	Marowijne	Para	Brokopondo	Sipaliwini
Totaal	171,751	70,208	47,510	13,017	1,014	7,589	13,721	3,545	9,450	1,967	3,730
Leidingwater in huis	102,175	49,174	28,258	8,772	705	3,472	4,191	2,176	4,812	309	306
Leidingwater buitenshuis, <=200m	9,614	3,760	2,361	111	28	123	230	610	1,454	530	405
Leidingwater buitenshuis, >200m	1,751	536	625	13	3	39	102	66	213	79	76
Regenwater in ton/bak/tank	17,259	1,710	3,840	371	27	1,825	5,166	332	1,287	730	1,970
Beschermd	16,536	1,635	3,683	350	27	1,783	5,097	280	1,146	646	1,889
Onbeschermd	723	75	157	21	-	42	69	52	141	84	81
Put	1,473	190	562	12	-	41	192	99	320	24	32
Beschermd	1,361	186	541	9	-	41	175	89	286	7	25
Onbeschermd	112	4	21	3	-	-	17	10	34	17	7
Kreek of rivier	3,645	607	1,700	60	4	79	62	50	127	158	798
Levering met watertank/truck	1,427	288	683	19	-	56	80	45	168	70	17
Gebotteld water	29,987	12,652	7,332	3,540	232	1,833	3,560	112	654	19	53
Andere drinkwatervoorziening	4,420	1,291	2,149	119	11	121	138	55	415	48	73

Tabel J.15: Bewoonde woonverblijven, naar type toiletvoorziening, en naar district

Type toiletvoorziening	District										
	Totaal	Paramaribo	Wanica	Nickerie	Coronie	Saramacca	Commewijne	Marowijne	Para	Brokopondo	Sipaliwini
Totaal	171,751	70,208	47,510	13,017	1,014	7,589	13,721	3,545	9,450	1,967	3,730
WC met waterspoeling	156,068	67,023	42,453	12,690	976	7,086	13,175	2,576	7,688	1,095	1,306
Gedeeld	21,849	10,132	4,668	1,809	309	1,392	864	593	1,357	329	396
Niet gedeeld	133,899	56,747	37,720	10,853	667	5,683	12,278	1,972	6,310	761	908
Deling onbekend	320	144	65	28	-	11	33	11	21	5	-
Plee (privaat)	4,805	889	632	125	17	174	229	593	643	471	1,032
Gedeeld	1,739	326	146	59	9	57	38	242	146	170	546
Niet gedeeld	3,051	563	485	66	8	117	191	350	491	301	479
Deling onbekend	15	-	-	-	-	-	-	-	6	-	7
Open put of gat in de grond	3,947	714	1,611	67	4	88	106	213	556	133	455
Rivier of kreek	1,046	117	301	10	5	12	33	6	49	26	487
Bos of veld	1,608	247	607	24	3	36	29	5	79	184	394
Anders	4,277	1,218	1,906	101	9	193	149	152	435	58	56

Tabel J.16: Privéhuishoudens, naar bezit van specifieke artikelen en faciliteiten in het huishouden, en naar district

Huishoudelijke apparaten en faciliteiten	District									
	Paramaribo	Wanica	Nickerie	Coronie	Saramacca	Commewijne	Marowijne	Para	Brokopondo	Sipaliwini
Totaal	171,751	70,208	47,510	13,017	1,014	7,589	13,721	3,545	9,450	1,967
Kooktoestel (gas of elektrisch)										
In bezit	154,971	65,161	41,988	11,877	959	6,941	12,797	2,919	8,287	1,549
Niet in bezit	16,780	5,047	5,522	1,140	55	648	924	626	1,163	418
Radio/stereo set										
In bezit	78,123	34,934	21,281	6,158	490	3,261	6,637	841	3,768	369
Niet in bezit	93,628	35,274	26,229	6,859	524	4,328	7,084	2,704	5,682	1,598
Televisietoestel										
In bezit	60,128	25,367	15,538	5,211	254	3,387	5,979	867	2,713	416
Niet in bezit	111,623	44,841	31,972	7,806	760	4,202	7,742	2,678	6,737	1,551
Smart TV										
In bezit	118,371	51,373	32,842	8,416	736	4,527	9,847	2,449	6,309	1,063
Niet in bezit	53,380	18,835	14,668	4,601	278	3,062	3,874	1,096	3,141	904
Koelkast										
In bezit	145,190	63,213	39,845	11,520	890	6,479	12,174	2,299	7,174	1,004
Niet in bezit	26,561	6,995	7,665	1,497	124	1,110	1,547	1,246	2,276	963
Wasmachine										
In bezit	130,769	53,263	36,187	10,548	851	5,971	11,657	2,727	7,203	1,212
Niet in bezit	40,982	16,945	11,323	2,469	163	1,618	2,064	818	2,247	755
Vaste telefoonaansluiting										
In bezit	55,241	30,755	12,268	3,965	272	2,267	3,576	220	1,692	173
Niet in bezit	116,510	39,453	35,242	9,052	742	5,322	10,145	3,325	7,758	1,794
Mobiele telefoon/cellulair /smart phone										
In bezit	158,136	66,560	43,628	11,931	955	7,145	13,074	3,041	7,798	1,426
Niet in bezit	13,615	3,648	3,882	1,086	59	444	647	504	1,652	541
Waterpomp/hydrofoor										
In bezit	72,993	39,880	18,663	2,222	134	2,666	7,522	195	1,588	62
Niet in bezit	98,758	30,328	28,847	10,795	880	4,923	6,199	3,350	7,862	1,905
DVD/MP3/MP4 player										
In bezit	7,945	4,361	1,883	290	13	282	429	130	384	96
Niet in bezit	163,806	65,847	45,627	12,727	1,001	7,307	13,292	3,415	9,066	1,871

Tabel J.16: Privéhuishoudens, naar bezit van specifieke artikelen en faciliteiten in het huishouden, en naar district (vervolg)

Huishoudelijke apparaten en faciliteiten	District									
	Paramaribo	Wanica	Nickerie	Coronie	Saramacca	Commewijne	Marowijne	Para	Brokopondo	Sipaliwini
Computer										
In bezit	13,061	7,742	3,016	626	32	309	718	79	485	32
Niet in bezit	158,690	62,466	44,494	12,391	982	7,280	13,003	3,466	8,965	1,935
Laptop										
In bezit	50,360	25,645	13,533	3,115	189	1,861	3,598	379	1,774	170
Niet in bezit	121,391	44,563	33,977	9,902	825	5,728	10,123	3,166	7,676	1,797
Notebook										
In bezit	3,473	1,922	878	148	14	85	155	54	188	23
Niet in bezit	168,278	68,286	46,632	12,869	1,000	7,504	13,566	3,491	9,262	1,944
Tablet										
In bezit	30,747	15,866	8,095	1,517	146	921	2,057	491	1,273	214
Niet in bezit	141,004	54,342	39,415	11,500	868	6,668	11,664	3,054	8,177	1,753
Internetaansluiting										
In bezit	111,884	50,375	31,278	8,057	623	4,720	9,515	1,713	4,830	468
Niet in bezit	59,867	19,833	16,232	4,960	391	2,869	4,206	1,832	4,620	1,499
Microwave										
In bezit	82,266	39,007	22,197	5,839	499	3,303	6,777	856	3,289	374
Niet in bezit	89,485	31,201	25,313	7,178	515	4,286	6,944	2,689	6,161	1,593
Diepvries										
In bezit	96,680	36,693	27,790	8,249	551	4,977	8,644	2,175	4,951	1,051
Niet in bezit	75,071	33,515	19,720	4,768	463	2,612	5,077	1,370	4,499	916
Digitale video camera/ digitale fotocamera										
In bezit	11,045	5,399	3,462	631	33	328	698	91	334	16
Niet in bezit	160,706	64,809	44,048	12,386	981	7,261	13,023	3,454	9,116	1,951
Airconditioner										
In bezit	68,982	30,752	20,487	5,716	267	3,328	5,961	388	1,956	68
Niet in bezit	102,769	39,456	27,023	7,301	747	4,261	7,760	3,157	7,494	1,899
Lichtmotor/generator										
In bezit	3,737	1,533	967	174	6	241	309	62	181	32
Niet in bezit	168,014	68,675	46,543	12,843	1,008	7,348	13,412	3,483	9,269	1,935

Tabel J.16: Privéhuishoudens, naar bezit van specifieke artikelen en faciliteiten in het huishouden, en naar district (vervolg)

Huishoudelijke apparaten en faciliteiten	District									
	Paramaribo	Wanica	Nickerie	Coronie	Saramacca	Commewijne	Marowijne	Para	Brokopondo	Sipaliwini
Aansluiting op Satelliet TV/ schotel / Abonnee TV										
In bezit	4,684	2,577	977	519	11	76	253	29	176	5
Niet in bezit	167,067	67,631	46,533	12,498	1,003	7,513	13,468	3,516	9,274	1,962
Boiler/ Geiser										
In bezit	14,808	8,448	3,852	508	78	276	830	148	467	162
Niet in bezit	156,943	61,760	43,658	12,509	936	7,313	12,891	3,397	8,983	1,805
Wasdroger (droogtrommel)										
In bezit	6,108	3,596	1,489	222	38	173	308	44	197	31
Niet in bezit	165,643	66,612	46,021	12,795	976	7,416	13,413	3,501	9,253	1,936
Wasautomaat										
In bezit	34,560	18,398	9,023	2,433	123	1,422	2,061	120	911	40
Niet in bezit	137,191	51,810	38,487	10,584	891	6,167	11,660	3,425	8,539	1,927
Vaatafwasmachine										
In bezit	2,806	1,817	597	128	4	45	123	16	69	5
Niet in bezit	168,945	68,391	46,913	12,889	1,010	7,544	13,598	3,529	9,381	1,962
Alarm systeem										
In bezit	13,847	8,727	3,502	350	25	291	544	59	323	11
Niet in bezit	157,904	61,481	44,008	12,667	989	7,298	13,177	3,486	9,127	1,956
Home gym apparatuur										
In bezit	7,638	4,120	2,150	432	8	224	428	54	192	12
Niet in bezit	164,113	66,088	45,360	12,585	1,006	7,365	13,293	3,491	9,258	1,955

Tabel J.17: Privéhuishoudens, naar bezit van specifieke functionerende transportmiddelen, en naar district

Transportmiddel	District										
	Totaal	Paramaribo	Wanica	Nickerie	Coronie	Saramacca	Commewijne	Marowijne	Para	Brokopondo	Sipaliwini
Totaal	171,751	70,208	47,510	13,017	1,014	7,589	13,721	3,545	9,450	1,967	3,730
Fiets											
In bezit	40,127	16,102	10,111	5,000	557	1,536	4,027	470	2,079	105	140
Niet in bezit	131,624	54,106	37,399	8,017	457	6,053	9,694	3,075	7,371	1,862	3,590
E-Bike / E-Scooter / E-Step											
In bezit	7,922	2,624	2,041	929	69	347	1,184	152	543	5	28
Niet in bezit	163,829	67,584	45,469	12,088	945	7,242	12,537	3,393	8,907	1,962	3,702
Bromfiets/ scooter											
In bezit	39,860	10,753	10,480	7,269	456	2,864	5,332	258	1,969	148	331
Niet in bezit	131,891	59,455	37,030	5,748	558	4,725	8,389	3,287	7,481	1,819	3,399
Motorfiets											
In bezit	1,921	817	506	174	15	80	169	23	112	13	12
Niet in bezit	169,830	69,391	47,004	12,843	999	7,509	13,552	3,522	9,338	1,954	3,718
Personenauto/ Mini-bus											
In bezit	108,291	45,579	31,756	8,740	523	5,399	9,659	1,466	4,635	391	143
Niet in bezit	63,460	24,629	15,754	4,277	491	2,190	4,062	2,079	4,815	1,576	3,587
Bus, meer dan 8 personen											
In bezit	4,643	1,716	1,494	325	17	216	289	153	346	68	19
Niet in bezit	167,108	68,492	46,016	12,692	997	7,373	13,432	3,392	9,104	1,899	3,711
Pickup											
In bezit	10,358	4,378	3,259	621	59	724	631	92	519	43	32
Niet in bezit	161,393	65,830	44,251	12,396	955	6,865	13,090	3,453	8,931	1,924	3,698
Truck											
In bezit	1,678	660	572	103	15	114	87	23	74	21	9
Niet in bezit	170,073	69,548	46,938	12,914	999	7,475	13,634	3,522	9,376	1,946	3,721
ATV(All Terrain Vehicle)											
In bezit	657	235	204	40	5	63	46	7	34	7	16
Niet in bezit	171,094	69,973	47,306	12,977	1,009	7,526	13,675	3,538	9,416	1,960	3,714

Tabel J.17: Privéhuishoudens, naar bezit van specifieke functionerende transportmiddelen, en naar district (vervolg)

Transportmiddel	District										
	Totaal	Paramaribo	Wanica	Nickerie	Coronie	Saramacca	Commewijne	Marowijne	Para	Brokopondo	Sipaliwini
Boot /korjaal met motor											
In bezit	2,556	559	439	147	11	219	304	124	89	66	598
Niet in bezit	169,195	69,649	47,071	12,870	1,003	7,370	13,417	3,421	9,361	1,901	3,132
Boot /korjaal zonder motor											
In bezit	1,402	254	303	79	-	86	125	45	64	36	408
Niet in bezit	170,349	69,954	47,207	12,938	1,012	7,503	13,596	3,500	9,386	1,931	3,322
Ander vervoersmiddel											
In bezit	229	57	16	91	-	8	8	31	11	-	7
Niet in bezit	171,522	70,151	47,494	12,926	1,014	7,581	13,713	3,514	9,439	1,967	3,723

Tabel J.18: Privéhuishoudens, naar district, en naar voornaamste type energievoorziening

District	Voornaamste type energievoorziening								
	Totaal	Elektriciteit, rechtstreeks via EBS	Elektriciteit, rechtstreeks via overheid (DEV)	Elektriciteit, via buren	Eigen generator	Petroleum-lamp / kaars dia	Zonne-energie	Anders	Geen licht-voorziening
Totaal	171,751	160,371	3,022	2,706	456	470	1,565	924	2,237
Paramaribo	70,208	68,208	321	741	41	123	187	150	437
Wanica	47,510	44,174	631	957	31	192	440	239	846
Nickerie	13,017	12,766	56	44	12	19	35	17	68
Coronie	1,014	990	6	6	-	3	4	-	5
Saramacca	7,589	7,189	58	111	21	17	62	46	85
Commewijne	13,721	13,319	41	132	11	4	115	24	75
Marowijne	3,545	3,217	80	91	7	8	17	64	61
Para	9,450	8,326	133	375	56	46	195	125	194
Brokopondo	1,967	1,522	114	187	12	25	61	16	30
Sipaliwini	3,730	660	1,582	62	265	33	449	243	436

Tabel J.19: Privéhuishoudens, naar district, en naar productie van hernieuwbare/duurzame energie voor eigengebruik

District	Productie van hernieuwbare/duurzame energie, type van hernieuwbare/duurzame energie					
	Totaal	Productie van hernieuwbare/duurzame energie				Geen productie van hernieuwbare / duurzame energie
		Zonne-panelen	Windenergie	Biomassa	Andere bron	
Totaal	171,751	3,785	98	782	1,495	165,591
Paramaribo	70,208	1,061	37	489	394	68,227
Wanica	47,510	780	22	51	452	46,205
Nickerie	13,017	148	3	-	115	12,749
Coronie	1,014	8	-	-	-	1,003
Saramacca	7,589	172	-	4	35	7,377
Commewijne	13,721	224	-	7	77	13,412
Marowijne	3,545	116	5	100	22	3,302
Para	9,450	725	28	123	119	8,455
Brokopondo	1,967	28	-	-	197	1,742
Sipaliwini	3,730	523	-	5	82	3,119

Tabel J.20: Privéhuishoudens, naar district, en naar soort brandstof om te koken

District	Soort brandstof om te koken								
	Totaal	Hout / houtskool	Petroleum	Elektriciteit	Gas (propaan)	Zonne-energie	Biogas	Geen (kookt niet)	Anders
Totaal	171,751	6,643	171	3,169	158,871	162	1,973	511	251
Paramaribo	70,208	1,236	66	1,686	65,967	61	885	199	108
Wanica	47,510	2,561	67	733	43,346	38	494	176	95
Nickerie	13,017	502	13	95	12,352	3	25	17	10
Coronie	1,014	9	-	18	982	-	3	-	-
Saramacca	7,589	333	3	56	7,105	6	47	35	4
Commewijne	13,721	306	10	215	13,102	22	29	26	11
Marowijne	3,545	69	7	140	3,156	6	151	-	11
Para	9,450	378	-	196	8,568	17	253	29	8
Brokopondo	1,967	104	3	27	1,796	4	20	10	-
Sipaliwini	3,730	1,145	-	3	2,497	5	66	12	-

Tabel J.21: Privéhuishoudens, naar district, en naar wijze van huisvuil afvoer

District	Wijze van huisvuilafvoer										
	Totaal	Opgehaald, één keer per week	Opgehaald, twee keer per week	Opgehaald, meer dan twee keer per week	In vuil-container gedeponeerd	Verbrand door het huishouden	Begraven door het huishouden	Naar vuil-stortplaats gebracht	In rivier / goot / sloot gegooid	Elders gegooid	Anders
Totaal	171,751	13,271	143,190	1,253	434	5,311	904	4,108	217	1,646	1,417
Paramaribo	70,208	1,957	65,066	717	89	505	171	912	14	261	516
Wanica	47,510	1,948	41,591	179	121	1,081	347	1,234	51	583	375
Nickerie	13,017	1,186	11,400	47	4	181	17	112	4	30	36
Coronie	1,014	389	341	11	-	128	15	107	-	14	4
Saramacca	7,589	1,219	5,745	23	16	298	81	94	16	62	35
Commewijne	13,721	532	12,431	51	45	320	21	152	20	31	118
Marowijne	3,545	2,274	825	34	-	168	15	71	-	105	48
Para	9,450	2,975	4,842	145	110	496	86	368	14	181	233
Brokopondo	1,967	396	903	26	-	264	8	182	21	150	15
Sipaliwini	3,730	395	46	20	40	1,870	143	876	74	229	37

Annex II Begrippen en definities

Artritis. De medische term voor gewrichtsontsteking. Het is een overkoepelend begrip: het beschrijft een ontsteking van een of meer gewrichten, niet één specifieke ziekte

Astma. Een chronische ontstekingsziekte van de luchtwegen, waarbij de bronchiën vernauwen en overgevoelig reageren op prikkels.

Beperking. Het verschijnsel dat ontstaat uit de wisselwerking tussen de functioneringsproblemen die een persoon ervaart bij het uitvoeren van basisactiviteiten en belemmeringen in de omgeving, waardoor de persoon een verhoogd risico loopt op beperkingen in de maatschappelijke participatie.

Beroepsbevolking. De personen die actief zijn op de arbeidsmarkt, hetzij werkend, hetzij werkloos.

Binnenlandse migratie. De verplaatsing van personen van het ene district naar het ander binnen Suriname, waarbij de gebruikelijke woonplaats verandert.

Binnenlandse migrant. Een persoon die binnen Suriname van het ene district naar het andere is verhuisd en daarbij zijn gebruikelijke verblijfplaats heeft veranderd.

Bruto arbeidsparticipatie. Het aantal werkenden en werklozen (de beroepsbevolking), uitgedrukt als percentage van de totale bevolking in de leeftijdsgroep onder observatie.

Bruto participatiegraad (onderwijs). Het totale aantal leerlingen dat deelneemt aan een bepaald onderwijsniveau, ongeacht hun leeftijd, uitgedrukt als percentage van de totale bevolking in de officiële leeftijdsgroep voor dat onderwijsniveau.

Burgerlijke staat. Burgerlijke staat is de persoonlijke status van elk individu overeenkomstig de wettelijke bepalingen over het huwelijk van Suriname: ongehuwd, gehuwd bij wet, gescheiden, verweduwd.

Census. Het geheel van activiteiten bestaande uit de planning, verzameling, verwerking, evaluatie, verspreiding en analyse van gegevens op het kleinst mogelijke geografische niveau, die op een bepaald tijdstip betrekking hebben op alle eenheden die onderwerp zijn van de census (‘telling’) in een land of in een duidelijk afgebakend deel daarvan. In het geval van de Suriname Census 2024 gaat het om een gecombineerde volks- en woningtelling (zie aldaar).

Censusmoment. De meeste informatie uit de census verwijst naar de situatie op het censusmoment. Dit is middernacht van 13 op 14 oktober 2024.

Censusdag. De dag van 14 oktober, zijnde de dag volgend op het censusmoment

Censusnacht. De nacht van 13 op 14 oktober 2024, zijnde de nacht van het censusmoment.

Collectief huishouden. Een collectief huishouden bestaat uit een groep personen die in een door een instelling geëxploiteerd woonverblijf verblijft.

Cursus. Een trainingseenheid die bestaat uit een opeenvolging van onderwijsactiviteiten binnen een bepaald vakgebied of een reeks verwante vakgebieden. Dit kan ook worden aangeduid als een 'module', 'eenheid' of 'training'.

De facto bevolking. Alle personen die zich tijdens de censusnacht feitelijk op Surinaams grondgebied bevonden, ongeacht hun gebruikelijke woonplaats.

De jure bevolking. Alle personen die op het censusmoment hun gebruikelijke woonplaats in Suriname hadden, ongeacht of zij tijdens de censusnacht fysiek aanwezig waren.

Demografische druk. De verhouding tussen de bevolking in de afhankelijke leeftijdsgroepen (0-14 jaar en 65 jaar en ouder) en de bevolking in de werkzame leeftijd (15-64 jaar), uitgedrukt als het aantal personen in de afhankelijke leeftijdsgroepen per 100 personen in de werkzame leeftijdsgroep. Deze totale demografische druk kan worden opgesplitst in de 'groene druk' en de 'grijze druk' (zie aldaar).

Diabetes (*diabetes mellitus*). Een groep stofwisselingsziekten die wordt gekenmerkt door een chronisch verhoogd glucosegehalte in het bloed (hyperglykemie). De oorzaak is een tekort aan of een verminderde werking van insuline, het hormoon dat cellen glucose laat opnemen en dat de bloedsuikerspiegel regelt.

Emigratie. De migratie waarbij een persoon Suriname verlaat om zich in een ander land te vestigen, met de intentie daar gedurende ten minste zes maanden te verblijven.

Emigrant. Een persoon die Suriname heeft verlaten om zich in een ander land te vestigen, met de intentie daar gedurende ten minste zes maanden te verblijven.

Epilepsie. Een chronische neurologische aandoening die wordt gekenmerkt door een aanhoudende neiging tot het krijgen van epileptische aanvallen. Een epileptische aanval is een tijdelijke verstoring van de hersenactiviteit door overmatige, synchrone ontladingen van zenuwcellen in de hersenen, met verschijnselen die afhangen van waar in de hersenen dat gebeurt.

Etnische groep. Een groep personen die, hoofdzakelijk op basis van een gemeenschappelijke sociaal-culturele identiteit, het gevoel heeft een aparte groep in de samenleving te zijn, zich richt op het voortbestaan als groep en, als gevolg van het voorgaande, zich bewust onderscheidt van de anderen in de samenleving.

Geboorteplaats. Het district in Suriname of, indien geboren in het buitenland, het land waar de persoon geboren is.

Gebouw. Een zelfstandige fysieke constructie die één of meerdere woonverblijven of andere functies kan bevatten. Een gebouw kan worden gebruikt voor bewoning, bedrijfsactiviteiten, dienstverlening of andere doeleinden.

Gebruikelijke woonplaats. De gebruikelijke woonplaats is het adres waarop een persoon woonachtig is voor ten minste zes maanden of waar de persoon verwacht ten minste zes maanden woonachtig te zijn. In de Census 2024 verwijst de gebruikelijke woonplaats naar de woonplaats op de censusnacht.

Gehuwd. De wettelijk geregelde, formeel door de huwelijkse wetten bekrachtigde levensgemeenschap tussen één man en één vrouw.

Genderpariteitsindex. Een index die de verhouding weergeeft tussen de waarde van een bepaalde indicator voor vrouwen en die voor mannen en daarmee inzicht geeft in de mate van genderpariteit. Een waarde van 1 duidt op gelijkheid tussen vrouwen en mannen; een waarde kleiner dan 1 wijst op een achterstand voor meisjes of vrouwen en een waarde groter dan 1 op een achterstand voor jongens of mannen.

Gescheiden. De burgerlijke staat van een persoon van wie het huwelijk door een rechterlijk vonnis is ontbonden. Onder deze categorie vallen ook 'verstotingen': de status van een persoon wiens huwelijk volgens de Aziatische huwelijkswetgeving is aangegaan en ontbonden door tussenkomst van het Centraal Bureau voor Burgerzaken (CBB).

Geslachtsverhouding. Het aantal mannen per 100 vrouwen in een populatie.

Godsdienst / geloof / geloofsovertuiging. Zie 'Religie'.

Groene druk. De verhouding tussen de bevolking in de afhankelijke leeftijdsgroep 0-14 jaar en de bevolking in de werkzame leeftijdsgroep (15-64 jaar), uitgedrukt als het aantal personen in de afhankelijke leeftijdsgroep per 100 personen in de werkzame leeftijdsgroep.

Grijze druk. De verhouding tussen de bevolking in de afhankelijke leeftijdsgroep van 65 jaar en ouder en de bevolking in de werkzame leeftijdsgroep (15-64 jaar), uitgedrukt als het aantal personen in de afhankelijke leeftijdsgroep per 100 personen in de werkzame leeftijdsgroep.

Hoofd van het huishouden. Het hoofd van het huishouden is de persoon die door de overige huishoudleden wordt erkend als degene die verantwoordelijkheid draagt voor huishoudelijke beslissingen. Wanneer geen hoofd van het huishouden kon worden aangewezen, werd tijdens de volkstelling de oudste persoon binnen het huishouden als hoofd geregistreerd.

Hoogst gevolgde opleiding. Het hoogste onderwijstype binnen het formele onderwijs dat een persoon tot en met schooljaar 2024-2025 gevolgd heeft.

Huidige of gevolgde onderwijsniveau. Het niveau dat een persoon op het einde van het schooljaar voor de Census 2024 volgde.

Huishouden. Een persoon of groep van personen, die als individu of als groep voorzieningen getroffen heeft of heeft laten treffen om zichzelf te voorzien van voedsel of andere essentiële zaken voor een bestaan. Een huishouden kan een privéhuishouden of een collectief huishouden betreffen (zie aldaar).

Huishoudlid (privéhuishoudens). Een persoon die deel uitmaakt van een privéhuishouden en die samen met de overige leden van het huishouden voorziet in hun dagelijkse levensbehoeften.

Immigratie. De migratie waarbij een persoon zich vanuit het buitenland in Suriname vestigt, met de intentie daar gedurende ten minste zes maanden te verblijven.

Immigrant. Een persoon die vanuit het buitenland naar Suriname is gekomen om zich daar te vestigen, met de intentie om daar gedurende ten minste zes maanden te verblijven.

Imputatie. Het proces waarbij ontbrekende, ongeldige of inconsistente gegevens in een dataset worden vervangen door geschatte of afgeleide waarden, op basis van beschikbare informatie en vooraf vastgestelde methoden, met als doel een zo volledig en consistent mogelijk gegevensbestand te verkrijgen.

Kleine zelfstandige. Een werkzaam persoon die voor eigen rekening of samen met een of meer partners werkt en die niet op continue basis werknemers in dienst heeft.

Leeftijd. Het tijdsinterval tussen de geboortedatum en de censusdag, 14 oktober 2024, uitgedrukt in voltooide jaren.

Levendgeboren kind. Een kind dat na de geboorte heeft geademd of een ander teken van leven heeft getoond.

Matching: Het proces waarbij de gegevens van personen en/of huishoudens die tijdens een Post-Enumeration Survey zijn geregistreerd, worden vergeleken met de censusgegevens om vast te stellen welke registraties betrekking hebben op dezelfde personen en/of huishoudens.

Mediane leeftijd. De leeftijd die de bevolking in twee even grote groepen verdeelt: 50 procent van de bevolking is jonger dan of even oud als de mediane leeftijd en 50 procent is ouder dan of even oud als deze leeftijd.

Nationaliteit. De door het interne recht van een staat geregelde rechtsbetrekking tussen de staat en haar burgers. Die band geeft de persoon bepaalde rechten (zoals het recht op binnenkomst en verblijf in dat land, bescherming door dat land, en doorgaans politieke rechten zoals stemmen) en plichten (zoals militaire dienstplicht of belastingplicht), en de staat beschouwt die persoon als zijn onderdaan.

Netto arbeidsparticipatiegraad: Het aantal werkenden, uitgedrukt als percentage van de totale bevolking in de betreffende leeftijdsgroep.

Netto participatiegraad (onderwijs). Het aantal leerlingen dat behoort tot de officiële leeftijdsgroep voor een bepaald onderwijsniveau en aan dat niveau deelneemt, uitgedrukt als percentage van de totale bevolking in die leeftijdsgroep.

Niet-beroepsbevolking. Personen buiten de beroepsbevolking zijn personen die in de referentieperiode van 7 tot en met 13 oktober 2024 niet werkten en in die periode niet naar werk zochten.

Onbetaalde gezinswerker in een familiebedrijf. Een werkzame persoon die een baan heeft als zelfstandige zonder personeel in een marktgerichte onderneming die wordt uitgebaat door een verwante persoon uit hetzelfde huishouden en die daarvoor geen salaris ontvangt.

Ondertelling. Het aantal personen dat tijdens de census niet is geteld, maar volgens de resultaten van de Post-Enumeration Survey wel tot de te tellen bevolking behoort.

Ondertellingsgraad. Het aantal personen dat tijdens de census niet is geteld, uitgedrukt als percentage van de geschatte werkelijke bevolking. De ondertellingsgraad geeft aan welk deel van de bevolking bij de census niet is geteld.

Ongehuwd. De burgerlijke staat van een persoon die nooit gehuwd is geweest.

Opleiding. Een onderwijsprogramma dat ingericht is om de benodigde kennis en vaardigheden voor een beroep of bedrijf over te brengen met de bedoeling om personen in een (nieuwe) functie te ontwikkelen.

Positie in de werkkring: De aard van de betrekking die werkende personen innemen in hun werkkring, als werknemer, werkgever, zelfstandige zonder personeel, lid van een producentencoöperatie of meewerkend gezinslid.

Post-Enumeration Survey. Een huishoudsteekproefonderzoek dat na een census wordt georganiseerd en tot doel heeft indicatoren van de kwaliteit van een census te produceren, over het algemeen indicatoren voor de dekkingsgraad van de census en vaak over de kwaliteit van de verstrekte informatie.

Privéhuishouden. Een persoon of een groep personen die gezamenlijk en zelfstandig voorzieningen hebben getroffen om te voorzien in hun dagelijkse levensbehoeften, zoals voedsel en eventuele andere essentiële zaken. Personen binnen een privéhuishouden hoeven geen familie van elkaar te zijn.

Religie. De religieuze verbondenheid van een persoon, ongeacht of er sprake is van vertegenwoordiging door een georganiseerde groep met specifieke religieuze of spirituele leerstellingen.

Samenwoningsverband. Het hebben van een intieme relatie met iemand van de andere of dezelfde sekse, gekoppeld aan het al dan niet gezamenlijk wonen in een huishouden van de beide personen.

Sikkelcelziekte. Een groep erfelijke aandoeningen van de hemoglobine, waarbij rode bloedcellen onder bepaalde omstandigheden een sikkel- of halvemaanvorm aannemen in plaats van de normale ronde vorm. Die vormverandering maakt de cellen star en kleverig, waardoor ze korte bloedvaten kunnen afsluiten en sneller afgebroken worden.

Tertiair onderwijs. Formeel onderwijs dat voortbouwt op het secundair onderwijs en dat is gericht op verdere leeractiviteiten, meestal binnen een gespecialiseerd vakgebied, en dat doorgaans tot doel heeft de deelnemer een kwalificatie te laten behalen.

Training. Het aanleren van nieuwe kennis, attitudes en vaardigheden, en het oefenen hiermee in de training om het vervolgens in de praktijk toe te passen. In de census valt training buiten het formele onderwijs en leidt niet tot een erkend diploma.

Tuberculose. Een infectieziekte die wordt veroorzaakt door bacteriën uit het Mycobacterium tuberculosis-complex, met name Mycobacterium tuberculosis. De bacterie wordt van mens op mens overgedragen via kleine druppeltjes in de lucht (aerosolen) die vrijkomen bij hoesten, niezen of praten, en treft in de eerste plaats de longen.

Verdubbelingstijd. De theoretische tijd die nodig is voordat een bevolking, bij een constant groeitempo, twee keer zo groot wordt.

Verweduwd. De burgerlijke staat van een persoon wiens huwelijkspartner is overleden en die niet hertrouwd is.

Volkstelling. Het geheel van activiteiten bestaande uit de planning, verzameling, verwerking, evaluatie, verspreiding en analyse van demografische, economische en sociale gegevens op het kleinst mogelijke geografische niveau, die op een bepaald tijdstip betrekking hebben op alle personen in een land of in een duidelijk afgebakend deel daarvan.

Werkende / werkzame bevolking. Personen die gedurende de referentieperiode van 7 tot en met 13 oktober 2024 een economische activiteit hebben verricht waarvoor zij geld of in natura als beloning hebben ontvangen, in de vorm van loon of salaris, of winst verkregen uit eigen arbeid. Deze categorie omvat ook personen die een betaalde baan of bedrijfsactiviteit hadden, maar tijdelijk afwezig waren tijdens de referentieperiode.

Werkgever. Een werkzame persoon die voor eigen rekening of samen met een of enkele partners werkt waarbij de beloning rechtstreeks afhankelijk is van de winst die wordt behaald met de geproduceerde goederen en/of diensten, en die in deze hoedanigheid op continue basis één of meer personen in dienst heeft genomen om als werknemer voor hen te werken.

Werkloosheidscijfer. Het aantal werklozen, uitgedrukt als percentage van de beroepsbevolking in de betreffende leeftijdsgroep.

Werkloze bevolking. Personen die in de referentieperiode van 7 tot en met 13 oktober 2024 niet werkzaam waren en in deze periode gezocht hebben naar werk.

Werknemer. Een werkzame persoon die een baan heeft die wordt aangemerkt als een baan in loondienst en daarbij op basis van een expliciete (schriftelijke of mondelinge) of impliciete arbeidsovereenkomst een basisbeloning ontvangt die niet rechtstreeks afhankelijk is van de inkomsten van de eenheid waarvoor wordt gewerkt.

Woningtelling. Het geheel van activiteiten bestaande uit de planning, verzameling, verwerking, evaluatie, verspreiding en analyse van statistische gegevens over het aantal en de staat van woningen en de voorzieningen waarover huishoudens beschikken, die op een bepaald tijdstip betrekking hebben op alle woonverblijven en de bewoners daarvan in een land of in een duidelijk afgebakend deel daarvan.

Woonverblijf: Een afzonderlijke ruimte of eenheid binnen een gebouw die bedoeld is voor bewoning door één of meerdere personen of huishoudens. Een gebouw kan één of meerdere woonverblijven bevatten.

Ziektekosten. Alle kosten die te maken hebben met ziekte of de preventie van ziekte bij personen.

Annex III Vragenlijst van de census

NEGENDE ALGEMENE VOLKS- EN WONINGTELLING

Geheimhouding gewaarborgd op grond van de Volkstellingswet uit 1949 G.B. 1949, no. 110, op grond van de Statistiekwet uit 2002 S.B. 2002, no. 97 en op grond van de Wet Negende Algemene Volkstelling S.B. 2024, no. 133

Bestemd voor de supervisor

HUISHOUD IDENTIFICATIE

District | Ressort | Telblok | Gebouwnr. | Woonverblijfnr. | Huishoudnr.

NAAM VAN DE PLAATS / GEBIED: (BIJV. BUURT,PLANTAGE, DORP)

WOONADRES VAN HET HUISHOUDEN: CODE:

Straatnaam

Huisnr. / Perceel nr.

Letter(s)

Appartement/Kamer nr.

ALLEEN VOOR INSTELLINGEN DIE VALLEN ONDER SPECIAL OPERATIONS

Naam instelling

Appartement/Kamer nr.

BEZOEKEN STAAT VAN DE TELLER:

Bezoek nr.	Datum van bezoek dag	Datum van bezoek mnd	Tijdstip van start van bezoek	Tijdstip van einde bezoek	Duur van bezoek (in minuten)	Resultaat*	Dropdown als Code 8	Opmerking / Naam van bedrijf of Instantie (als resultaat is code 8)
			u.	u.				
			u.	u.				
			u.	u.				
			u.	u.				
			u.	u.				
			u.	u.				

***Resultaat codes:**
1 = Vragenlijst volledig afgerond
2 = Vragenlijst deels afgerond
3 = Geen geschikte respondent thuis/ niemand thuis
4 = Taalbarriere (taal noteren)
5 = Weigering
6 = Vacant
7=Anders
8= Geen huishouden (dropdown:bedrijf, kantoor, kerk, school, centrum etc)

Naam en voornaam:	Paraaf	Code	Dag	Mnd
Teller:				
Supervisor:				
IT Supervisor				
DTS'er				

Screener: Code | Dag | Mnd | Jaar

Codeur: Code | Dag | Mnd | Jaar

NEGENDE ALGEMENE VOLKS- EN WONINGTELLING

CENSUS 9
TERI SRANAN, SABI SRANAN

Geheimhouding gewaarborgd op grond van de Volkstellingswet uit 1949 G.B. 1949, no. 110, op grond van de Statistiekwet uit 2002 S.B. 2002, no. 97 en op grond van de Wet Negende Algemene Volkstelling S.B. 2024, no. 133

Bestemd voor de supervisor

HUISHOUD IDENTIFICATIE

District	Ressort	Telblok	Gebouwnr.	Woonverblijfnr.	Huishoudnr.

NAAM VAN DE PLAATS / GEBIED: (BIJV. BUURT,PLANTAGE, DORP)

CODE:

WOONADRES VAN HET HUISHOUDEN:

Straatnaam

Huisnr. / Perceel nr.

Letter(s)

Appartement/Kamer nr.

ALLEEN VOOR INSTELLINGEN DIE VALLEN ONDER SPECIAL OPERATIONS

Naam instelling

Appartement/Kamer nr.

BEZOEKEN STAAT VAN DE TELLER:

Bezoek nr.	Datum van bezoek dag	Datum van bezoek mnd	Tijdstip van start van bezoek	Tijdstip van einde bezoek	Duur van bezoek (in minuten)	Resultaat*	Dropdown als Code 8	Opmerking / Naam van bedrijf of Instantie (als resultaat is code 8)
			u.	u.				
			u.	u.				
			u.	u.				
			u.	u.				
			u.	u.				
			u.	u.				

***Resultaat codes:**
1 = Vragenlijst volledig afgerond
2 = Vragenlijst deels afgerond
3 = Geen geschikte respondent thuis/ niemand thuis
4 = Taalbarriere (taal noteren)
5 = Weigering
6 = Vacant
7=Anders
8= Geen huishouden (dropdown:bedrijf, kantoor, kerk, school, centrum etc)

Naam en voornaam:	Paraaf	Code	Dag	Mnd
Teller:				
Supervisor:				
IT Supervisor				
DTS'er				

	Code	Dag	Mnd	Jaar
Screener:				

	Code	Dag	Mnd	Jaar
Codeur:				

Persoonsmodule
Listing van Personen

TABEL 1 A: LISTING VAN HUISHOUDLEDEN

Voor de telling van het totaal aantal personen in Suriname, moeten wij weten hoeveel leden dit huishouden telt.
Kunt u daarom de namen noemen van alle personen die op 14 oktober 2024 gewoonlijk tot dit huishouden behoorden?
Begint u met het noemen van de naam van het hoofd van het huishouden.
Als er geen hoofd is, begin dan met de oudste persoon binnen het huishouden.

Een lid van het huishouden:
-is iemand die gewoonlijk tot het huishouden behoort
-is iemand die gewoonlijk minstens 4 dagen per week eet en slaapt in het huishouden.(slapen prefereert)
- woont permanent hier
- woont tijdelijk hier en zal 6 maanden of langer hier blijven
- woont hier, maar slaapt i.v.m. werk door de week elders en is in het weekend thuis.
- woont hier, maar is gedurende meerdere dagen of weken niet thuis ivm werk (detachering)
- woont hier, maar is korter dan 6 maanden afwezig vanwege werk/studie/vakantie/ziekenhuisopname/ en of andere reden

Noot voor de interviewer:

Vul hieronder de informatie in van elke persoon die tot het huishouden behoorde op 14 oktober 2024, ook al is de persoon inmiddels overleden. ***Let op: Baby's die op of na 14 oktober 2024 zijn geboren, worden niet meegeteld.***

Interviewer: Censusnacht is 13 okt 2024 18.00u tot 14 okt. 06.00u 2024
: **Censusmoment is 14 okt. 00.00u (middernacht, 13 okt. op 14 okt. 2024)**

Hoeveel personen behoren gewoonlijk tot dit huishouden?

	Totaal
Totaal aantal personen in het huishouden	

Hh lid nr.	Familienaam	Voornamen	Geslacht 1 = Man 2 = Vrouw	Leeftijd	Relatie tot hoofd van het HH (*)	Deze persoon was op censusnacht (#)
1						
2						
3						
4						
5						
6						
7						
8						

**CAPI DROPDOWN opties voor selectie:* 1 = Zelf hoofd v.h HH 2 = Echtegeno(o)te / partner van het hoofd 3 = Kind/adoptie/stief 4 = Pleegkind 5= Kleindkind 6 = Ouder/pleeg-/schoonouder 7= Schoonzoon/-dochter/partner v kind 8= Groot-/grootschoonouder 9= Ander familielid v/h hoofd 10= Inwonende hulp i/h HH 11= Andere persoon, geen familie 97= Weet niet 99= Geen antwoord

 # CAPI DROPDOWN opties voor selectie: 1 = Aanw. in het WV 2 = Afw, elders in sur 3 = Afw. Buitenland

	Man	Vrouw	Totaal
Totaal aantal personen in het huishouden			

Ga na invulling van dit gedeelte naar tabel 1B !

Voordat u met tabel 1B begint, moet u tabel 1A hebben afgerond.

TABEL 1 B: LISTING VAN BEZOEKERS AAN HET HUISHOUDEN
Had het huishouden op 14 okt. 2024 behalve de permanente huishoudleden ook bezoekers, gasten of loge's, die korter dan 6 maanden in het huishouden zouden blijven?

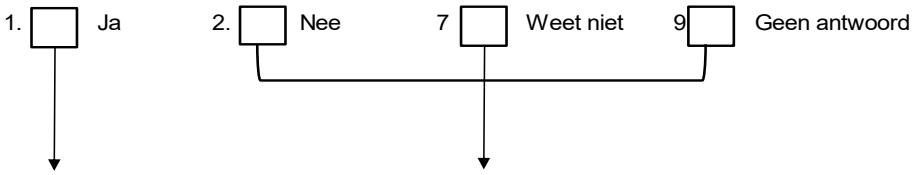

Vul onderstaande tabel in **Ga door naar P01a**

Noot voor de interviewer :
Vul hieronder de informatie in van personen die **NIET** tot het huishouden behoorden op 14 okt. 2024, maar wel tijdelijk (korter dan 6 maanden) bij het huishouden verbleven of zouden verblijven,
ALS BEZOEKER/ LOGÉ.

Interviewer: Censusnacht is 13 okt 2024 18.00u tot 14 okt. 06.00u 2024
: **Censusmoment is 14 okt. 00.00u (middernacht, 13 okt. op 14 okt. 2024)**

Bez nr	Familienaam	Voornaam + Initialen	Geslacht 1 = man 2 = vrouw	Leeftijd	Nationaliteit	Deze bezoeker woont gewoonlijk	Deze bezoeker was op censusnacht
						#	*
1							
2							
3							
4							
5							
6							
7							
8							

*Code nationaliteiten: 1 = Surinaamse 2 = Nederlandse 3 = Guyanese 4 = Frans-Guyanese 5 = Braziliaanse 6 = Haïtiaanse 7 = Chinese 8 = Amerikaanse 9 = Ov. Caricom 10 = Cubaanse 11 = Venezolaanse 12 = Indiase 13= Andere 97 = Weet Niet 99 = Geen antw.

 # CAPI DROPDOWN opties voor selectie: 1 = Elders in Suriname 2 = In het buitenland

** CAPI DROPDOWN opties voor selectie:* 1 = Aanwezig in het HH 2 = Elders in Suriname

	Man	Vrouw	Totaal
Totaal aantal bezoekers			

Ga na invulling van dit gedeelte naar vraag P01a !

District	Ressort	Telblok	Gebouwnr	Woonverblijfnr	Huishoudnr	P-module vragenlijst	van

ALLE PERSONEN IN HET HUISHOUDEN

PN	P01a	P01b
Pers. nr. van deze pers.	Mag ik, beginnend met het hoofd van het huishouden, de ID informatie van de personen die tot dit huishouden behoren: **Instructie v/d interviewer: je moet de ID informatie uit een formeel document overnemen (ID kaart, rijbewijs, familieboek, paspoort, med.kaart)** **Let op: eerst de familienaam noteren en dan de voornamen. (De E-ID van vrouwen heeft alleen de meisjesnaam)** **Indien geen hoofd v/h huish. beginnen met de oudste pers. i/h huishouden** **Let op: de ID informatie wordt iugevulkd voor personen vanaf 16 jaar en ouder** **Indien Identiteits nr. wel ingevuld, ga verder naar P02** **Indien geen Identiteits nr. ingevuld, ga verder naar P01b** Naam en voorna(a)m(en) van de persoon	Waarom is er bij P01a geen ID nummer voor deze persoon genoteerd? 1 = Persoon is jonger dan 16 jaar 2 = Identiteitsinformatie niet achtergelaten voor respondent 3 = Persoon heeft geen formeel ID document 4 = ID documenten verloren / gestolen / / vernietigd e.d. 5 = Overige, specificeer 7 = Weet niet 9 = Geen antwoord
1	Identiteits #	Indien overige (code 5) nl.
2	Identiteits #	Indien overige (code 5) nl.
3	Identiteits #	Indien overige (code 5) nl.
4	Identiteits #	Indien overige (code 5) nl.
5	Identiteits #	Indien overige (code 5) nl.
6	Identiteits #	Indien overige (code 5) nl.
7	Identiteits #	Indien overige (code 5) nl.
8	Identiteits #	Indien overige (code 5) nl.

ALLE PERSONEN IN HET HUISHOUDEN

PN	P02	P05a	P5b	P5c	P6b		P6c
Pers. nr. van deze pers.	Bij welk CBB (BVB) kantoor is deze persoon geregistreerd? 9997=Weet niet 9999 = Geen *Zie flashcard voor de codering* (CAPI dropdown) Naam van het Bureau voor Burgerzaken	Wat is de geboortedatum van deze persoon? **Schrijf het jaartal voluit.** (link met tabel 1A) **Indien de dag of de maand onbekend is, vul in 97** **Indien het jaar onbekend is, vul in 9997** Dag	Mnd	Jaar	Deze persoon is een kind van (het huishoudlid met persoonsnr): **Instructie:** **indien de vader of moeder v/d persoon niet tot dit huish. behoort, vul in: 00 voor persoonsnr van vader en/of moeder** P nummers van leden uit tabel 1A moeten in dropdown komen. (incl 00) Persoonsnr van Vader	Moeder	Deze persoon is de partner van (HHlid met persoonsnr): **Instructie:** **indien geen partner of als de partner van het huishoud lid niet behoort tot dit huishouden, vul in: 00 voor persoonsnr** *P nummers van leden uit tabel 1A moeten in dropdown komen.(incl 00)* Persoonsnr van de partner
1	Code ☐ Weet niet ☐ 9997						
2	Code ☐ Weet niet ☐ 9997						
3	Code ☐ Weet niet ☐ 9997						
4	Code ☐ Weet niet ☐ 9997						
5	Code ☐ Weet niet ☐ 9997						
6	Code ☐ Weet niet ☐ 9997						
7	Code ☐ Weet niet ☐ 9997						
8	Code ☐ Weet niet ☐ 9997						

ALLE PERSONEN IN HET HUISHOUDEN

PN	P7	P8a	P8b
Pers. nr. van deze pers.	Wat is de godsdienst /geloofsovertuiging van deze persoon? (CAPI Dropdown) **Christendom** 1 = Rooms Katholiek 2 = Luthers 3 = Volle Evangelie 4 = E.B.G. 5 = Hervormd 6 = Jehovah's Getuigen 7 = Overig Christ. **Hindoeïsme** 8 = Sanatan Dharm 9 = Arya 10 = Overig Hindoe **Islam** 11 = Islam - Soenniet 12 = Islam - Ahmadyah 13 = Overig Islam **Overige Godsdiensten** 14 = Javanisme 15 = Jodendom 16 = Winti 17 = Rastafari 18 = Andere,…… 19 = Geen godsdienst 99 = Geen antwoord 97 = Weet niet	Tot welke etnische groep rekent deze persoon zichzelf? **(Antwoordopties niet opnoemen) Zelfidentificatie!!** 1 = Inheems/Indiaan 2 = Marron/Bosl.creool **P8b** 3 = Creool 4 = Afrosurinamer 5 = Hindostaan 6 = Javaan 7 = Chinees 8 = Kaukasisch/blank 9 = Gemengd 10 = Overige 97 = Weet niet 99 = Geen antwoord **P9**	Tot welke stam behoort deze persoon? (Dropdown) 1 = Arowakken 2 = Caraiben 3 = Wajana 4 = Trio 5 = Akurio 6 = Saramaccaners 7 = Aukaners 8 = Matuariers 9 = Paramaccaners 10 = Bonni/Aluku 11 = Kwinti 12 = Andere stam, specificeer 13 = Geen 97 = Weet niet 99 = Geen antwoord
1	☐ Indien andere (code 18) nl. _____	☐ **(9) vul in etniciteit vader en moeder** Etn. vader ☐ Etn. moeder ☐	☐ Indien anders (code 12) _……
2	☐ Indien andere (code 18) nl. _____	☐ **(9) vul in etniciteit vader en moeder** Etn. vader ☐ Etn. moeder ☐	☐ Indien anders (code 12) _……
3	☐ Indien andere (code 18) nl. _____	☐ **(9) vul in etniciteit vader en moeder** Etn. vader ☐ Etn. moeder ☐	☐ Indien anders (code 12) _……
4	☐ Indien andere (code 18) nl. _____	☐ **(9) vul in etniciteit vader en moeder** Etn. vader ☐ Etn. moeder ☐	☐ Indien anders (code 12) _……
5	☐ Indien andere (code 18) nl. _____	☐ **(9) vul in etniciteit vader en moeder** Etn. vader ☐ Etn. moeder ☐	☐ Indien anders (code 12) _……
6	☐ Indien andere (code 18) nl. _____	☐ **(9) vul in etniciteit vader en moeder** Etn. vader ☐ Etn. moeder ☐	☐ Indien anders (code 12) _……
7	☐ Indien andere (code 18) nl. _____	☐ **(9) vul in etniciteit vader en moeder** Etn. vader ☐ Etn. moeder ☐	☐ Indien anders (code 12) _……
8	☐ Indien andere (code 18) nl. _____	☐ **(9) vul in etniciteit vader en moeder** Etn. vader ☐ Etn. moeder ☐	☐ Indien anders (code 12) _……

ALLE PERSONEN IN HUISHOUDEN				
PN	**P9**	**P10a**	**P10b**	**P11a**
Pers. nr. van deze pers.	Welke nationaliteit heeft deze persoon? DROPDOWN VAN ALLE LANDEN 97 = Weet niet 99 = Geen antwoord	Is deze persoon in Suriname geboren? 1= Ja → Ga naar **10b** 2 = Nee 7 = Weet niet } **11a** 9 = Geen antwoord	In welk district is deze persoon geboren? 1 = Paramaribo 2 = Wanica 3 = Nickerie 4 = Coronie 5 = Saramacca 6 = Commewijne 7 = Marowijne 8 = Para 9 = Brokopondo 10 = Sipaliwini 11= District Suirname 12= In Sur. distr. onb. } **P12**	In welk land is deze persoon geboren? DROPDOWN VAN ALLE LANDEN 97 = Weet niet 99 = Geen antwoord
1			Geen antw 99 → **P12**	
2			Geen antw 99 → **P12**	
3			Geen antw 99 → **P12**	
4			Geen antw 99 → **P12**	
5			Geen antw 99 → **P12**	
6			Geen antw 99 → **P12**	
7			Geen antw 99 → **P12**	
8			Geen antw 99 → **P12**	

ALLE PERSONEN IN HUISHOUDEN					FILTER
PN	**P11b**	**P11c**	**P12**	**P13**	
Pers. nr. van deze pers.	**Indien de persoon niet de Surinaamse nationaliteit bezit en niet in Suriname geboren is, ga naar vraag 11c** **Indien de persoon de Surinaamse nationaliteit heeft en in het buitenland is geboren:** In welk jaar heeft deze persoon de Surinaamse nationaliteit verkregen?	**Voor alle personen in het buitenland geboren:** In welk jaar is deze persoon komen wonen in Suriname? (voor 6 mnd of langer)	Vanaf welk jaar woont deze persoon op dit adres?	Waar woonde deze persoon voorheen (voorlaatste woonadres)? 1= Dit adres 2 = Andr adr. in dit district 3 = Andr district…….. 4 = District onbekend 5 = Buitenland DROPDOWNS bij 3 en 5 (districten en landen) 97 = Weet niet 99 = Geen antwoord	**Instructie:** **Kruis het juiste hokje aan, op basis van het antwoord op P10a en volg de onderstaande instructies op** **Let op:** **Bij invulling van codes 7 of 9 bij P10a, moet u het hokje "Weet niet" aankruisen, en ga naar P18** **Is de persoon in Suriname geboren?**
1	Jaar: ☐☐☐☐ WN ☐ 9997	Jaar: ☐☐☐☐ WN ☐ 9997	Jaar: ☐☐☐☐ WN ☐ 9997	☐ Indien (3 of 5) Welk district ☐☐☐	**Ja** ☐ → **P14** **Nee** ☐ **Weet niet / GA** ☐ → **P18**
2	Jaar: ☐☐☐☐ WN ☐ 9997	Jaar: ☐☐☐☐ WN ☐ 9997	Jaar: ☐☐☐☐ WN ☐ 9997	☐ Indien (3 of 5) Welk district ☐☐☐	**Ja** ☐ → **P14** **Nee** ☐ **Weet niet / GA** ☐ → **P18**
3	Jaar: ☐☐☐☐ Weet niet ☐ 9997	Jaar: ☐☐☐☐ Weet niet ☐ 9997	Jaar: ☐☐☐☐ Weet niet ☐ 9997	☐ Indien (3 of 5) Welk district ☐☐☐	**Ja** ☐ → **P14** **Nee** ☐ **Weet niet / GA** ☐ → **P18**
4	Jaar: ☐☐☐☐ Weet niet ☐ 9997	Jaar: ☐☐☐☐ Weet niet ☐ 9997	Jaar: ☐☐☐☐ Weet niet ☐ 9997	☐ Indien (3 of 5) Welk district ☐☐☐	**Ja** ☐ → **P14** **Nee** ☐ **Weet niet / GA** ☐ → **P18**
5	Jaar: ☐☐☐☐ Weet niet ☐ 9997	Jaar: ☐☐☐☐ Weet niet ☐ 9997	Jaar: ☐☐☐☐ Weet niet ☐ 9997	☐ Indien (3 of 5) Welk district ☐☐☐	**Ja** ☐ → **P14** **Nee** ☐ **Weet niet / GA** ☐ → **P18**
6	Jaar: ☐☐☐☐ Weet niet ☐ 9997	Jaar: ☐☐☐☐ Weet niet ☐ 9997	Jaar: ☐☐☐☐ Weet niet ☐ 9997	☐ Indien (3 of 5) Welk district ☐☐☐	**Ja** ☐ → **P14** **Nee** ☐ **Weet niet / GA** ☐ → **P18**
7	Jaar: ☐☐☐☐ Weet niet ☐ 9997	Jaar: ☐☐☐☐ Weet niet ☐ 9997	Jaar: ☐☐☐☐ Weet niet ☐ 9997	☐ Indien (3 of 5) Welk district ☐☐☐	**Ja** ☐ → **P14** **Nee** ☐ **Weet niet / GA** ☐ → **P18**
8	Jaar: ☐☐☐☐ Weet niet ☐ 9997	Jaar: ☐☐☐☐ Weet niet ☐ 9997	Jaar: ☐☐☐☐ Weet niet ☐ 9997	☐ Indien (3 of 5) Welk district ☐☐☐	**Ja** ☐ → **P14** **Nee** ☐ **Weet niet / GA** ☐ → **P18**

ALLE PERSONEN (Verblijf en Migratie)

PN	P14	P15	P16	P17
Pers. nr. van deze pers.	Heeft deze persoon ooit in <u>een ander land</u> gewoond? (voor 6 mnd of langer?) 1 = Ja } **P15** 2 = nee 7 = Weet niet 9 = Geen antwoord } **P18**	In welk <u>ander land</u> heeft deze persoon voor het laatst gewoond? DROPDOWN VAN ALLE LANDEN 9997 = Weet niet 9999 = Geen antwoord	In welk jaar is deze persoon teruggekeerd naar Suriname <u>om zich te vestigen</u>?	Wat was de hoofdreden dat deze persoon zich weer heeft gevestigd in Suriname? **Slechts één antw. mogelijk** 1 = Suriname is vaderland 2 = Familie hereniging 3 = Gedeporteerd/ onvrijwillige terugkeer 4 = Onderneming opstarten/ Baan 5 = Pensionering 6 = Heimwee 7 = Studie 8 = Huwelijk/relatie 9 = Met ouders / familie meegereisd 10 = Andere reden, specificeer 97 = Weet niet 99 = Geen antwoord
1	☐	Code ☐	☐ Weet niet ☐	☐ Indien andere reden(10) nl _____
2	☐	Code ☐	☐ Weet niet ☐ 9997	☐ Indien andere reden(10) nl _____
3	☐	Code ☐	☐ Weet niet ☐ 9997	☐ Indien andere reden(10) nl _____
4	☐	Code ☐	☐ Weet niet ☐ 9997	☐ Indien andere reden(10) nl _____
5	☐	Code ☐	☐ Weet niet ☐ 9997	☐ Indien andere reden(10) nl _____
6	☐	Code ☐	☐ Weet niet ☐ 9997	☐ Indien andere reden(10) nl _____
7	☐	Code ☐	☐ Weet niet ☐ 9997	☐ Indien andere reden(10) nl _____
8	☐	Code ☐	☐ Weet niet ☐ 9997	☐ Indien andere reden(10) nl _____

ALLE PERSONEN (Verblijf en Migratie)		
PN	**P18**	**P19**
Pers. nr. van deze pers.	Waar woonde deze persoon **1 jaar** geleden, dus in oktober 2023? 1 = Dit adres 2 = Ander adres in dit district 3 = Ander district, specificeer 4 = In Suriname, district onbekend 5 = In het buitenland, specificeer 6 = Was nog niet geboren 7 = Weet niet 9 = Geen antwoord DROPDOWN (2X) ZETTEN, GELDEND VOOR OPTIES 3 EN 5	Waar woonde deze persoon tijdens de **vorige census, dus aug 2012 (12 jaar geleden)** ? 1 = Dit adres 2 = Ander adres in dit district 3 = Ander district, specificeer 4 = In Suriname, district onbekend 5 = In het buitenland, specificeer …….. 6 = Was nog niet geboren 7 = Weet niet 9 = Geen antwoord DROPDOWN 2X ZETTEN, GELDEND VOOR OPTIES 3 EN 5
1	☐ Indien ander district(3) of buitenland(5) nl _____	☐ Indien ander district(3) of buitenland(5) nl _____
2	☐ Indien ander district(3) of buitenland(5) nl _____	☐ Indien ander district(3) of buitenland(5) nl _____
3	☐ Indien ander district(3) of buitenland(5) nl _____	☐ Indien ander district(3) of buitenland(5) nl _____
4	☐ Indien ander district(3) of buitenland(5) nl _____	☐ Indien ander district(3) of buitenland(5) nl _____
5	☐ Indien ander district(3) of buitenland(5) nl _____	☐ Indien ander district(3) of buitenland(5) nl _____
6	☐ Indien ander district(3) of buitenland(5) nl _____	☐ Indien ander district(3) of buitenland(5) nl _____
7	☐ Indien ander district(3) of buitenland(5) nl _____	☐ Indien ander district(3) of buitenland(5) nl _____
8	☐ Indien ander district(3) of buitenland(5) nl _____	☐ Indien ander district(3) of buitenland(5) nl _____

PERSONEN 5 jaar en ouder (Gezondheid)

PN	P20a	P20b
Pers. nr. van deze pers.	Heeft deze persoon moeite/problemen met: **Let op!!!** **De persoon moet (of zal naar verwachting) tenminste 6 maanden deze klacht(en) hebben.** **Vul in elke cel, een van de volgende codes in:** 1 = Geen moeite/problemen 2 = Enige moeite 3 = Veel moeite 4 = Kan dit helemaal niet 7 = Weet niet 9 = Geen antwoord	Wat is de oorzaak van de beperking? **Vul voor elke beperking aangegeven bij P20a, de van toepassing zijnde code in:** 1 = Aangeboren 2 = Ziekte 3 = Verkeersongeval 4 = Ander ongeval 5 = Andere oorzaak 7 = Weet niet 9 = Geen antwoord ***Let op: bij elke beperking (zie P20a) met code 2, 3 of 4, moet de oorzaak ingevuld worden***
1	A ☐ Zien (zelfs met een bril) E ☐ Zelf verzorging B ☐ Horen (zelfs met een gehoorapparaat) F ☐ Optillen/reiken/dragen C ☐ Lopen of trap lopen G ☐ Communiceren/praten D ☐ Herinnering en concentratie ☐ **Kruis dit hokje aan, als A t/m G = "1","7" of "9" en ga naar P21a**	A ☐ Zien (zelfs met een bril) E ☐ Zelf verzorging B ☐ Horen (zelfs met een gehoorapparaat) F ☐ Optillen/reiken/dragen G ☐ Communiceren/praten C ☐ Lopen of trap lopen D ☐ Herinnering/concentratie
2	A ☐ Zien (zelfs met een bril) E ☐ Zelf verzorging B ☐ Horen (zelfs met een gehoorapparaat) F ☐ Optillen/reiken/dragen C ☐ Lopen of trap lopen G ☐ Communiceren/praten D ☐ Herinnering en concentratie ☐ **Kruis dit hokje aan, als A t/m G = "1","7" of "9" en ga naar P21a**	A ☐ Zien (zelfs met een bril) E ☐ Zelf verzorging B ☐ Horen (zelfs met een gehoorapparaat) F ☐ Optillen/reiken/dragen G ☐ Communiceren/praten C ☐ Lopen of trap lopen D ☐ Herinnering/concentratie
3	A ☐ Zien (zelfs met een bril) E ☐ Zelf verzorging B ☐ Horen (zelfs met een gehoorapparaat) F ☐ Optillen/reiken/dragen C ☐ Lopen of trap lopen G ☐ Communiceren/praten D ☐ Herinnering en concentratie ☐ **Kruis dit hokje aan, als A t/m G = "1","7" of "9" en ga naar P21a**	A ☐ Zien (zelfs met een bril) E ☐ Zelf verzorging B ☐ Horen (zelfs met een gehoorapparaat) F ☐ Optillen/reiken/dragen G ☐ Communiceren/praten C ☐ Lopen of trap lopen D ☐ Herinnering/concentratie
4	A ☐ Zien (zelfs met een bril) E ☐ Zelf verzorging B ☐ Horen (zelfs met een gehoorapparaat) F ☐ Optillen/reiken/dragen C ☐ Lopen of trap lopen G ☐ Communiceren/praten D ☐ Herinnering en concentratie ☐ **Kruis dit hokje aan, als A t/m G = "1","7" of "9" en ga naar P21a**	A ☐ Zien (zelfs met een bril) E ☐ Zelf verzorging B ☐ Horen (zelfs met een gehoorapparaat) F ☐ Optillen/reiken/dragen G ☐ Communiceren/praten C ☐ Lopen of trap lopen D ☐ Herinnering/concentratie
5	A ☐ Zien (zelfs met een bril) E ☐ Zelf verzorging B ☐ Horen (zelfs met een gehoorapparaat) F ☐ Optillen/reiken/dragen C ☐ Lopen of trap lopen G ☐ Communiceren/praten D ☐ Herinnering en concentratie ☐ **Kruis dit hokje aan, als A t/m G = "1","7" of "9" en ga naar P21a**	A ☐ Zien (zelfs met een bril) E ☐ Zelf verzorging B ☐ Horen (zelfs met een gehoorapparaat) F ☐ Optillen/reiken/dragen G ☐ Communiceren/praten C ☐ Lopen of trap lopen D ☐ Herinnering/concentratie
6	A ☐ Zien (zelfs met een bril) E ☐ Zelf verzorging B ☐ Horen (zelfs met een gehoorapparaat) F ☐ Optillen/reiken/dragen C ☐ Lopen of trap lopen G ☐ Communiceren/praten D ☐ Herinnering en concentratie ☐ **Kruis dit hokje aan, als A t/m G = "1","7" of "9" en ga naar P21a**	A ☐ Zien (zelfs met een bril) E ☐ Zelf verzorging B ☐ Horen (zelfs met een gehoorapparaat) F ☐ Optillen/reiken/dragen G ☐ Communiceren/praten C ☐ Lopen of trap lopen D ☐ Herinnering/concentratie
7	A ☐ Zien (zelfs met een bril) E ☐ Zelf verzorging B ☐ Horen (zelfs met een gehoorapparaat) F ☐ Optillen/reiken/dragen C ☐ Lopen of trap lopen G ☐ Communiceren/praten D ☐ Herinnering en concentratie ☐ **Kruis dit hokje aan, als A t/m G = "1","7" of "9" en ga naar P21a**	A ☐ Zien (zelfs met een bril) E ☐ Zelf verzorging B ☐ Horen (zelfs met een gehoorapparaat) F ☐ Optillen/reiken/dragen G ☐ Communiceren/praten C ☐ Lopen of trap lopen D ☐ Herinnering/concentratie
8	A ☐ Zien (zelfs met een bril) E ☐ Zelf verzorging B ☐ Horen (zelfs met een gehoorapparaat) F ☐ Optillen/reiken/dragen C ☐ Lopen of trap lopen G ☐ Communiceren/praten D ☐ Herinnering en concentratie ☐ **Kruis dit hokje aan, als A t/m G = "1","7" of "9" en ga naar P21a**	A ☐ Zien (zelfs met een bril) E ☐ Zelf verzorging B ☐ Horen (zelfs met een gehoorapparaat) F ☐ Optillen/reiken/dragen G ☐ Communiceren/praten C ☐ Lopen of trap lopen D ☐ Herinnering/concentratie

PERSONEN 5 jaar en ouder (Gezondheid)														PERSONEN 4 JAAR EN OUDER (Sport)									
PN	**P21a**													**P21b**	**P22**	**P23a**									
Pers. nr. van deze pers.	Lijdt deze persoon aan een van de volgende chronische ziekten? **Vul in elke cel, een van de volgende codes in:** 1 = Ja 2 = nee 7 = Weet niet 9 = Geen antwoord (P21b kan bij CAPI ook hier komen)													Lijdt deze persoon aan een psychische aandoening (incl. depressie en angst stoornis)? 1 = Ja 2 = nee 7 = WN 9 = GA	Hoe worden de ziektekosten van deze persoon hoofdzakelijk betaald? 1 = SZF verplicht 2 = SZF vrijwillig verz. 3 = SZF Bedrijven 4 = Medische Zending 5 = BAZO (0-16jr/60+) 6 = BZV (17-59jr) 7 = Andere verzekeraar, via werkgever 8 = Andere verzekeraar, vrijwillig verzekerd. 9 = Rechtstreekse betaling (geen verzekering) 10 = Anders 97 = Weet niet 99 = Geen antwoord	Aan welke van de volgende sportactiviteiten doet deze persoon? **Vul in elke cel, een van de volgende codes in:** 1 = Ja 2 = Nee 7 = Weet niet 9 = Geen antwoord **P24**								
1	A		Nierziekte	F		Arthritis										A		Lopen/rennen	F		Balspelen, teamv.		
	B		Suikerziekte	G		Astma										B		Fietsen/skaten	G		Zwemmen		
	C		Hoge bloeddruk	H		Sikkelcellen										C		Fitness,/krachttraining	H		Gevechtssport		
	D		Hart- & vaatziekten	I		Epilepsie										D		Ballet / dans	I		Overige, nl. ……		
	E		Kanker	J		Tuberculosis										E		Balspelen, individ.					
2	A		Nierziekte	F		Arthritis										A		Lopen/rennen	F		Balspelen, teamv.		
	B		Suikerziekte	G		Astma										B		Fietsen/skaten	G		Zwemmen		
	C		Hoge bloeddruk	H		Sikkelcellen										C		Fitness,/krachttraining	H		Gevechtssport		
	D		Hart- & vaatziekten	I		Epilepsie										D		Ballet / dans	I		Overige, nl. ……		
	E		Kanker	J		Tuberculosis										E		Balspelen, individ.					
3	A		Nierziekte	F		Arthritis										A		Lopen/rennen	F		Balspelen, teamv.		
	B		Suikerziekte	G		Astma										B		Fietsen/skaten	G		Zwemmen		
	C		Hoge bloeddruk	H		Sikkelcellen										C		Fitness,/krachttraining	H		Gevechtssport		
	D		Hart- & vaatziekten	I		Epilepsie										D		Ballet / dans	I		Overige, nl. ……		
	E		Kanker	J		Tuberculosis										E		Balspelen, individ.					
4	A		Nierziekte	F		Arthritis										A		Lopen/rennen	F		Balspelen, teamv.		
	B		Suikerziekte	G		Astma										B		Fietsen/skaten	G		Zwemmen		
	C		Hoge bloeddruk	H		Sikkelcellen										C		Fitness,/krachttraining	H		Gevechtssport		
	D		Hart- & vaatziekten	I		Epilepsie										D		Ballet / dans	I		Overige, nl. ……		
	E		Kanker	J		Tuberculosis										E		Balspelen, individ.					
5	A		Nierziekte	F		Arthritis										A		Lopen/rennen	F		Balspelen, teamv.		
	B		Suikerziekte	G		Astma										B		Fietsen/skaten	G		Zwemmen		
	C		Hoge bloeddruk	H		Sikkelcellen										C		Fitness,/krachttraining	H		Gevechtssport		
	D		Hart- & vaatziekten	I		Epilepsie										D		Ballet / dans	I		Overige, nl. ……		
	E		Kanker	J		Tuberculosis										E		Balspelen, individ.					
6	A		Nierziekte	F		Arthritis										A		Lopen/rennen	F		Balspelen, teamv.		
	B		Suikerziekte	G		Astma										B		Fietsen/skaten	G		Zwemmen		
	C		Hoge bloeddruk	H		Sikkelcellen										C		Fitness,/krachttraining	H		Gevechtssport		
	D		Hart- & vaatziekten	I		Epilepsie										D		Ballet / dans	I		Overige, nl. ……		
	E		Kanker	J		Tuberculosis										E		Balspelen, individ.					
7	A		Nierziekte	F		Arthritis										A		Lopen/rennen	F		Balspelen, teamv.		
	B		Suikerziekte	G		Astma										B		Fietsen/skaten	G		Zwemmen		
	C		Hoge bloeddruk	H		Sikkelcellen										C		Fitness,/krachttraining	H		Gevechtssport		
	D		Hart- & vaatziekten	I		Epilepsie										D		Ballet / dans	I		Overige, nl. ……		
	E		Kanker	J		Tuberculosis										E		Balspelen, individ.					
8	A		Nierziekte	F		Arthritis										A		Lopen/rennen	F		Balspelen, teamv.		
	B		Suikerziekte	G		Astma										B		Fietsen/skaten	G		Zwemmen		
	C		Hoge bloeddruk	H		Sikkelcellen										C		Fitness,/krachttraining	H		Gevechtssport		
	D		Hart- & vaatziekten	I		Epilepsie										D		Ballet / dans	I		Overige, nl. ……		
	E		Kanker	J		Tuberculosis										E		Balspelen, individ.					

	PERSONEN 4 JAAR EN OUDER (Sport)	
PN	**P23b**	**P23c**
Pers. nr. van deze pers.	Hoe vaak heeft deze persoon deze sporten beoefend gedurende de afgelopen 12 maanden? **Vul voor elke activiteit aangegeven bij P23a, de van** 1 = Elke dag 2 = 1 of meerdere keren per week 3 = 1 of enkele keren per maand 4 = Een paar keren in de afgelopen 12 maanden 7 = Weet niet 9 = Geen antwoord ***Let op: bij elke activiteit (zie P23a) met coo vraag ingevuld worden***	Hoe neemt deze persoon deel aan sportactiviteiten? **Vul voor elke activiteit aangegeven bij P23a, de van toepassing zijnde code in:** 1 =Lid van een (sport)vereniging zijn 2 = Lid van een groep personen die samen actief sport met begeleiding 3 = Lid van een groep personen die samen actief sport zonder begeleiding 4 = Lid van fitness centrum of andere sportaanbieder 5 = Ongeorganisseerd, alleen of met vrienden / familie / sportmaatje / op of na school (niet tijdens de gymlessen) 7 = Weet niet 9 = Geen antwoord ***Let op: bij elke activiteit (zie P23a) met code 1 moet deze vraag ingevuld worden***

1	A		Lopen/rennen	F		Balspelen, teamv.	A		Lopen/rennen	F		Balspelen, teamv.
	B		Fietsen/skaten	G		Zwemmen	B		Fietsen/skaten	G		Zwemmen
	C		Fitness,/krachttraining	H		Gevechtssport	C		Fitness,/krachttraining	H		Gevechtssport
	D		Ballet / dans	I		Overige, nl. ……	D		Ballet / dans	I		Overige, nl. ……
	E		Balspelen, individ.				E		Balspelen, individ.			
2	A		Lopen/rennen	F		Balspelen, teamv.	A		Lopen/rennen	F		Balspelen, teamv.
	B		Fietsen/skaten	G		Zwemmen	B		Fietsen/skaten	G		Zwemmen
	C		Fitness,/krachttraining	H		Gevechtssport	C		Fitness,/krachttraining	H		Gevechtssport
	D		Ballet / dans	I		Overige, nl. ……	D		Ballet / dans	I		Overige, nl. ……
	E		Balspelen, individ.				E		Balspelen, individ.			
3	A		Lopen/rennen	F		Balspelen, teamv.	A		Lopen/rennen	F		Balspelen, teamv.
	B		Fietsen/skaten	G		Zwemmen	B		Fietsen/skaten	G		Zwemmen
	C		Fitness,/krachttraining	H		Gevechtssport	C		Fitness,/krachttraining	H		Gevechtssport
	D		Ballet / dans	I		Overige, nl. ……	D		Ballet / dans	I		Overige, nl. ……
	E		Balspelen, individ.				E		Balspelen, individ.			
4	A		Lopen/rennen	F		Balspelen, teamv.	A		Lopen/rennen	F		Balspelen, teamv.
	B		Fietsen/skaten	G		Zwemmen	B		Fietsen/skaten	G		Zwemmen
	C		Fitness,/krachttraining	H		Gevechtssport	C		Fitness,/krachttraining	H		Gevechtssport
	D		Ballet / dans	I		Overige, nl. ……	D		Ballet / dans	I		Overige, nl. ……
	E		Balspelen, individ.				E		Balspelen, individ.			
5	A		Lopen/rennen	F		Balspelen, teamv.	A		Lopen/rennen	F		Balspelen, teamv.
	B		Fietsen/skaten	G		Zwemmen	B		Fietsen/skaten	G		Zwemmen
	C		Fitness,/krachttraining	H		Gevechtssport	C		Fitness,/krachttraining	H		Gevechtssport
	D		Ballet / dans	I		Overige, nl. ……	D		Ballet / dans	I		Overige, nl. ……
	E		Balspelen, individ.				E		Balspelen, individ.			
6	A		Lopen/rennen	F		Balspelen, teamv.	A		Lopen/rennen	F		Balspelen, teamv.
	B		Fietsen/skaten	G		Zwemmen	B		Fietsen/skaten	G		Zwemmen
	C		Fitness,/krachttraining	H		Gevechtssport	C		Fitness,/krachttraining	H		Gevechtssport
	D		Ballet / dans	I		Overige, nl. ……	D		Ballet / dans	I		Overige, nl. ……
	E		Balspelen, individ.				E		Balspelen, individ.			
7	A		Lopen/rennen	F		Balspelen, teamv.	A		Lopen/rennen	F		Balspelen, teamv.
	B		Fietsen/skaten	G		Zwemmen	B		Fietsen/skaten	G		Zwemmen
	C		Fitness,/krachttraining	H		Gevechtssport	C		Fitness,/krachttraining	H		Gevechtssport
	D		Ballet / dans	I		Overige, nl. ……	D		Ballet / dans	I		Overige, nl. ……
	E		Balspelen, individ.				E		Balspelen, individ.			
8	A		Lopen/rennen	F		Balspelen, teamv.	A		Lopen/rennen	F		Balspelen, teamv.
	B		Fietsen/skaten	G		Zwemmen	B		Fietsen/skaten	G		Zwemmen
	C		Fitness,/krachttraining	H		Gevechtssport	C		Fitness,/krachttraining	H		Gevechtssport
	D		Ballet / dans	I		Overige, nl. ……	D		Ballet / dans	I		Overige, nl. ……
	E		Balspelen, individ.				E		Balspelen, individ.			

PERSONEN 3 JAAR EN OUDER (Onderwijs) **SCHOOLJAAR 2024 / 2025**

PN	P24	P25	P26a	P26b	P26c	P27
Pers. nr. van deze pers.	Volgt deze persoon momenteel onderwijs? 1 = Ja 2 = nee 7 = WN } P27 9 = GA	Wat is het type onderwijs dat deze persoon nu volgt? Dropdown selectie plaatsen **Niveau** **Leerjaar**	Wat is de naam van de school / onderwijsinstelling, waar deze persoon zijn/ haar opleiding nu volgt? 1 = Dropdown selectie (LIJST minowc) 2 = Anders, noteer naam Naam school / onderwijsinstelling	Wat is het adres van de school / onderwijsinstelling? 1 = Noteer de gegevens Als gegevens onbekend, 97 = Weet niet 99 = Geen antwoord	Hoe gaat deze persoon naar school/de opleiding? **Noteer de belangrijkste 2 wijzen van transport** 1 = Te voet 2 = Op de fiets 3 = Op de bromf./ scooter/ E-Bike 4 = Met de auto 5 = Met de lijnbus 6 = Bedrijfsvervoer (-Bus / -Wagen) 7 = Met de boot 8 = Anders 9 = NVT 97 = Weet niet 99 = Geen antw.	Wat is het hoogste type onderwijs dat deze persoon succesvol heeft doorlopen? Dropdown selectie plaatsen **Niveau** **Leerjaar**
1		Specificeer:	**9997** WN **9999** GA	Distr. …… Plaats…… Str. …… …… ***Code***	**Indien bus** **Aantal bussen**	Specificeer:
2		Specificeer:	**9997** WN **9999** GA	Distr. …… Plaats…… Str. …… …… ***Code***	**Indien bus** **Aantal bussen**	Specificeer:
3		Specificeer:	**9997** WN **9999** GA	Distr. …… Plaats…… Str. …… …… ***Code***	**Indien bus** **Aantal bussen**	Specificeer:
4		Specificeer:	**9997** WN **9999** GA	Distr. …… Plaats…… Str. …… …… ***Code***	**Indien bus** **Aantal bussen**	Specificeer:
5		Specificeer:	**9997** WN **9999** GA	Distr. …… Plaats…… Str. …… …… ***Code***	**Indien bus** **Aantal bussen**	Specificeer:
6		Specificeer:	**9997** WN **9999** GA	Distr. …… Plaats…… Str. …… …… ***Code***	**Indien bus** **Aantal bussen**	Specificeer:
7		Specificeer:	**9997** WN **9999** GA	Distr. …… Plaats…… Str. …… …… ***Code***	**Indien bus** **Aantal bussen**	Specificeer:
8		Specificeer:	**9997** WN **9999** GA	Distr. …… Plaats…… Str. …… …… ***Code***	**Indien bus** **Aantal bussen**	Specificeer:

TRAINING: PERSONEN 15 JR EN OUDER					
PN	**P28**	**P29**	**P30**	**P31**	**P32**
Pers. nr. van deze pers.	Heeft deze persoon ooit een opleiding/training/ cursus gevolgd of wordt momenteel opgeleid als aanvulling op zijn/haar werk of beroep? 1 = Ja 2 = Nee 7 = Weet niet } P33 9 = Geen antw	Wat is de hoogste/belangrijkste opleiding/training/cursus die deze persoon heeft gevolgd ? 999997 = Weet niet 999999 = Geen antw.	Wat is de status van de hoogste/belangrijkste opleiding/training/cursus die deze persoon heeft gevolgd / volgt ? 1 = Afgerond 2 = Thans volgend 3 = Deels gevolgd, maar niet afgerond } P32 7 = Weet niet 9 = Geen antwoord	Welke type afrondingsgraad / bewijs heeft deze persoon behaald na afronding van zijn/haar hoogste training / opleiding? 1 = Certificaat 2 = Diploma 3 = Anders, specificeer 7 = Weet niet 9 = Geen antwoord	Hoeveel maanden (volgt) heeft deze persoon zijn/haar hoogste/ belangrijkste training /cursus/ opleiding (al) gevolgd ? 97 = Weet niet 99 = Geen antwoord
1	☐	Naam training:_____ Richting training: _____ WN/ GA ☐ ☐☐☐☐☐☐ *Code:* ☐ ☐☐☐☐☐☐	☐	☐ Indien Anders(3) nl _____	Aantal maanden: ☐
2	☐	Naam training:_____ Richting training: _____ WN/ GA ☐ ☐☐☐☐☐☐ *Code:* ☐ ☐☐☐☐☐☐	☐	☐ Indien Anders(3) nl _____	Aantal maanden: ☐
3	☐	Naam training:_____ Richting training: _____ WN/ GA ☐ ☐☐☐☐☐☐ *Code:* ☐ ☐☐☐☐☐☐	☐	☐ Indien Anders(3) nl _____	Aantal maanden: ☐
4	☐	Naam training:_____ Richting training: _____ WN/ GA ☐ ☐☐☐☐☐☐ *Code:* ☐ ☐☐☐☐☐☐	☐	☐ Indien Anders(3) nl _____	Aantal maanden: ☐
5	☐	Naam training:_____ Richting training: _____ WN/ GA ☐ ☐☐☐☐☐☐ *Code:* ☐ ☐☐☐☐☐☐	☐	☐ Indien Anders(3) nl _____	Aantal maanden: ☐
6	☐	Naam training:_____ Richting training: _____ WN/ GA ☐ ☐☐☐☐☐☐ *Code:* ☐ ☐☐☐☐☐☐	☐	☐ Indien Anders(3) nl _____	Aantal maanden: ☐
7	☐	Naam training:_____ Richting training: _____ WN/ GA ☐ ☐☐☐☐☐☐ *Code:* ☐ ☐☐☐☐☐☐	☐	☐ Indien Anders(3) nl _____	Aantal maanden: ☐
8	☐	Naam training:_____ Richting training: _____ WN/ GA ☐ ☐☐☐☐☐☐ *Code:* ☐ ☐☐☐☐☐☐	☐	☐ Indien Anders(3) nl _____	Aantal maanden: ☐

ICT alle personen	PERSONEN 15 JAAR EN OUDER (Werkgelegenheid)					
PN	**P33**	**P34**	**P35**	**P36**	**P37**	**P38a**
Pers. nr. van deze pers.	Bezit deze persoon *(allen werkend)* A = Mobiel B= Tablet C = Laptop D = Desktop Computer ALS JA, heeft het apparaat: Internet er op aangesloten? 1 = Ja → Internet? 2 = Nee 7 = Weet niet 9 = Geen antwoord	Was deze persoon in de periode van 7 okt t/m 14 okt 2024 werkzaam? ***Voorbeelden van werk: landbouw-, veeteelt-, visserij-activiteiten voor verkoop, zuurgoedverkoop, krantenverkoop, job, hossel*** **Let op: indien de persoon onbetaald werkt in een fam.bedrijf, vul in code 1.** 1 = Ja → **P36** 2 = Nee 7 = Weet niet → **P35** 9 = Geen antw	Was deze persoon i/d periode van 7 okt t/m 14 okt 2024 tijdelijk afwezig van het werk, door bijvoorbeeld: verlof, ziekte, vakantie, i/h buitenland, training, staking, weersomstandigheden ? 1 = Ja 2 = nee 7 = WN → **P47** 9 = GA	Deze persoon is werkzaam als: 1 = Werkgever **37-41,** 2 = Kleine zelfstandige **42-44** 3 = Onbetaalde gezinswerker in familiebedrijf **37-41, 45-46** 4 = Werkn. b. d. overheid 5 = Werkn. bij parastataal bedrijf **37-41** 6 = Werkn. bij particulier bedrijf / NGO 7 = Werkn. bij prive huish. 8 = Stagiaire **37-41,** 9 = Vrijwilliger **45-46** 10 = Lid v/e Productie Coop. 11 = Anders 97 = Weet niet 99 = Geen antwoord	Wat voor soort werk deed deze persoon i/d periode van 7 okt t/m 14 okt 2024 **Geef een duidelijke beschrijving van de voornaamste werkzaamheden** **Beschrijf zo uitgebreid mogelijk het beroep, bijv: timmerman, typiste, leraar wiskunde op een MULO school. Vraag naar de voornaamste werkzaamheden** ***LET OP:*** ***'AMBTENAAR' is geen beroep, noteer wat voor werk de persoon feitelijk doet bv. Chauffeur bij Min. Binnenlandse Zaken***	Waar werkte deze persoon? **Noteer:** **1) Naam van het bedrijf/ de werkplaats** **Noteer *weet niet* indien werkplaats onbekend**
1	Bezit Internet A = ☐ ☐ B = ☐ ☐ C = ☐ ☐ D = ☐ ☐	☐	☐	☐	***Code*** ☐☐☐☐	
2	Bezit Internet A = ☐ ☐ B = ☐ ☐ C = ☐ ☐ D = ☐ ☐	☐	☐	☐	***Code*** ☐☐☐☐	
3	Bezit Internet A = ☐ ☐ B = ☐ ☐ C = ☐ ☐ D = ☐ ☐	☐	☐	☐	***Code*** ☐☐☐☐	
4	Bezit Internet A = ☐ ☐ B = ☐ ☐ C = ☐ ☐ D = ☐ ☐	☐	☐	☐	***Code*** ☐☐☐☐	
5	Bezit Internet A = ☐ ☐ B = ☐ ☐ C = ☐ ☐ D = ☐ ☐	☐	☐	☐	***Code*** ☐☐☐☐	
6	Bezit Internet A = ☐ ☐ B = ☐ ☐ C = ☐ ☐ D = ☐ ☐	☐	☐	☐	***Code*** ☐☐☐☐	
7	Bezit Internet A = ☐ ☐ B = ☐ ☐ C = ☐ ☐ D = ☐ ☐	☐	☐	☐	***Code*** ☐☐☐☐	
8	Bezit Internet A = ☐ ☐ B = ☐ ☐ C = ☐ ☐ D = ☐ ☐	☐	☐	☐	***Code*** ☐☐☐☐	

PERSONEN 15 JAAR EN OUDER (Werkgelegenheid)						
PN	**P38b**	**P38c**	**P39a**	**P39b**	**P40**	**P41**
Pers. nr. van deze pers.	Wat zijn de activiteiten van het bedrijf/ de werkplaats? **Omschrijf de bedrijfsactiviteite**	Wat is het adres van het bedrijf / de werkplaats? **Noteer *weet niet* indien adres werkplaats**	Waar is de werkplaats van deze persoon? 1 = Werkt thuis (vast) 2 = Vaste werkplaats elders 3 = Geen vaste werkplaats 4 = Anders, ... 7 = Weet niet 9 = Geen antwoord	Hoe gaat deze persoon naar het werk? **Noteer de belangrijkste 2 wijzen van transport** 1 = Te voet 2 = Op de fiets 3 = Op de bromfiets/ scooter / E-Bike 4 = Met de auto 5 = Met de lijnbus 6 = Met bedrijfsvervoer (-Bus / -Wagen) 7 = Met de boot 8 = Anders 9 = Niet van toepassing 97 = Weet niet 99 = Geen antwoord	Hoeveel uren heeft deze persoon in die week van 7 okt t/m 14 okt 2024 gewerkt? 97 = Weet niet 99 = Geen antw	Hoe ontvangt deze persoon de betaling voor zijn/haar werk? 1 = Dagelijks 2 = Wekelijks 3 = Per fortnight 4 = Per maand 5 = Anders 6 = Onbetaald 7 = Weet niet 9 = Geen antw. ***Kijk naar P36:*** *Voor werknemers bij de overheid (4) en parastalen (5):* **Ga naar P52a**
1	Code	Distr. ..... Plaats..... Str. .... ***Code***	**Indien (4)** nl	**Indien bus** **Aantal bussen**	Uren	
2	Code	Distr. ..... Plaats..... Str. .... ***Code***	**Indien (4)** nl	**Indien bus** **Aantal bussen**	Uren	
3	Code	Distr. ..... Plaats..... Str. .... ***Code***	**Indien (4)** nl	**Indien bus** **Aantal bussen**	Uren	
4	Code	Distr. ..... Plaats..... Str. .... ***Code***	**Indien (4)** nl	**Indien bus** **Aantal bussen**	Uren	
5	Code	Distr. ..... Plaats..... Str. .... ***Code***	**Indien (4)** nl	**Indien bus** **Aantal bussen**	Uren	
6	Code	Distr. ..... Plaats..... Str. .... ***Code***	**Indien (4)** nl	**Indien bus** **Aantal bussen**	Uren	
7	Code	Distr. ..... Plaats..... Str. .... ***Code***	**Indien (4)** nl	**Indien bus** **Aantal bussen**	Uren	
8	Code	Distr. ..... Plaats..... Str. .... ***Code***	**Indien (4)** nl	**Indien bus** **Aantal bussen**	Uren	

PERSONEN 15 JR EN OUDER (Informele sector, tbv kleinzelfstandigen en werkgevers)					
PN	**P42**	**P43**	**P44a**	**P44b**	**P44c**
Pers. nr. van deze pers.	Is het bedrijf waar de persoon werkte in de periode 7 okt t/m 14 okt 2024 geregistreerd bij: **Instr.: meerdere antw. mogelijk.** **Antwoordopties A t/m J noemen** A = Min. van EZOTI (voorheen HI) B = KKF C = Distr. Commis. D = Min. v. Arbeid E = VSB F = ASFA G = Ver. v. Winkeliers H = Alg. Aannemers Vereniging I = Overig, namelijk…….. J = Nergens geregistreerd K = Weet niet L = Geen antw.	Hoeveel andere personen werkten in het bedrijf waar de persoon in de periode 7 okt t/m 14 okt 2024 werkte? 1 = Geen 2 = 1 - 4 anderen 3 = 5 - 9 anderen 4 = 10 - 49 anderen 5 = 50 - 100 anderen 6 = 100 + anderen 7 = Weet niet 9 = Geen antw.	Wat voor soort boekhouding heeft het bedrijf waar de persoon in de periode 7 okt t/m 14 okt 2024 werkte? 1 = Boekhouding alleen van contante transacties 2 = Volledige financiele boekhouding met winsten en verliesrekening 3 = Geen boekhouding 7 = Weet niet 9 = Geen antwoord	Zijn de medewerkers gedekt door een ziektekosten verzekering? 1 = Ja, nl…….. 2 = Nee 97 = WN 99 = GA	Welke andere verzekeringsdekking heeft het bedrijf waar de persoon werkte in de periode 7 okt t/m 14 okt 2024? 1 = SOR (Surinaamse Ongevallen Regeling) 2 = Pensioen verzekering 3 = Andere 4 = Geen verzekering 7 = Weet niet 9 = Geen antwoord **Ga door naar P52a**
1	☐ A ☐ F ☐ K ☐ B ☐ G ☐ L ☐ C ☐ H ☐ D ☐ I ☐ E ☐ J	☐	☐	☐ nl. (1) _____	☐
2	☐ A ☐ F ☐ K ☐ B ☐ G ☐ L ☐ C ☐ H ☐ D ☐ I ☐ E ☐ J	☐	☐	☐ nl. (1) _____	☐
3	☐ A ☐ F ☐ K ☐ B ☐ G ☐ L ☐ C ☐ H ☐ D ☐ I ☐ E ☐ J	☐	☐	☐ nl. (1) _____	☐
4	☐ A ☐ F ☐ K ☐ B ☐ G ☐ L ☐ C ☐ H ☐ D ☐ I ☐ E ☐ J	☐	☐	☐ nl. (1) _____	☐
5	☐ A ☐ F ☐ K ☐ B ☐ G ☐ L ☐ C ☐ H ☐ D ☐ I ☐ E ☐ J	☐	☐	☐ nl. (1) _____	☐
6	☐ A ☐ F ☐ K ☐ B ☐ G ☐ L ☐ C ☐ H ☐ D ☐ I ☐ E ☐ J	☐	☐	☐ nl. (1) _____	☐
7	☐ A ☐ F ☐ K ☐ B ☐ G ☐ L ☐ C ☐ H ☐ D ☐ I ☐ E ☐ J	☐	☐	☐ nl. (1) _____	☐
8	☐ A ☐ F ☐ K ☐ B ☐ G ☐ L ☐ C ☐ H ☐ D ☐ I ☐ E ☐ J	☐	☐	☐ nl. (1) _____	☐

PERS. 15 JR EN OUDER (Informele sector, tbv werkenden die loon ontvangen)				Inforsec, werk. vrouwen, 15-49jaar		PERS. 15+ NW
PN	**P45b**	**P45c**	**P45d**	**P46a**	**P46b**	**P47**
Pers. nr. van deze pers.	Wat voor soort arbeidsovereenkomst (AO) heeft deze persoon met zijn/haar werkgever? 1 = Schriftelijke AO voor onbepaalde tijd 2 = Schriftelijke AO voor bepaalde tijd 3 = Mondeling AO voor onbepaalde tijd 4 = Mondelinge AO voor bepaalde tijd 5 = Anders 7 = Weet niet 9 = Geen antwoord	Komt deze persoon jaarlijks in aanmerking voor: Vakantiedagen en -toelagen en Betaald ziekteverlof? 1 = Ja 2 = Nee 7 = Weet niet 9 = Geen antw	Draagt deze persoon belasting af? Maandelijks of jaarlijks? **Voor mannen, ga door naar P52a** 1 = Ja 2 = Nee 7 = Weet niet 9 = Geen antw	Komt deze vrouw, bij zwangerschap, in aanmerking voor betaald zwangers- en bevallingsverlof? 1 = Ja 2 = Nee 7 = Weet niet 9 = Geen antw	Loopt deze vrouw het risico, om bij zwangerschap, haar baan te verliezen? 1 = Ja 2 = Nee 7 = Weet niet 9 = Geen antw **Ga door naar P52a**	Zocht deze persoon in de periode van 14 sept t/m 14 okt 2024 naar werk? 1 = Ja → **P49** 2 = Nee → **P48** 7 = WN 9 = GA → **P52a**
1	☐	Vakantiedagen en -toelagen ☐ Betaald ziekteverlof ☐	Maandelijks ☐ Jaarlijks ☐	☐	☐	☐
2	☐	Vakantiedagen en -toelagen ☐ Betaald ziekteverlof ☐	Maandelijks ☐ Jaarlijks ☐	☐	☐	☐
3	☐	Vakantiedagen en -toelagen ☐ Betaald ziekteverlof ☐	Maandelijks ☐ Jaarlijks ☐	☐	☐	☐
4	☐	Vakantiedagen en -toelagen ☐ Betaald ziekteverlof ☐	Maandelijks ☐ Jaarlijks ☐	☐	☐	☐
5	☐	Vakantiedagen en -toelagen ☐ Betaald ziekteverlof ☐	Maandelijks ☐ Jaarlijks ☐	☐	☐	☐
6	☐	Vakantiedagen en -toelagen ☐ Betaald ziekteverlof ☐	Maandelijks ☐ Jaarlijks ☐	☐	☐	☐
7	☐	Vakantiedagen en -toelagen ☐ Betaald ziekteverlof ☐	Maandelijks ☐ Jaarlijks ☐	☐	☐	☐
8	☐	Vakantiedagen en -toelagen ☐ Betaald ziekteverlof ☐	Maandelijks ☐ Jaarlijks ☐	☐	☐	☐

PERSONEN 15 JR EN OUDER (niet-werkenden)				
PN	**P48**	**P49**	**P50**	**P51**
Pers. nr. van deze pers.	Waarom zocht deze persoon niet naar werk? 1 = Gepensioneerd/bejaard 2 = Student/Scholier 3 = Gezinsverzorger 4 = Arbeidsongeschikt 5 = Denkt geen werk t. vinden 6 = Gezocht, niet gevonden 7 = Wacht sollicitatie result. 8 = Anders, specificeer 97 = Weet niet 99 = Geen antwoord **Na invulling van P48, ga naar P50**	Hoe probeerde de persoon hoofdzakelijk werk te vinden gedurende die periode? 1 = Registratie overheid 2= Werkgever benaderd 3 = Kennis benaderd 4 = Eigen zaak geprob. 5 = Reg. bij uitzendburo 6 = Niets gedaan 7= Anders, specificeer 97 = Weet niet 99 = Geen antwoord	Wat deed deze persoon gedurende het grootste deel van de afgelopen 12 maanden? **EEN JOB/ HOSSEL IS OOK WERK** 1 = Was werkzaam 2 = Had een baan, maar werkte niet **P51** 3 = Zocht voor het eerst naar werk 4 = Zocht naar werk en had al eerder gewerkt 5 = Zocht niet naar werk, maar wilde werken en was beschikbaar voor werk 6 = Was scholier/student 7 = Was gezinsverzorger 8 = Gepensioneerd en zonder werk 9= Had een beperking/arbeidsongeschikt 10 = Anders, specificeer 97 = Weet niet **P52a** 99 = Geen antwoord	Hoeveel van de afgelopen 12 maanden had deze persoon werk? 97 = Weet niet 99 = Geen antw. Aantal maanden
1	☐ **Indien anders (8)** nl. _____	☐ **Indien anders (7)** nl. _____	☐ **Indien anders(10)** nl. _____	☐
2	☐ **Indien anders (8)** nl. _____	☐ **Indien anders (7)** nl. _____	☐ **Indien anders(10)** nl. _____	☐
3	☐ **Indien anders (8)** nl. _____	☐ **Indien anders (7)** nl. _____	☐ **Indien anders(10)** nl. _____	☐
4	☐ **Indien anders (8)** nl. _____	☐ **Indien anders (7)** nl. _____	☐ **Indien anders(10)** nl. _____	☐
5	☐ **Indien anders (8)** nl. _____	☐ **Indien anders (7)** nl. _____	☐ **Indien anders(10)** nl. _____	☐
6	☐ **Indien anders (8)** nl. _____	☐ **Indien anders (7)** nl. _____	☐ **Indien anders(10)** nl. _____	☐
7	☐ **Indien anders (8)** nl. _____	☐ **Indien anders (7)** nl. _____	☐ **Indien anders(10)** nl. _____	☐
8	☐ **Indien anders (8)** nl. _____	☐ **Indien anders (7)** nl. _____	☐ **Indien anders(10)** nl. _____	☐

INKOMEN EN TIME USE

PN	52a	52b	P53
Pers. nr. van deze pers.	Wat is het **belangrijkste type inkomen van deze persoon?** **VUL DE BRUTO MAANDINKOMENS IN** **VOOR INKOMENSGROEP: ZIE KAART** 1 = Loon/salaris 2 = Winst 3 = Rente 4 = Uit eigendom 5 = Pensioen 6 = Alimentatie 7 = AOV 8 = Overige. sociale uitkering 9 = Steun in de vorm van financiele overmakingen en/of geschenkpakketten 10 = Geen inkomen 11 = Andere dan genoemd 97 = Weet niet 99 = Geen antwoord **Belangrijkste Inkomen**	Wat is het **tweede belangrijke type inkomen van deze persoon?** **VUL DE BRUTO MAANDINKOMENS IN** **VOOR INKOMENSGROEP: ZIE KAART** 1 = Loon/salaris 2 = Winst 3 = Rente 4 = Uit eigendom 5 = Pensioen 6 = Alimentatie 7 = AOV 8 = Overige. sociale uitkering 9 = Steun in de vorm van financiele overmakingen en/of geschenkpakketten 10 = Geen inkomen 11 = Andere dan genoemd 97 = Weet niet 99 = Geen antwoord **Tweede belangrijkste Inkomen**	Hoeveel uren heeft deze persoon gedurende de afgelopen week aan de volgende activiteiten besteed? 97 = Weet niet 99 = Geen antwoord **A** = Huis schoonmaken,Kleren wassen incl strijken, koken incl afwassen **B** = Verzorging van kinderen incl speeltijd, Assisteren bij schoolwerk, incl naar school brengen en Zorgen voor een persoon m.e beperking (ziek / oud) **C** = Tuinieren / zorg voor dieren, Huisreparatie / onderhoud **D**= Kleding vervaardigen,Sport / Sociale activiteiten /Winkelen

	Type	Valuta soor	Groep	Type	Valuta soort	Groep	Uren
1							A = B = C = D =
2							A = B = C = D =
3							A = B = C = D =
4							A = B = C = D =
5							A = B = C = D =
6							A = B = C = D =
7							A = B = C = D =
8							A = B = C = D =

	PERSONEN 12 JAAR EN OUDER		VROUWEN 15 tot en met 64 JAAR	
PN	**P54**	**P55**	**P56**	**P57**
Pers. nr. van deze pers.	Wat is de burgerlijke staat van deze persoon? **Instructie: Antwoord opties oplezen** 1 = Ongehuwd 2 = Gehuwd bij wet 3 = Gescheiden 4 = Weduw(e)(naar) 7 = Weet niet 9 = Geen antwoord	Wat is het huidige samenwoningsverband van deze persoon? 1 = Woont samen met gehuwde partner 2 = Woont samen met partner maar niet gehuwd 3 = Woont niet samen met partner 4 = Geen samenwonings-verband 7 = Weet niet 9 = Geen antwoord **Voor mannen 21+: ➡ P63**	Hoeveel kinderen heeft deze vrouw in **totaal levend ter wereld** gebracht? Hoeveel zonen en hoeveel dochters? **Indien GEEN, vul in elk vak een nul (0) in en (vrouwen 21jaar en ouder) ga door naar vraag P63.** **Let op: vrouwen tussen 15-20jaar, die geen kinderen hebben gehad, einde vragenlijst.** 97 = Weet niet 99 = Geen antw.	Hoeveel kinderen van deze vrouw zijn **nu in leven**? 97 = WN 99 = GA
1	☐	☐	Totaal ___ Dochters ___ Zonen ___	Totaal ___ Dochters ___ Zonen ___
2	☐	☐	Totaal ___ Dochters ___ Zonen ___	Totaal ___ Dochters ___ Zonen ___
3	☐	☐	Totaal ___ Dochters ___ Zonen ___	Totaal ___ Dochters ___ Zonen ___
4	☐	☐	Totaal ___ Dochters ___ Zonen ___	Totaal ___ Dochters ___ Zonen ___
5	☐	☐	Totaal ___ Dochters ___ Zonen ___	Totaal ___ Dochters ___ Zonen ___
6	☐	☐	Totaal ___ Dochters ___ Zonen ___	Totaal ___ Dochters ___ Zonen ___
5	☐	☐	Totaal ___ Dochters ___ Zonen ___	Totaal ___ Dochters ___ Zonen ___
6	☐	☐	Totaal ___ Dochters ___ Zonen ___	Totaal ___ Dochters ___ Zonen ___

VROUWEN 15 tot en met 64 JAAR			VROUWEN 15 tot en met 49 JAAR
PN	**P58**	**P59**	**P60**
Pers. nr. van deze pers.	Wanneer is deze vrouw voor het eerst van een (levendgeboren) kind bevallen? **Indien de dag of de maand onbekend is, vul in 97 of 99 indien geen antwoord** **Indien het jaar onbekend is, vul in 9997 of 9999 indien geen antwoord** **Geboortedatum eerste kind** Dag Maand Jaar	Wanneer is deze vrouw voor het laatst van een (levendgeboren) kind bevallen? **Indien de dag of de maand onbekend is, vul in 97 of 99 indien geen antwoord** **Indien het jaar onbekend is, vul in 9997 of 9999 indien geen antwoord** **Indien ouder dan 49jaar, ga door naar vraag P63** **Geboortedatum laatste kind** Dag Maand Jaar	Van hoeveel levend geboren kinderen is deze vrouw in de periode 14 okt 2023 t/m 14 okt 2024 **Let op:** **Als antwoord is 0 kinderen, (vrouwen 21+) ga door naar vraag P63** **Let op: vrouwen tussen 15-20jaar, die geen kinderen hebben gehad gedurende de afgelopen 12 maanden, einde vragenlijst.** 97 = Weet niet 99 = Geen antw Vul het aantal in:
1			
2			
3			
4			
5			
6			
7			
8			

VROUWEN 15 tot en met 49 JAAR			PERSONEN 21JAAR EN OUDER
PN	**P61**	**P62**	**P63**
Pers. nr. van deze pers.	Hoeveel kinderen die deze vrouw in de periode 14 okt 2023 t/m 14 okt 2024 levend ter wereld heeft gebracht, zijn overleden? **Bij 0 kinderen, (vrouwen 21+) ga door naar vraag P63** 97 = WN 99 = GA Vul aantal in:	Wat was de leeftijd en het geslacht van dit kind (deze kinderen) dat (die) in de afgelopen 12 maanden overleden is (zijn)? **Geslacht van het kind:** **1 = Man** **2 = Vrouw** **7 = Weet niet** **9 = Geen antwoord** Geslacht / Leeftijd in maanden	Bent u bereid om een vraag over gender identiteit en seksuele geaardheid, voor personen 21jaar en ouder, te beantwoorden? 1 = Ja, ga door naar P64 2 = Nee 7 = Weet niet 9 = Geen antwoord **Ga naar de volgende persoon**
1	☐	**Kind 1** ☐ ☐ **Kind 2** ☐ ☐	☐
2	☐	**Kind 1** ☐ ☐ **Kind 2** ☐ ☐	☐
3	☐	**Kind 1** ☐ ☐ **Kind 2** ☐ ☐	☐
4	☐	**Kind 1** ☐ ☐ **Kind 2** ☐ ☐	☐
5	☐	**Kind 1** ☐ ☐ **Kind 2** ☐ ☐	☐
6	☐	**Kind 1** ☐ ☐ **Kind 2** ☐ ☐	☐
7	☐	**Kind 1** ☐ ☐ **Kind 2** ☐ ☐	☐
8	☐	**Kind 1** ☐ ☐ **Kind 2** ☐ ☐	☐

PERSONEN 21JAAR EN OUDER		
PN	**P64**	**P65**
Pers. nr. van deze pers.	Wat is de Gender indentiteit van deze persoon. *(Slechts 1 antwoord invullen)* Opties niet opnoemen. Bestemd voor personen 21 jaar en ouder *Gender identiteit is het gender waartoe iemand zichzelf rekent.* 1 = CIS Man 2 = CIS Vrouw 3 = Transgender Man 4 = Transgender Vrouw 5 = Non Binair 6 = Overig, specificeer 7 = Weet niet 9 = Geen antwoord	Wat is de Sexuele orientatie / geaardheid van deze persoon. *(Slechts 1 antwoord invullen)* Opties niet opnoemen. Bestemd voor personen 21 jaar en ouder *Seksuele oriëntatie gaat over gevoelens ten opzichte van een ander (aantrekking)* 1 = Hetero 2 = Homo seksueel 3 = Bi seksueel 4 = A seksueel 5 = Overig, specificeer 7 = Weet niet 9 = Geen antwoord
1	☐	☐
2	☐	☐
3	☐	☐
4	☐	☐
5	☐	☐
6	☐	☐
7	☐	☐
8	☐	☐

Onderwijs dropdown behorende bij P25 en P27.

1= Geen opleiding
2 = GLO (regulier onderwijs lj. 1 t/m 8)
3 = GLO (Speciaal Onderwijs)
4 = GLO (Volwassen Educatie)
5 = VOJ MULO (oud)
6 = Orientatie fase (lj 9 en lj 10)
7 = VOJ (LBO / BGO)
8 = VOJ (VSO / AVO)
9 = SO VSO (Speciaal)
10 = VOS (VWO)
11 = VOS (HAVO)
12 = VOS (NATIN)
13 = VOS (SMO)
14 = VOS (Pedag. Inst)
15 = VOS (IMEAO)
16 = VOS (AMTO)
17 = MBO overige
18 = HBO (Bach)
19 = HBO (Mastr)
20 = Universiteit (B.Sc)
21 = Universiteit (M.Sc/Drs.)
22 = Hogere opleiding, nl...
97 = Weet niet
99 = Geen antwoord

Huishoudmodule

Deel 1: Kenmerken van het bewoonde gebouw

1. Wat voor soort gebouw is dit:

1 ☐ Flatwoning
2 ☐ Verdiepingswoning
3 ☐ Bedrijf & Woning
4 ☐ Multiwoning - Meerdere onder 1 dak
5 ☐ Multiwoning - meerdere met apart dak
7 ☐ Hoge neuten
9 ☐ Lage neuten
10 ☐ Appartement / Complex
11 ☐ Ander soort gebouw
97 ☐ Weet niet
99 ☐ Geen antwoord

2. Waarvan zijn de buitenwanden van het gebouw hoofdzakelijk gemaakt?
Let wel: slechts één (1) antwoord mogelijk

1 ☐ Hout
2 ☐ Hout en bouw-/ bakstenen
3 ☐ Hout en beton(platen)/cementplaten
4 ☐ Hout en galvaan / zinkplaten
5 ☐ Bouwstenen
6 ☐ Beton / Betonplaten/Cementboard platen
7 ☐ Zink platen / Galvaan
8 ☐ Anders nl……..
97 ☐ Weet niet
99 ☐ Geen antwoord

3a. Van welk materiaal is het dak van het gebouw hoofdzakelijk gemaakt?
Let wel: slechts één (1) antwoord mogelijk

1 ☐ Metalen dakplaten / dakpannen (zink, galvaan, aluminium)
2 ☐ Houten dakpannen (shingles)
3 ☐ Beton (dakterras)
4 ☐ Tegels (dakterras)
5 ☐ Asbest platen
6 ☐ Palmbladeren (Pina, Tasi, etc.)
7 ☐ Anders nl……
97 ☐ Weet niet
99 ☐ Geen antwoord

3b. Van welk materiaal is de vloer van het gebouw hoofdzakelijk gemaakt?
Let wel: slechts één (1) antwoord mogelijk

1 ☐ De grond/zand/klei
2 ☐ Mest
3 ☐ Houten planken
4 ☐ Palm/bamboe
5 ☐ Parket of gepolijst hout
6 ☐ Vinyl of asfalt strips
7 ☐ Keramiek tegels
8 ☐ Cement
9 ☐ Tapijt/karpet
97 ☐ Weet niet
99 ☐ Geen antwoord

4. In welk jaar/ welke periode is dit gebouw gebouwd?

DROPDOWN VAN JAAR PLAATSEN

Jaar ☐☐☐☐ 97 ☐ Weet niet 99 ☐ Geen antwoord

Deel 2: Kenmerken van het bewoonde woonverblijf

5. Hoe zou u het woonverblijf waar uw huishouden in woont, omschrijven?

1 ☐ Zelfstandige woonverblijf, een gehele privé woning
2 ☐ Bovenwoonverblijf
3 ☐ Benedenwoonverblijf
4 ☐ Kamerwoonverblijf
5 ☐ Deel van een twee-onder-één-dak/duplex
6 ☐ Deel van een appartementengebouw / Deel van een multiwoning
7 ☐ Woning met bedrijf
8 ☐ Barak
9 ☐ Hut
10 ☐ Anders nl……
97 ☐ Weet niet
99 ☐ Geen antwoord

6. Volgens welke regeling maakt uw huishouden gebruik van dit woonverblijf?

1 ☐ Eigendom van een van de leden van het huishouden
2 ☐ Eigendom van familie/boedel
3 ☐ Gehuurd van de overheid
4 ☐ Gehuurd van een particulier of bedrijf
5 ☐ Huurkoop
6 ☐ Geen huur, gratis verblijf in een overheidswoning
7 ☐ Geen huur, gratis verblijf in een particuliere of bedrijfswoning
8 ☐ Gekraakt woonverblijf
9 ☐ Anders nl……
97 ☐ Weet niet
99 ☐ Geen antwoord

7. Heeft uw woonverblijf reparatie nodig?

1 ☐ Nee, geen reparatie nodig
2 ☐ Ja, kleine reparatie
3 ☐ Ja, grote reparatie
4 ☐ Nee, niet meer te repareren
7 ☐ Weet niet
9 ☐ Geen antwoord

8. Volgens welke regeling maakt uw huishouden gebruik van de grond waarop dit woonverblijf staat?

1 ☐ Eigendom van een huishoudlid
2 ☐ Eigendom van familie/ boedel
3 ☐ Overheidsgrond
4 ☐ Gehuurd van particulier
5 ☐ Grondgebruik, met toestemming
6 ☐ Grondgebruik, zonder toestemming
7 ☐ Anders nl……..
97 ☐ Weet niet
99 ☐ Geen antwoord

Deel 3: Beschikbare Voorzieningen van het huishouden

9. *Hoeveel vertrekken telt het woonverblijf van dit huishouden?*

(bad/toilet, berghok, gang en balkon niet meetellen)

Aantal vertrekken ☐☐

10. *Hoeveel SLAAPkamers telt het woonverblijf van dit huishouden?*

Aantal slaapkamers ☐☐

11. *Wat voor soort brandstof gebruikt dit huishouden hoofdzakelijk om mee te koken?*

Let wel: slechts één (1) antwoord mogelijk

1 ☐ Hout/houtskool
2 ☐ Petroleum
3 ☐ Elektriciteit
4 ☐ Gas (Propaan)
5 ☐ Zonne-energie
6 ☐ Biogas
7 ☐ Geen (kookt niet)
8 ☐ Anders nl……..
97 ☐ Weet niet
99 ☐ Geen antwoord

12. *Hoe wordt het huisvuil van dit huishouden hoofdzakelijk verwijderd?*

Let wel: slechts één (1) antwoord mogelijk

1 ☐ 1 keer per week opgehaald
2 ☐ 2 keer per week opgehaald
3 ☐ meer dan 2 keer per week opgehaald
4 ☐ In een vuilcontainer gedeponeerd
5 ☐ Verbrand door het HH
6 ☐ Begraven door het HH
7 ☐ Naar de vuilstortplaats gebracht
8 ☐ In de rivier/goot/sloot gegooid
9 ☐ Elders gegooid
10 ☐ Anders, nl……..
97 ☐ Weet niet
99 ☐ Geen antwoord

13. *Hoe komt dit huishouden hoofdzakelijk aan water?*

Let wel: slechts één (1) antwoord mogelijk

1 ☐ Leidingwater in huis
2 ☐ Leidingwater buitenshuis, =< 200 m
3 ☐ Leidingwater buitenshuis, > 200 m,

Geleverd door:
1 ☐ SWM
2 ☐ DWV
3 ☐ andere
nl: ……..

4 ☐ Regenwater in ton/bak of tank
5 ☐ Put

Is het beschermd?
1 ☐ Ja
2 ☐ Nee

6 ☐ Kreek of rivier
7 ☐ Levering met watertank / watertruck
8 ☐ Anders nl……
97 ☐ Weet niet
99 ☐ Geen antwoord

14. *Hoe komt dit huishouden hoofdzakelijk aan DRINKwater?*

Let wel: slechts één (1) antwoord mogelijk

1 ☐ Leidingwater in huis
2 ☐ Leidingwater buitenshuis, =< 200 m
3 ☐ Leidingwater buitenshuis, > 200 m,

Geleverd door:
1 ☐ SWM
2 ☐ DWV
3 ☐ andere
nl: ……..

4 ☐ Regenwater in ton/bak of tank
5 ☐ Put

Is het beschermd?
1 ☐ Ja
2 ☐ Nee

6 ☐ Kreek of rivier
7 ☐ Levering met watertank / watertruck
8 ☐ Gebottled water
9 ☐ Anders nl……
97 ☐ Weet niet
99 ☐ Geen antwoord

15. *Welke toiletvoorziening heeft het huishouden?*

Let wel: slechts één (1) antwoord mogelijk

1 ☐ WC met waterspoeling (en septic tank)
2 ☐ Plee (privaat)

ga naar vrg 16

3 ☐ Open put of gat in de grond
4 ☐ Rivier of kreek
5 ☐ Bos, veld
6 ☐ Anders nl……..
7 ☐ Weet niet
9 ☐ Geen antwoord

ga naar vrg 17

16. *Wordt de toiletvoorziening gedeeld met andere huishoudens?*

1 ☐ Ja
2 ☐ Nee
7 ☐ Weet niet
9 ☐ Geen antwoord

17. *Wat is de voornaamste bron van energievoorziening waarvan dit huishouden gebruik maakt?*

Let wel: slechts één (1) antwoord mogelijk

1 ☐ Elektriciteit rechtstreeks via EBS
2 ☐ Elektriciteit rechtstreeks via de overheid (DEV)
3 ☐ Elektriciteit via de buren /ander gebouw
4 ☐ Eigen generator (lichtmotor)
5 ☐ Petroleumlamp / kaars / dia
6 ☐ Zonne-energie
7 ☐ Anders nl……
8 ☐ Geen lichtvoorziening
97 ☐ Weet niet
99 ☐ Geen antwoord

18. *Produceert uw huishouden zonne-energie of andere hernieuwbare/duurzame energie voor eigen gebruik?*

1 ☐ Ja,energie uit zonnepanelen
2 ☐ Ja, windenergie
3 ☐ Ja, biomassa
4 ☐ Ja, energie van andere bronnen
5 ☐ Nee
97 ☐ Weet niet
99 ☐ Geen antwoord

Deel 4: Huishoudelijke apparaten en overige faciliteiten

19. Over welke van de volgende artikelen en faciliteiten <u>in werkende staat</u>, beschikt het huishouden?

Let op !!!!!!

Noem de artikelen één voor één op, en vul de code in

Code:
1 = Ja
2 = Nee
7 = Weet niet
9 = Geen antwoord

1	Kooktoestel (gas of elektrisch)
2	Radio/stereo set
3	Televisietoestel
4	Smart TV
5	Koelkast
6	Wasmachine
7	Vaste telefoonaansluiting
8	Mobiele telefoon/cellulair /smart phone
9	Waterpomp/hydrofoor
10	DVD/MP3/MP4 player
11	Computer
12	Laptop
13	Notebook
14	Tablet
15	Internetaansluiting
16	Microwave
17	Diepvries
18	Digitale video camera/ digitale fotocamera
19	Airconditioner
20	Lichtmotor/generator
21	Aansluiting op Satelliet TV/ schotel / Abonnee tv
22	Boiler/ Geiser
23	Wasdroger (droogtrommel)
24	Wasautomaat
25	Vaatafwasmachine
26	Alarm systeem
27	Home gym apparatuur

20. Over welke transportmiddelen, <u>in werkende staat</u>, beschikt tenminste 1 lid van het huishouden?

Let op !!!!!!

Noem de transportmiddelen één voor één op, en vul de code in

Code:
1 = Ja
2 = Nee
7 = Weet niet
9 = Geen antwoord

1	Fiets
2	E-Bike / E-Scooter / E-Step
3	Bromfiets/ scooter
4	Motorfiets
5	Personenauto/ Mini-bus
6	Bus, meer dan 8 personen
7	Pickup
8	Truck
9	ATV(All Terrain Vehicle)
10	Boot /korjaal met motor
11	Boot /korjaal zonder motor
12	Andere, nl ……

Deel 5: Internationale migratie

21a. Zijn er personen die tot dit huishouden behoorden in de periode aug 2012 (vorige census) tot en met 14 oktober 2024 naar het buitenland vertrokken en daar gebleve

1 ☐ Ja → *ga naar vraag 22*
2 ☐ Nee
7 ☐ Weet niet } *ga naar Deel 6*
9 ☐ Geen antwoord

22. Om hoeveel personen gaat het? ☐☐ Totaal aantal personen

								Personen 15 jaar & ouder
Pers. Nr.	23	24	25	26	27	28		29
	Wat is het geslacht van deze persoon?	**Hoe oud was deze persoon bij vertrek?**	**Naar welk land is deze persoon toen vertrokken?**	**In welk jaar is deze persoon vertrokken?**	**Wat was de hoofdreden voor het vertrek?**	**Wat was zijn/haar hoogst genoten opleiding bij vertrek?** *Onderwijs dropdown plaatsen*		**Wat was zijn/haar beroep bij vertrek?**
	1 = Man 2 = Vrouw	**Indien de emigrant 96 jaar was of ouder vul dan 96 in** 97 = Weet niet 99 = Geen antw	Dropdown van landen plaatsen	Dropdown van jaar plaatsen	1 = Familie (hereniging) 2 = Werk 3 = Studie 4 = Gevoel van onveiligheid 5 = Medische reden 6 = Huwelijk / Relatie 7 = Met ouders / familie meegereisd 8 = Overig	1 = Geen opleiding 2 = GLO (regulier onderwijs lj. 1 t/m 8) 3 = GLO (speciaal onderwijs) 4 = GLO (volwassen educatie) 5 = VOJ MULO (oud) 6 = Orientatie fase 7 = VOJ (LBO / BGO) 8 = VOJ (VSO / AVC 10 = VOS (VWO) 9 = SC VSO 11 = VOS (HAVO) 12 = VOS (NATIN) 13 = VOS (SMO) 14 = VOS (Ped. Inst) 15 = VOS (IMEAO) 16 = VOS (AMTO) 17 = MBO overige 18 = HBO (Bach) 19 = HBO (M.Sc) 20 = Universiteit (B.Sc) 21 = Universiteit (M.Sc / Drs) 22 = Hogere opleiding, nl…		Noteer het beroep 8888 = Had geen beroep 9997 = Weet niet 9999 = Geen antwoord
1	☐	☐☐	☐☐ 97 ☐ Weet niet 99 ☐ Gn antw	2 0 ☐☐ 9997 ☐ Weet niet 9999 ☐ Gn antw	0 ☐ 97 ☐ Weet niet 99 ☐ Gn antw	97 ☐ Weet niet 99 ☐ Gn antw		Code ☐☐☐☐
2	☐	☐☐	☐☐ 97 ☐ Weet niet 99 ☐ Gn antw	2 0 ☐☐ 9997 ☐ Weet niet 9999 ☐ Gn antw	0 ☐ 97 ☐ Weet niet 99 ☐ Gn antw	nl: 97 ☐ Weet niet 99 ☐ Gn antw		Code ☐☐☐☐
3	☐	☐☐	☐☐ 97 ☐ Weet niet 99 ☐ Gn antw	2 0 ☐☐ 9997 ☐ Weet niet 9999 ☐ Gn antw	0 ☐ 97 ☐ Weet niet 99 ☐ Gn antw	nl: 97 ☐ Weet niet 99 ☐ Gn antw		Code ☐☐☐☐
4	☐	☐☐	☐☐ 97 ☐ Weet niet 99 ☐ Gn antw	2 0 ☐☐ 9997 ☐ Weet niet 9999 ☐ Gn antw	0 ☐ 97 ☐ Weet niet 99 ☐ Gn antw	nl: 97 ☐ Weet niet 99 ☐ Gn antw		Code ☐☐☐☐
5	☐	☐☐	☐☐ 97 ☐ Weet niet 99 ☐ Gn antw	2 0 ☐☐ 9997 ☐ Weet niet 9999 ☐ Gn antw	0 ☐ 97 ☐ Weet niet 99 ☐ Gn antw	nl: 97 ☐ Weet niet 99 ☐ Gn antw		Code ☐☐☐☐
6	☐	☐☐	☐☐ 97 ☐ Weet niet 99 ☐ Gn antw	2 0 ☐☐ 9997 ☐ Weet niet 9999 ☐ Gn antw	0 ☐ 97 ☐ Weet niet 99 ☐ Gn antw	nl: 97 ☐ Weet niet 99 ☐ Gn antw		Code ☐☐☐☐

Deel 6: Milieu en Klimaatverandering (periode okt 2023 - okt 2024)

30A. Ondervindt dit huishouden in de nabije omgeving last van:

Code: 1 = Ja; 2 = Nee; 7 = Weet niet; 9 = Geen antwoord

1 ☐ Bodemvervuiling
2 ☐ Watervervuiling / Watercontaminatie
3 ☐ Wateroverlast / waterafvoer / overstroming
4 ☐ Luchtvervuiling (stof, rook, etc.)
5 ☐ Gebruik van pesticiden
6 ☐ Asbest
7 ☐ Bodemerosie
8 ☐ Plagen van ongedierte
9 ☐ Geluidsoverlast
10 ☐ Anders, nl ……

30B. Welke van de volgende activiteiten vindt plaats in de nabije omgeving van dit huishouden?

Code: 1 = Ja; 2 = Nee; 7 = Weet niet; 9 = Geen antwoord

1 ☐ Goud- / Loodsmelterij
2 ☐ Kwikgebruik
3 ☐ Zandafgravingen
4 ☐ Ontbossing
5 ☐ (Cellulair) telefoonmast / TV of radio zendmast
6 ☐ Dumpen van afval
7 ☐ Anders, nl ……

30C. Ervaart uw huishouden effecten van klimaatverandering?

Code: 1 = Ja → **30D**; 2 = Nee; 7 = Weet niet; 9 = Geen antwoord } **Ga naar Deel 7**

30D. Welke klimaatveranderingen ervaart uw huishouden?

(Meerdere antwoorden mogelijk)

A ☐ Temperatuur stijging
B ☐ Temperatuur daling
C ☐ Toename van regen
D ☐ Afname regenval
E ☐ Verandering in regenseizoenen
F ☐ Verhoging zeespiegelstijging
G ☐ Verhoging rivier / dam level
H ☐ Verlaging rivier / dam level
I ☐ Extreme droogte
J ☐ Overstroming
K ☐ Anders, ……

Deel 7: Toegang tot internet

31. ***Heeft een lid van dit huishouden in de afgelopen 3 maanden gebruikgemaakt van het internet?***

1 ☐ Ja → Ga naar vrg 32
2 ☐ Nee
7 ☐ Weet niet } ***Ga naar Deel 8***
9 ☐ Geen antwoord

32. ***Waar is gebruikgemaakt van internet in de afgelopen 3 maanden?***

Meerdere antwoorden mogelijk

A ☐ Thuis
B ☐ Aan het werk
C ☐ Op school/opleidingsinstituut
D ☐ Internet café
E ☐ Huis van familie of vrienden
F ☐ Buurt faciliteit
G ☐ Geen vaste locatie, met mobiele telefoon
H ☐ Geen vaste locatie met ander mobiel apparaat (bv. Tablet etc.)
I ☐ Hotspot
J ☐ Open wireless
K ☐ Weet niet
L ☐ Geen antwoord

33. ***Welk(e) type(n) internet aansluiting heeft dit huishouden?***

Meerdere antwoorden mogelijk

A ☐ Geen
B ☐ ADSL via telefoonnet
C ☐ ADSL wireless / WIFI
D ☐ Dial-up
E ☐ Cellular wireless internet of Mobiele Breedband
F ☐ 3G/4G/5G modem of EDGE modem
G ☐ Anders, specificeer
H ☐ Glasvezel
I ☐ Weet niet
J ☐ Geen antwoord

Deel 8: Gesproken taal in het huishouden

34. ***Welke taal wordt het meest gesproken in dit huishouden?***

Let wel: slechts één (1) antwoord mogelijk

1 ☐ Nederlands
2 ☐ Sranan tongo
3 ☐ Sarnami
4 ☐ Javaans
5 ☐ Arowaks
6 ☐ Caraibs
7 ☐ Saramaccaans
8 ☐ Aucaans
9 ☐ Paramaccaans
10 ☐ Chinees
11 ☐ Portugees
12 ☐ Engels
13 ☐ Frans
14 ☐ Spaans
15 ☐ Andere, nl. ……..
97 ☐ Weet niet
99 ☐ Geen antwoord

35. ***Welke taal is de 2e meest gesproken taal in dit huishouden?***

Let wel: slechts één (1) antwoord mogelijk

1 ☐ Nederlands
2 ☐ Sranan tongo
3 ☐ Sarnami
4 ☐ Javaans
5 ☐ Arowaks
6 ☐ Caraibs
7 ☐ Saramaccaans
8 ☐ Aucaans
9 ☐ Paramaccaans
10 ☐ Chinees
11 ☐ Portugees
12 ☐ Engels
13 ☐ Frans
14 ☐ Spaans
15 ☐ Andere, nl. ……..
16 ☐ geen 2e taal
97 ☐ Weet niet
99 ☐ Geen antwoord

Deel 9: Criminaliteit

	36	37	38a	38b	39	40	41
	Is een lid van dit huishouden in de afgelopen 12 maanden het slachtoffer geworden van ……..……..? 1 = Ja --> ga naar vraag 37 2 = Nee 7 = Weet niet 9 = Geen antw **vervolg met volgende misdrijf / misdaad**	Was het misdrijf/ de misdaad aangegeven bij de politie? 1= Ja --> ga naar vr. 38b 2 = Nee--> ga naar vr. 38 7 = Weet niet 9 = Geen antw **vervolg met vraag 39**	Waarom was het misdrijf/ de misdaad niet gerapporteerd? 1 = Geen vertrouwen in rechtsgang 2 = Bang voor de dader 3 = Misdrijf is niet ernstig genoeg 4 = Dader is familielid 5 = Anders, specificeer 7 = Weet niet 9 = Geen antwoord **vervolg met vraag 39**	Wat was het resultaat? 1 = Proces nog gaande 2 = Berecht / Gevonnist 3 = Zaak afgewezen 4 = Anders, specificeer 7 = Weet niet 9 = Geen antwoord	Is er slachtofferhulp aangevraagd? 1 = ja 2 = Nee 7 = Weet niet 9 = Geen antwoord **vervolg met volgende misdrijf / misdaad**	Is er slachtofferhulp verleend? 1 = ja 2 = Nee 7 = Weet niet 9 = Geen antwoord **vervolg met volgende misdrijf / misdaad**	Door wie is er slachtofferhulp verleend? 1 = Bureau slachtofferzorg 2 = PCS 3 = Overig Overheidsinstantie, specificeer 4 = Vereniging verkeersslachtoffers 5 = Stop geweld tegen vrouwen 6 = Overige niet overheidsinstantie, specificeer 7 = Weet niet 9 = Geen antwoord
A. Moord	☐	☐	☐ Indien anders (5) nl……	☐ Indien anders (4) nl……	☐	☐	☐ Indien ov. instantie (3 of 6) nl……
B. Beschieting	☐	☐	☐ Indien anders (5) nl……	☐ Indien anders (4) nl……	☐	☐	☐ Indien ov. instantie (3 of 6) nl……
C. Mishandeling	☐	☐	☐ Indien anders (5) nl……	☐ Indien anders (4) nl……	☐	☐	☐ Indien ov. instantie (3 of 6) nl……
D Aanranding / verkrachting	☐	☐	☐ Indien anders (5) nl……	☐ Indien anders (4) nl……	☐	☐	☐ Indien ov. instantie (3 of 6) nl……
E Diefstal	☐	☐	☐ Indien anders (5) nl……	☐ Indien anders (4) nl……	☐	☐	☐ Indien ov. instantie (3 of 6) nl……
F Beroving	☐	☐	☐ Indien anders (5) nl……	☐ Indien anders (4) nl……	☐	☐	☐ Indien ov. instantie (3 of 6) nl……
G Inbraak in huis	☐	☐	☐ Indien anders (5) nl……	☐ Indien anders (4) nl……	☐	☐	☐ Indien ov. instantie (3 of 6) nl……
H Inbraak in auto	☐	☐	☐ Indien anders (5) nl……	☐ Indien anders (4) nl……	☐	☐	☐ Indien ov. instantie (3 of 6) nl……
I. Verkeerscriminaliteit	☐	☐	☐ Indien anders (5) nl……	☐ Indien anders (4) nl……	☐	☐	☐ Indien ov. instantie (3 of 6) nl……
J. Oplichting	☐	☐	☐ Indien anders (5) nl……	☐ Indien anders (4) nl……	☐	☐	☐ Indien ov. instantie (3 of 6) nl……
K. Andere **nl……**	☐	☐	☐ Indien anders (5) nl……	☐ Indien anders (4) nl……	☐	☐	☐ Indien ov. instantie (3 of 6) nl……

Annex IV Census Management Team

Op 21 februari 2024 vond de officiële installatie plaats van het Census Management Team, onder verantwoordelijkheid van de toenmalige Minister van Financiën en Planning, de heer Drs. Kermechend Raghoebarsing. Het team kreeg de verantwoordelijkheid voor de coördinatie en begeleiding van de voorbereiding en uitvoering van de Negende Algemene Volks- en Woningtelling.

De samenstelling van het Census Management Team was als volgt:

Functie	**Functionaris**
National Census Officer (NCO)	Drs. Guilliano Koornaar
Deputy National Census Officer (DNCO)	Naomi Caupain, MSc
Assistant National Census Officer - Design, Analysis and Dissemination (ANCO-DAD)	Ana Soeltan-Beck, MSc
Assistant National Census Officer Project Management (ANCO-PM)	Fallon Lambert, MSc
Assistant National Census Officer Coastal Operations (ANCO-CO)	Anjali De Abreu-Kisoensingh, MSc
Assistant National Census Officer Interior Operations (ANCO-IO)	Paul Samiran
Assistant National Census Officer Special Operations (ANCO-SO)	Selvin Bisschop, MSc
Assistant National Census Officer Data Processing (ANCO-DP)	Miriam Atromoi-Ramdhari, BA
Assistant National Census Officer Finance and Administration (ANCO-FA)	Merryl Mangroe-Hanoeman
Special Methodology staff	Safora Presierie-Nijon, MSc
Special Methodology staff	Drs. Jo-Ann Keenswijk-Fung-A-Loi
Special Methodology staff	Xuda Xusca Ngasiman
Special Methodology staff	Gladys Esseboom
Census Head Secretary	Doris Araitjamare
Census Secretarial Assistant	Giovanna Amatsoeran

